

Taiwan


THE HEART OF ASIA



TAIWAN
VISITORS ASSOCIATION
台灣觀光協會

2020

BUKU PANDUAN
WISATA TAIWAN



國語

Jalan Kuno Cao Ling

Satu-satunya pusaka hijau di garis balik utara Taiwan

Taiwan, pulau nan cantik yang terletak di Samudera Pasifik merupakan negara yang dilalui garis balik utara 23,5 Lintang Utara, merupakan satu-satunya pusaka nan hijau.

Luas Taiwan yang hanya 3/10000 dari luas permukaan bumi, karena gerak orogenesis sehingga geografis pulau ini memiliki pantai, lembah, dataran rendah, bukit, ngarai, juga terdapat lebih dari 200 gunung yang berketinggian di atas 3000 meter dan lainnya. Pada saat yang sama juga terbentuk beragam ekosistem tropis, subtropis dan iklim pegunungan sehingga Taiwan memiliki lebih dari 3000 spesies asli seperti Salmon, Kera Formosa, Beruang Hitam Formosa, Burung Pegar Swinhoes dan lainnya, menjadikan Taiwan sebagai salah satu daerah konservasi satwa liar penting dunia.

Sistem kereta api dan jalan raya yang memberikan kemudahan sehingga memungkinkan Anda menelusuri pantai hingga ke pegunungan dalam waktu singkat 1 jam, menikmati tropis, sutropis dan pemandangan alam ; Dalam waktu 1 hari Anda dapat dengan mudah melancong dari selatan ke utara, dari timur ke barat, menyaksikan keindahan budaya dan pemandangan indah Taiwan.

Suku Penduduk Asli, Minnan, Hakka dan Imigran baru yang masing-masing tetap melestarikan kebudayaan unik menarik mereka, ditampilkan dalam upacara adat, tenunan, kerajinan tangan, musik serta arsitektur bangunan. Selain itu kelezatan kuliner Taiwan yang dapat memuaskan selera mereka yang menyantapnya, beragam masakan Tionghoa, berbagai jenis kuliner manca negara, kudapan dan makanan kecil di pasar malam, belum lagi ragam buah-buahan 4 musim dalam setahun yang layak Anda nikmati.

Taiwan merupakan satu-satunya negara Tionghoa yang menerapkan system demokrasi yang sesungguhnya, bangunan modern, keamanan yang baik dan keramahan dari 23 juta penduduk yang telah mendapat pengakuan dunia, menjadikan Taiwan sebagai tempat pilihan wisata.

Selamat datang ke Taiwan, perjalanan dengan pengalaman menarik yang akan membuat Anda ingin kembali datang dan datang lagi.



PHOTO / Tourism Bureau, MOTC

Taiwan Visitors Association

- 01 Kata pengantar
.....
Satu-satunya pusaka hijau di garis balik utara Taiwan
.....
- 03 Informasi warga asing yang mengunjungi Taiwan
.....
- 04 Informasi transportasi di Taiwan
.....
- 10 Kegiatan Wisata Tahunan
.....
Rasakan dan nikmati festival-festival di seluruh Taiwan
.....
- 23 Oleh-oleh populer **Koleksi makanan-makanan enak Taiwan**
.....
- 30 Tourism Mountain
.....
Jalan ke gunung, masuk ke punggung Taiwan
.....
 - 32 **Daerah Pegunungan Utara**
Sejarah kultivasi lahan Taiwan pegunungan berapi Tatan dan pegunungan Xueshan
 - 40 **Daerah Pegunungan Tengah**
Kemegahan puncak pegunungan Hehuan dan pegunungan Yushan
 - 48 **Daerah Pegunungan Selatan**
Gaya yang berbeda-beda dari pegunungan Alishan dan bagian selatan pegunungan Tengah
 - 56 **Daerah Pegunungan Timur**
Kemegahan air terjun di pegunungan Tengah
 - 64 **Daerah Luar Pulau**
Pemandangan ekologi lintas pulau yang menyenangkan
- 72 Pengenalan singkat hotel dan restoran wisata
.....

TRANSPORTASI | RUTE | JARAK TEMPUH | WAKTU | PENDAFTARAN MASUK KE GUNUNG
 TIKET MASUK | ALAMAT | TELEPON | WEBSITE | EMAIL | FAXIMILE | DIRECTOR



Taiwan Visitors Association

Address/8F-1, No.285, Sec. 4, Zhongxiao E. Rd., Da'an Dist., Taipei City 10692, Taiwan (R.O.C.)
 Telepon/+886-2-2752-2898
 Faximile/+886-2-2752-7680
 Website/www.tva.org.tw

Hak cipta dimiliki Organisasi Pariwisata Taiwan, dilarang untuk menerbitkan atau mengcopy tanpa persetujuan organisasi.

Informasi warga asing yang mengunjungi Taiwan

Taiwan kaya akan adat dan tradisinya, dan dipuji sebagai tempat yang paling ramah, serta merupakan salah satu dari 10 negara teraman di dunia. Untuk berwisata ke Taiwan, harap memperhatikan informasi mengenai kedatangan dan visa, supaya perjalanan lebih mudah dan nyaman!



- ➔ Laport polisi 110
- ➔ Direktori nomor telepon bahasa Inggris 106
- ➔ Kementerian Luar Negeri (02)2348-2999
- ➔ Nomor Telepon Konsultasi mengenai Kehidupan Warga Asing di Taiwan 0800-024-111
- ➔ Nomor Telepon Konsultasi Pariwisata Call Center Kantor Pariwisata Kementerian Perhubungan 0800-011-765

Informasi mengenai Promosi Pariwisata di Taiwan

Untuk pembelanjaan yang dilakukan pada toko khusus yang menempelkan tanda pengembalian pajak bagi wisatawan asing, jika Anda memenuhi syarat pembelanjaan dalam waktu sehari melebihi jumlah 2.000 NTD setelah pajak, dapat meminta staf toko tersebut untuk memberikan tanda pengembalian pajak dengan menunjukkan dokumen identitas yang digunakan untuk masuk ke Taiwan, dan dalam waktu 90 hari barang belanjaan harus dibawa keluar dari Taiwan.

Visa kedatangan

Visa terbagi atas empat kategori sesuai dengan tujuan kedatangan dan identitas pemohon:

- ➔ **Visa Kunjungan (VISITOR VISA):** tergolong visa jangka pendek, dengan waktu tinggal kurang dari 180 hari
- ➔ **Visa Residen (RESIDENT VISA):** tergolong visa jangka panjang, dengan waktu tinggal lebih dari 180 hari
- ➔ **Visa Diplomatik (DIPLOMATIC VISA)**
- ➔ **Visa Kehormatan (COURTESY VISA)**

Jangka waktu tinggal umumnya terbagi atas beberapa jenis, seperti 14 hari, 30 hari, 60 hari, 90 hari dan lain sebagainya. Bagi pemegang visa dengan batas jangka waktu tinggal 60 hari yang tidak tercantum syarat pembatasannya, jika memerlukan perpanjangan jangka waktu tinggal, maka sebelum berakhirnya jangka waktu tinggal yang semula, diwajibkan untuk mempersiapkan dokumen terkait dan mengajukan permohonan perpanjangan ke Kantor Imigrasi Kementerian Dalam Negeri di setiap kabupaten dan kota. (<https://servicestation.immigration.gov.tw>)

Mengenai informasi bagaimana warga asing dapat memohon kunjungan bebas visa, dapat melakukan pengecekan informasi di Kantor Imigrasi Kementerian Dalam Negeri. (<https://www.immigration.gov.tw>)

Nomor telepon darurat

- ➔ Kondisi darurat 119



Situs e-servis pengembalian pajak untuk wisatawan asing
<http://www.taxrefund.net.tw>
Informasi pariwisata Kantor Pariwisata Kementerian Perhubungan
<http://admin.taiwan.net.tw>

Internet

Cukup dengan membeli kartu Prabayar yang sesuai dengan jumlah hari kunjungan, Anda dapat menikmati layanan internet tanpa batas melalui telepon genggam. Ketika Anda tiba di Bandara Taoyuan atau Bandara Xiaogang, Anda bisa membeli kartu tersebut di counter telekomunikasi, Anda hanya perlu mengisi selembar formulir dan fotokopi paspor, tidak perlu prosedur rumit lainnya. Setiap tempat pariwisata yang populer juga disediakan layanan WiFi gratis iTaiwan. Hanya perlu daftar terlebih dahulu, dan mengaktifkan akun ketika tiba di Taiwan dan langsung bisa digunakan. Sangat mudah untuk mengakses internet. (<https://itaiwan.gov.tw>)

TRANSPORTASI YANG NYAMAN

INFORMASI TRANSPORTASI DI TAIWAN



Taiwan memiliki transportasi yang nyaman. Negara ini memiliki jaringan transportasi "darat, laut, dan udara" yang padat dan aman. Apa pun pilihannya untuk berwisata, Anda dapat menggunakan transportasi umum dan dengan mudah mengunjungi pemandangan yang indah!



Kereta Api Taiwan

Merupakan sistem pengangkutan umum yang paling utama di Taiwan, terdiri dari jalur barat, jalur timur, jalur loop selatan dan 10 jalur cabang untuk pengangkutan penumpang dan kargo, yang dapat mengelilingi pulau satu putaran. Kereta api dibagi menjadi kereta dengan sistem penomoran tempat duduk yakni Zi-Qiang dan Ju-Guang, serta kereta yang tidak menggunakan sistem penomoran tempat duduk yakni kereta lokal dan kereta ekspres umum. Kereta Zi-Qiang terbagi lagi jadi kereta Puyuma dan Kereta Taroko. Stasiun pemberhentiannya lebih sedikit, dan mencapai tempat tujuan lebih cepat. (*Situs resmi Kereta Api Taiwan* https://tip.railway.gov.tw/tra-tip-web/tip/?lang=EN_US)

Kereta Kecepatan Tinggi

Sistem kereta kecepatan tinggi Taiwan hanya memerlukan waktu 94 menit untuk perjalanan dari Taipei ke Kaohsiung. Di dalam kereta terbagi atas tempat duduk yang sesuai nomor dan tempat duduk yang bebas nomor, selain itu juga terdapat kelas bisnis yang lebih luas. Setiap stasiun ada shuttle bus, Taiwan Trip, dan bus kota yang menuju ke kota atau area pariwisata. Pengunjung internasional dapat membeli tiket Joint-Pass yang bisa digunakan untuk naik kereta api sepuasnya dan bebas pilih 2 hari naik kereta kecepatan tinggi sepuasnya selama 5 hari. Perjalanan jadi lebih fleksibel. Kereta kecepatan tinggi juga menawarkan "liburan

dengan kereta kecepatan tinggi" yang menyediakan penginapan, penyewaan kendaraan, dan perjalanan pariwisata setempat. Lebih hemat waktu dan nyaman. (*Situs resmi Kereta Kecepatan Tinggi* http://www.thsrc.com.tw/index_en.html)

MRT

Saat ini kota Taipei, kota New Taipei, kota Taoyuan, dan kota Kaohsiung memiliki jaringan MRT yang lengkap, menghubungkan distrik pembelanjaan yang populer, serta memudahkan transfer penumpang. MRT Taipei menyediakan tiket pass 1 hari, 24 jam, 48 jam, dan 72 jam untuk naik sepuasnya selama kurun waktu berlaku; MRT Taoyuan terhubung dengan bandara menyediakan layanan check-in pesawat terlebih dahulu di stasiun tertentu. (*MRT Taipei* <https://english.metro.taipei/>, *MRT Taoyuan* <https://www.tymetro.com.tw/tymetro-new/en/index.php>, *MRT Kaohsiung* <https://www.krtc.com.tw/eng/>)

Taiwan Trip

Tren wisata terbaru yang diluncurkan oleh Kantor Pariwisata Kementerian Perhubungan ini merupakan layanan bus yang dirancang khusus untuk wisatawan. Layanan ini membawa wisatawan menuju objek-objek wisata utama di Taiwan dari stasiun kereta api atau kereta kecepatan tinggi. Dengan menggunakan kupon harian, anda dapat menggunakan layanan ini tanpa batas pada hari itu. Paling cocok dimanfaatkan untuk wisatawan yang tidak ingin ikut de-

ngan grup. (*Situs resmi Taiwan Trip* <https://www.taiwantrip.com.tw/>)

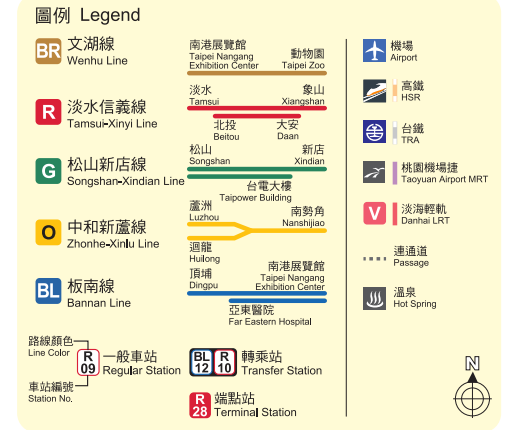
Bus Pariwisata Taiwan

Bus pariwisata khusus yang beroperasi di jalur inter-lokal antara hotel-hotel besar, bandara, stasiun dan objek-objek wisata ternama demi kemudahan para wisatawan domestik dan internasional untuk berlibur dengan nyaman, sistem "bus pariwisata Taiwan" yang diluncurkan oleh para agen wisata di bawah bimbingan Kantor Pariwisata Kementerian Perhubungan, mencakup hampir seluruh jalur populer di Taiwan, dengan satu tiket saja telah termasuk di dalamnya layanan transportasi lengkap, layanan panduan wisata serta asuransi. (*Situs resmi Bus Pariwisata Taiwan* <https://www.taiwantour-bus.com.tw/C/us/home>)

Sepeda Publik

Sepeda publik dengan sistem otomatis adalah alat transportasi terbaik untuk perjalanan jarak pendek, sekaligus menggabungkan olahraga, rekreasi, dan hiburan. Taichung dan kota-kota di antaranya menggunakan sepeda YouBike, sedangkan Kaohsiung menyediakan City Bike. Unduh App untuk melihat lokasi setiap stasiun, jumlah sepeda yang tersedia di setiap stasiun. Bisa daftar dan bayar dengan EasyCard atau menggunakan kartu kredit setiap kali menyewa. (*YouBike* <https://www.youbike.com.tw/intro.html>, *City Bike* <https://www.c-bike.com.tw/Portal/en-US>)

臺北MRT路線圖 Taipei Metro Route Map

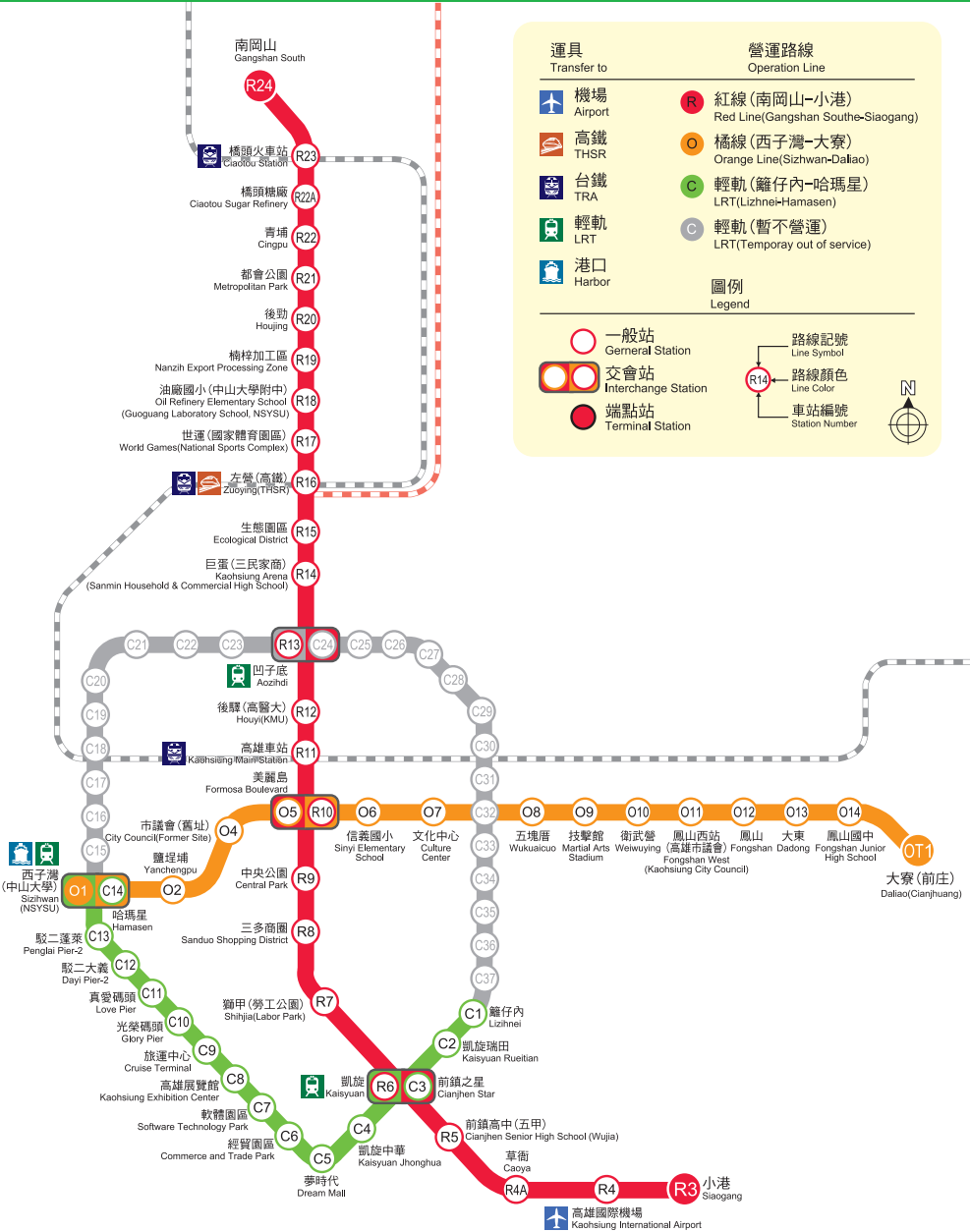


Kereta Api Taiwan, Kereta Kecepatan Tinggi, MRT Taoyuan, MRT Taipei, MRT Kaohsiung, Taiwan Trip, Bus Pariwisata Taiwan, Ubike



INFORMASI TRANSPORTASI DI TAIWAN
TRANSPORTASI YANG NYAMAN

高雄KMRT營運系統圖 Kaohsiung Metro Route Map



Taoyuan Metro Route Map



SELURUH TAIWAN NIKMATI FESTIVAL- RASAKAN DAN

KEGIATAN WISATA TAHUNAN

Festival-festival tradisional mencakup adat istiadat, kehidupan berbudaya, dan kepercayaan agama suatu regional. Kegiatan ini adalah kesempatan untuk merasakan kemanusiaan yang paling lembut di Taiwan, ditambah lagi tema-tema kegiatan yang diadaptasi dari karakteristik atau perayaan di masing-masing lokal dalam beberapa tahun terakhir. Bisa dibilang suatu pulau yang penuh dengan kehidupan festivalnya. Beri tanda pada kalender perjalanan anda, ikuti jadwal-jadwal perayaan saat berwisata di Taiwan, dan nikmati yang spektakuler sepanjang tahun!



Festival Lentera Pingxi

Kembang Api Tahun Baru Taipei 101

Ho-Hai-Yan Rock Festival

Festival Seni Patung Pasir Internasional Fulong

Sembahyang rebutan di Toucheng

Festival Seni dan Mainan Anak-Anak Internasional Gilan

Puluhan Ribu Perenang Melintasi Danau Sun Moon

Karnaval Hidangan Makanan Pemandian Air Panas

Festival Musim Panas Formosa

Alishan Sunrise Impression Concert

Karnaval Balon Udara Internasional Taiwan

Welcome Royal Lord Festival

Parade Barisan Perang Songjiang di Neimen

Yanshui Beehive Firecrackers (Petasan Yanshui)

Festival Kembang Api Laut Penghu

Festival Bersepeda Taiwan

Festival Lentera Taiwan

Festival Budaya dan Pariwisata Internasional Mazu di Dajia

Taipei Marathon

Festival Budaya Baosheng di Dalongdong





Festival Lentera Taiwan

Kesenian lentera tradisional, dikombinasikan dengan teknologi efek suara dan cahaya serta kembang api yang indah, layaknya pesta kesenian cahaya yang bergelora. Festival lentera di Taiwan meneruskan atmosfer tahun baru imlek kalender lunar, setiap tahunnya lentera-lenteranya dibuat sesuai dengan shio. Penyelenggaraannya bergilir setiap kabupaten dan kota, dan digabungkan dengan adat istiadat setempat untuk memperlihatkan kekhasan tempat itu. Festival ini pernah dipilih oleh Discovery Channel sebagai salah satu "Perayaan Terbaik di Dunia".

INFORMASI

- 🕒 Sebelum dan sesudah Hari Raya Festival Lentera di bulan pertama kalender lunar, berlangsung sekitar 9 hari.
- 🏠 Setiap kota dan kabupaten bergilir untuk menjadi tuan rumah festival. Festival lentera Taiwan tahun 2020 akan diadakan di kabupaten Chiayi (8 - 23 Februari 2020)



Yanshui Beehive Firecrackers (Petasan Yanshui)

Menurut legenda, pada masa Dinasti Qing, di daerah Yanshui terjadi wabah kolera. Para bangsawan setempat memohon agar dewa Guanshengdijun berpatroli keliling sebelum tanggal 15 bulan pertama kalender lunar, dan di sepanjang jalan dinyalakan petasan. Kegiatan ini lambat laun berubah menjadi tradisi perayaan festival lentera yang dilaksanakan oleh kelenteng Wumiao Yanshui Tainan. Anda bisa mendengar suara tembakan dari ratusan petasan yang ditembakkan ke langit selama dua malam berturut-turut yang memekakkan telinga, melihat asap bertebaran di mana-mana. Pakai peralatan yang lengkap dan maju ke depan, rasakan tantangan berada di tempat hujan petasan.

INFORMASI

- 🕒 Tanggal 14 dan 15 pada bulan pertama kalender lunar (7 - 8 Februari 2020)
- 🏠 Di sekitar Vihara Wu di Yanshui





Festival Lentera Pingxi

Dahulu kala, penduduk daerah Pingxi menerbangkan lentera langit untuk memberitahu sanak saudara yang bersembunyi di pegunungan bahwa mereka aman. Ini menunjukkan sejarah penduduk Fujian di daerah Pingxi. Sekarang telah berkembang menjadi kegiatan meminta berkah, yang merupakan Festival Lentera paling representatif di Taiwan. Ratusan lentera langit dinyalakan bersamaan, perlahan naik ke langit, membawa harapan dan berkah. Selain menerangi langit malam pegunungan, setiap senyuman di wajah mereka yang menantikan harapan, merupakan pemandangan yang sungguh romantis.

INFORMASI

- 🕒 Sebelum dan sesudah tanggal 15 pada bulan ketiga kalender lunar setiap tahun
- 📍 Desa Pingxi, Kota New Taipei



Parade Barisan Perang Songjiang di Neimen

Di masa lalu, barisan perang Songjiang adalah organisasi untuk memperkuat, mempertahankan, dan menyatukan desa. Secara bertahap, berkembang menjadi kegiatan seni rakyat. Neimen Kaohsiung memiliki parade paling banyak di negara ini, dan dikenal sebagai "Kampung Seni Parade". Setiap tahun bulan Maret, sebuah parade kesenian rakyat diadakan di Neimen. Kontes parade Songjiang yang kreatif adalah yang utama dari acara tersebut. Selain itu, makanan lezat dari koki yang didambakan. Selamat datang untuk berpartisipasi dalam festival-festival Taiwan paling populer.

INFORMASI

- 🕒 Bulan Maret setiap tahun
- 📍 Neipu No. 82, Kelurahan Neifeng, Distrik Neimen, Kota Kaohsiung (Kelenteng Nanhai Zizhu di Neimen)

Festival Budaya dan Pariwisata Internasional Mazu di Dajia

"Pengarakan Mazu Dajia" di Taichung adalah kegiatan keagamaan dan budaya tradisional terbesar di negara ini. Setiap bulan ketiga kalender lunar, menarik jutaan pengikut untuk melakukan pengarakan bersama. Berangkat dari kelenteng Jenn Lann Dajia, melewati 8 kelenteng ratusan tahun lalu kembali. 9 hari dan 8 malam lamanya berjalan melalui 4 kabupaten dan kota. Para pengikut di sepanjang jalan menyediakan air minum dan makanan kering gratis secara sukarela, memperlihatkan kepercayaan orang yang tulus.

INFORMASI

- 🕒 Setiap bulan ketiga dari kalender lunar, waktu berangkat tahun tersebut mengikuti perintah Mazu yang diperoleh dengan ramalan.
- 📍 Kelenteng Jenn Lann Dajia → Kelenteng Nanyao → Kelenteng Fuxing Xiluo → Kelenteng Fengtian Xingang → Kelenteng Fuxing Xiluo → Kelenteng Dian'an Beidou → Kelenteng Tian-Hou Changhua → Kelenteng Chaoxing Qingshui → Kelenteng Jenn Lann Dajia





PHOTO / Dalongdong Baoan Temple

Festival Budaya Baosheng di Dalongdong

Pada hari ke 15 bulan ketiga kalender lunar adalah hari ulang tahun Baosheng Dadi. Setiap tahun kelenteng Bao'an Dalongdong akan mengadakan serangkaian pertunjukan rakyat. Ini adalah acara keagamaan paling penting di Taiwan utara. Festival budaya Baosheng berlangsung selama dua bulan, dan termasuk berbagai kelompok pertunjukkan yang bersaing di atas panggung, pertunjukkan marga, tarian tradisional, tiga upacara kuno, dan arak-arakan. Pada malam ulang tahun, akan dinyalakan "Petasan Singa Api" yang langka dan tersisa di seluruh kuil Taiwan, untuk sampai di puncak perayaan, yang melambangkan penyingsiran wabah dan menjaga keamanan.

INFORMASI

- 🕒 Tanggal 15 dari bulan ketiga kalender lunar setiap tahun (7 April 2020)
- 📍 Jalan Hami No. 61, Distrik Datong, Kota Taipei

Festival Kembang Api Laut Penghu

Puluhan ribu kembang api yang menyilaukan nyala di langit malam jembatan pelangi Xiying, dikombinasikan dengan konser orkestra bergilir sepanjang malam, memulai vitalitas musim panas pulau Penghu. Pemerintah kabupaten Penghu dan China Airlines telah bersama-sama mengadakan Festival Qixi sejak 2003. Dengan pertunjukan kembang api yang berwarna-warni sebagai sorotan baru, namun secara bertahap menjadi kegiatan wisata paling penting di Penghu. Setiap tahun, berbagai tema dan rute perjalanan kecil diperkenalkan untuk menarik wisatawan lokal dan asing.

INFORMASI

- 🕒 Pertengahan bulan April hingga akhir bulan Juni setiap tahun
- 📍 Taman Pavilion Guanyin, Kota Magong



Festival Seni Patung Pasir Internasional Fulong

Pantai Fulong merupakan tempat bermain air yang terkenal di bagian utara Taiwan, dengan jenis pasir kuarsa yang halus. Setelah ditambah dengan air akan menjadi mudah dibentuk, sebab itu cocok untuk dijadikan bahan pembuatan patung pasir. Festival Seni Patung Pasir Internasional diadakan setiap tahun. Tema-tema yang kreatif meliputi film, peristiwa terkini, karakter kartun, dll. Jumlah karyanya terus-menerus memecahkan rekor, terlebih lagi para ahli patung pasir dari seluruh dunia diundang untuk membuat ide-ide kreatif. Karya-karyanya yang seperti kehidupan sangat menakjubkan.

INFORMASI

- 🕒 Bulan Mei hingga Juli setiap tahun
- 📍 Jalan Fulong No. 40, Distrik Gongliao, Kota New Taipei (Pantai Fulong)

Karnaval Balon Udara Internasional Taiwan

Minions, Mickeys, Darth Vader... Satu persatu balon udara panas dengan bentuk imut perlahan-lahan terangkat ke udara, menghiasi Luye Highland dengan penuh warna. Sejak diadakan pada tahun 2011, balon udara bermodel telah menjadi mimpi musim panas bagi tiap orang dewasa dan anak-anak. Selain pengalaman naik turun perlahan, Anda juga bisa naik balon udara untuk terbang melintasi langit dan menikmati pemandangan indah dari lembah Huadong. Disertai dengan konser musik dan efek cahaya di bawah, memungkinkan pengunjung untuk menikmatinya dari siang sampai malam.


INFORMASI

- 🕒 Bulan Juni hingga Juli setiap tahun
- 📍 Jalan Gaotai No. 46, Kelurahan Yongan, Desa Luye, Kabupaten Taitung (Pusat Turis Luye)



PHOTO / Wu Si Yin





Festival Musim Panas Formosa

Garis lintang utara bumi 23,5 derajat yang melewati Penghu, Chiayi, dan Hualien, ditambah dengan karakteristik geografis Taiwan yang banyak gunung dan laut, dan konsep tradisional perayaan pertengahan musim panas, membuat kota-kota dan kabupaten-kabupaten yang dilewati oleh garis lintang utara bumi mengadakan serangkaian kegiatan seperti makan, minum, bermain, dan bersenang-senang. Anda dapat makan es Aiyu jelly di pegunungan Chiayi, atau melakukan perjalanan ke rel kereta nostalgia Hualien, atau pergi ke pantai Penghu makan es buah kaktus. "Dinginkan Diri dengan Naik ke Gunung dan Turun ke Laut" dan rasakan pesona musim panas dari negara pulau ini.

INFORMASI

- 🕒 Bulan Juni hingga September setiap tahun
- 📍 Kabupaten Chiayi, kabupaten Hualien, kabupaten Penghu



Ho-Hai-Yan Rock Festival

Pada musim panas di Northeast Coast, bisa terlihat kerumunan orang dengan celana pantai, bikini, atau topi pelindung matahari. Ditambah dengan musiknya yang nyaring bergaung, membuat kerumunan di bawah panggung juga ikut serta bersenandung dan bernyanyi bersama. Selama tiga hari berturut-turut, membuat suasana seluruh pantai penuh dengan semangat dan kegembiraan. "Ho-Hai-Yan Rock Festival" telah diadakan sejak tahun 2000. Festival ini telah menjadi impian para penggemar musik untuk menjadi penyanyi atau grup musik. Festival ini yang paling ditunggu-tunggu oleh kaum muda selama musim panas. Grup musik populer dan penyanyi pemula saling bergantian membawakan lagu, bahkan grup musik bawah tanah asing, bahkan grup musik yang kurang terkenal dari luar negeri juga berpartisipasi dalam festival ini.

INFORMASI

- 🕒 Pertengahan bulan Juli setiap tahun
- 📍 Jalan Xinglong No. 40, Kelurahan Fulong, Distrik Gongligao, Kota New Taipei (Pantai Fulong)

Festival Bersepeda Taiwan

Film "Island Etude" mendorong tren naik sepeda berkeliling pulau. Serangkaian kegiatan festival bersepeda telah dimulai di berbagai daerah pemandangan indah, termasuk Huadong Coastline, Valley, Taroko Gorge, Jalan Tol Xinzhongheng, dll. Baik rute yang santai atau menantang, baik tertarik untuk berpartisipasi atau memenangkan hadiah, anda dapat berangkat bersamaan dengan ahli bersepeda kelas dunia, dan menikmati pemandangan di setiap lokasi di Taiwan dengan cara yang paling alami.

INFORMASI

- 🕒 Bulan Juni hingga Desember setiap tahun
- 📍 Daerah Pemandangan di seluruh Taiwan



Festival Seni dan Mainan Anak-Anak Internasional Yilan

Sungai Dongshan berliku melalui desa Dongshan ke desa Wujie. Setelah berhasil dilakukan perbaikan, diubah menjadi taman air. Setiap bulan Juli dan Agustus menjadi taman bermain air. Fasilitas permainan air diperbarui dari tahun ke tahun. Sangat menyenangkan dan sejuk, sehingga berendam di air sehabis pun tidak jadi masalah. Ditambah lagi dengan budaya lokal, keterampilan cerita rakyat setiap negara, pertunjukan musik, dan kegiatan lainnya. Baik orang dewasa maupun anak-anak, semua dapat menikmati kenangan liburan musim panas yang paling indah.

INFORMASI

- 🕒 Bulan Juli hingga Agustus setiap tahun
- 📍 Jalan Qinhe 2 No. 2, Desa Wujie, Kabupaten Yilan (Taman air sungai Dongshan)





Sembahyang rebutan di Toucheng

Dalam adat istiadat rakyat, bulan 7 pada kalender lunar adalah Ghost Festival. Berbagai tempat mempersiapkan bahan persembahan yang limpah, mengundang para hantu dari dunia bawah ke dunia. Sembahyang rebutan merupakan kegiatan penting yang mendeklarasikan bahwa pintu hantu ditutup. Sembahyang rebutan di Toucheng Yilan sangat ramai, puluhan meter tiang barang persembahan dibangun di sebelah pelabuhan Wu-Shi. Para peserta lomba perlu memanjat tiang barang persembahan yang sudah dilapisi dengan minyak, memutuskan tali barang persembahan di puncak tiang. Menurut legenda, kegiatan ini dilaksanakan untuk menakuti arwah hantu-hantu yang belum pulang.

INFORMASI

- 🕒 Malam terakhir dari bulan ketujuh kalender lunar setiap tahun
- 📍 Jalan Heping No. 105, Kota kecil Toucheng, Kabupaten Yilan (di depan kelenteng Qingyuan)



Puluhan Ribu Perenang Melintasi Danau Sun Moon

Hanya sehari dalam setahun untuk memiliki kesempatan berenang melintasi danau air tawar terbesar di Taiwan. Panjang seluruh perjalanan total sekitar 3.000 meter dan secara resmi terdaftar di Hall of Fame untuk kegiatan renang dunia pada tahun 2002. Di permukaan danau yang hijau, torpedo-torpedo yang bergerak perlahan membentuk sebuah jembatan mengapung oren. Para perenang yang berpartisipasi berenang santai menuju ke dermaga Dehuashe, sesekali berhenti di platform yang mengambang untuk makan dan minum. Sambil berenang sambil menikmati pemandangan danau dan pegunungan Sun Moon Lake.

INFORMASI

- 🕒 Sebelum dan sesudah Festival Pertengahan Musim Gugur setiap tahun
- 🏠 Berkumpul dan mulai berenang dari dermaga Zhaowu, dan naik dari dermaga Dehuashe

Karnaval Hidangan Makanan Pemandian Air Panas

Taiwan terletak di zona patahan vulkanik, luapan mata air hangat yang disebabkan oleh panas bumi memiliki efek untuk kecantikan dan kesehatan tubuh. Kualitas mata air bervariasi dari satu tempat ke tempat lain, termasuk mata air panas belerang Datunshan, mata air panas Jiaoxi yang tidak berwarna dan tidak berasa, mata air panas lumpur yang langka di Guanziling, dll. Masing-masing memiliki penggemar setianya. Suhu di musim gugur dan musim dingin yang semakin sejuk, berendam di kolam air panas, ditambah lagi dengan makanan lokal, selain menghangatkan tubuh dan hati, juga memuaskan perut anda.

INFORMASI

- 🕒 Bulan September hingga bulan Juni tahun berikutnya setiap tahun
- 🏠 Seluruh kawasan wisata pemandian air panas di Taiwan





Welcome Royal Lord Festival

"Welcome Royal Lord Festival" adalah festival keagamaan dan budaya yang telah diwariskan selama 100 tahun di Donggang, Liuqiu, dan Nanzhou kabupaten Pingtung. Dari kegiatan mengusir dewa bencana ke laut berubah menjadi kegiatan permohonan damai dan berkah. Dilaksanakan setiap tiga tahun sekali, hampir seluruh penduduk turut berpartisipasi, yang menunjukkan keyakinan tulus mereka pada Wang Ye. Festival ini berlangsung selama 8 hari. Acara dimulai dari mengundang, arak-arakan, perjamuan hingga mengirim pergi Dewa. Upacaranya mengikuti ritual kuno, dan pada akhirnya, kapal perang antik dibakar dengan api yang menyala-nyala untuk mencapai puncak upacara.

INFORMASI

- 🕒 Bulan 9 pada kalender lunar, berlangsung selama 8 hari
- 📍 Kelenteng Donglong kabupaten Pingtung



Kembang Api Tahun Baru Taipei 101

"4...3...2...1" hitungan mundur dari ratusan ribu orang terdengar di langit, dan di gedung pencakar langit mulai bertebaran kembang api yang mewarnai langit malam kota itu. Kembang Api Tahun Baru Taipei 101 yang diadakan sejak tahun 2004, selalu memasuki unsur-unsur baru setiap tahunnya. Pesta ini telah menjadi acara malam tahun baru yang sangat dinanti tiap tahunnya. Sejak memasuki malam di hari itu, ada berbagai kegiatan yang diadakan di sekitarnya. Ditambah dengan artis dan pertunjukan grup musik, yang menyemarakkan acara sepanjang malam.

INFORMASI

- 🕒 Tanggal 31 Desember setiap tahun
- 📍 Jalan Xinyi Bagian 5, No. 7, Distrik Xinyi, Kota Taipei



Taipei Marathon

"Taipei International Marathon" yang telah ada sejak lama, sudah menjadi lomba maraton perkotaan. Lintasan lomba telah lulus sertifikasi AIMS / IAAF dan telah terdaftar sebagai acara lomba internasional. Jumlah peserta setiap tahun berulang kali mencetak rekor tertinggi. Berlari di pusat kota yang mewah, langkah demi langkah berlari melalui landmark kota seperti distrik Xinyi, jalan Ren'ai, Chiang Kai-Shek Memorial Hall, Istana Presiden, Kuil Martir, dll. Sambil menikmati kesegaran berkeringat sambil mengatur kecepatan untuk menikmati pemandangan kota Taipei.

INFORMASI

- 🕒 Pertengahan bulan Desember setiap tahun
- 📍 Jalan Balai Kota No. 1, Distrik Xinyi, Kota Taipei (Plaza Taipei City Hall)



PHOTO / Eamon Liot

Alishan Sunrise Impression Concert

Jauh dari keramaian dan hiruk pikuk malam tahun baru, nantikan terbitnya matahari yang indah di platform Zhushan di ketinggian 2.500 meter. Ada musik merdu dalam kegelapan yang tenang, udara yang harum, dan jiwa yang berdiri di pegunungan. Semua menyambut fajar pertama yang muncul dari pegunungan Yushan. Ketika cahaya keemasan menerangi bumi dan lautan awan, ini adalah momen yang paling menyentuh layaknya sebuah kehidupan yang baru.

INFORMASI

- 🕒 Tanggal 31 Desember setiap tahun
- 📍 Kelurahan Xianglin No. 17, Desa Alishan, Kabupaten Chiayi (Kawasan Rekreasi Hutan Nasional Alishan)



MAKANAN-MAKANAN TAIWAN. KOLEKSI

OLEH-OLEH POPULER

Kelompok etnis Taiwan yang beragam dan khas menghasilkan jenis oleh-oleh yang beragam, termasuk kacang tumbuk orang Hokkien, kue kesemek orang Hakka, mochi jawawut suku aborigin, dll. Produk khas lokal mencerminkan kehidupan lokal, sedangkan kerajinan tangan mewariskan budaya. Baik dari utara ke selatan, dari pulau ini atau luar pulau, bawa pulang tradisi dan cipta rasa, serta kenang perjalanan Anda dengan indera perasa dan indera penciuman.





Seluruh Taiwan

Kue Nanas

Pada era pertanian dahulu, nanas adalah pasar ekspor terbesar kedua di Taiwan. Di antara berbagai produk olahan, kue nanaslah yang sangat populer. Bentuk batu bata emas kecil penuh dengan harapan. Kulitnya lembut dan renyah, menebarkan aroma telur dan susu yang kental. Kulitnya membungkus isi yang diisi dengan campuran buah kundur dan nanas. Selain itu, pelafalan bahasa Hokkien dari nanas adalah "Wang Lai", yang memiliki arti menyambut berkah dan keberuntungan. Sangat cocok dijadikan oleh-oleh.



Seluruh Taiwan

Daun teh

Selama periode kaisar Jiaqing pada masa dinasti Qing, imigran Fujian memindahkan pohon teh ke Taiwan utara. Ini memulai lebih dari 300 tahun sejarah budaya teh di Taiwan. Taiwan memiliki iklim yang hangat dan lembap. Lereng bukit yang baik untuk aliran air cocok untuk menanam daun teh. Kualitasnya bagus, dan dikenal sebagai "Raja Daun Teh". Awalnya, teh oolong yang terutama ditanam. Kemudian Pinglin memproduksi teh Baozhong, yang berwarna keemasan, tidak sepat dan membawa wangi bunga dan dipasarkan ke seluruh dunia. Sebenarnya, ada banyak jenis teh di Taiwan, termasuk tieguanyin, oriental beauty, high mountain tea, longjing tea, Alishan zhulu tea, teh hitam Sun Moon Lake, dll.



Seluruh Taiwan

Buah kering

Taiwan bisa dibilang sebagai kerajaan buah. Sepanjang tahunnya menghasilkan banyak buah-buahan manis dan lezat. Untuk mengatasi masalah kelebihan produksi, mereka telah mengembangkan berbagai buah-buahan kering untuk memperpanjang periode menikmati buah. Yang sering dijumpai adalah mangga, pisang, nanas, apel, lemon... dll. Dalam beberapa tahun terakhir, makanan kesehatan sudah mulai populer. Jenis makanan ringan alami ini diminati karena tanpa bahan kimia tambahan, kaya akan nutrisi kesehatan, dan dengan hanya mengeringkan buah-buahan segar saja.



Seluruh Taiwan

Karasumi

Mullet adalah ikan yang bermigrasi. Sejarah nelayan Taiwan menangkap ikan-ikan ini di sekitar winter solstice sudah mencapai ratusan tahun. Proses produksi karasumi sangat rumit. Dibutuhkan satu minggu untuk memilih ikan-ikan betina untuk mengambil telurnya, membersihkan darah, mengasinkan, desalinasi, meratakan dan membentuk, mengeringkan, dll. Oleh karena itu, harganya sangat mahal dan dikenal sebagai "Wu Jin", yang melambangkan ketulusan tinggi dalam melayani tamu atau memberi hadiah. Kualitas karasumi sangat baik. Tampilannya yang tebal merata, dan diiris tipis setelah digoreng atau dipanggang. Digabungkan dengan bawang putih dan minuman beralkohol Kaoliang, semakin dikunyah semakin harum keasinannya dan sangat menggugah selera.



Kota New Taipei

Keripik ikan Tamsui

Pada tahun 1960-an, hasil perikanan berlimpah di Tamsui. Setiap kali melaut, mereka kembali dengan membawa muatan penuh hasil tangkapan, agar tidak menyia-nyiakan ikan hasil tangkapannya, para nelayan mengolah ikan segar yang tidak habis terjual, dengan membuang kepala dan bagian dalam ikan, lalu mencincang daging beserta tulangnya menjadi adonan ikan, kemudian dipotong-potong dan digoreng dengan minyak pada suhu rendah. Dulu ini merupakan lauk yang dapat disimpan lama. Sekarang merupakan sebuah kantong oleh-oleh. Warna keemasan yang menggoda, renyah dan nikmat terasa di mulut, sekali makan gigitan pertama, sulit rasanya untuk berhenti.



Kota Tainan

Kue Phong Pia

Kue Phong Pia adalah camilan zaman dahulu yang khas di selatan. Bentuknya yang bulat dan mengembang sangat menarik. Kulitnya garing dan bagian dalamnya kosong. Kue ini dilapisi dengan lapisan gula merah manis yang memberi rasa istimewa. Awalnya, ini adalah persembahan untuk hari ulang tahun Dewa. Dari dulu, para penduduk Tainan membuat lubang di kue phong pia dan memasukkan telur, serta digoreng dengan minyak wijen. Ini digunakan untuk menggantikan ayam minyak wijen yang mahal bagi para wanita yang baru melahirkan untuk menambah gizi. Maka dari itu disebut juga "Kue Perawatan Pasca Melahirkan". Para tetua berkata: "Makan 3 biji kue phong pia, sama dengan satu ekor ayam minyak wijen."





Kota dan kabupaten Hsinchu

Kue Kesemek Xinpu

Setiap tahun ketika angin muson timur laut bertiup, lahan pertanian dipenuhi dengan kesemek yang berwarna oren. Ini adalah warna Hsinchu yang paling menawan di musim gugur. Kualitas kue kesemek di Xinpu sangat baik, kebanyakan dari mereka menggunakan jenis kesemek Niuxin, kesemek Shishi atau kesemek Bishi. Mereka disebut "Kampung Halaman Kue Kesemek". Orang Hakka lokal menggunakan cahaya matahari dan angin muson timur laut yang kering untuk mengawetkan rasa kesemek. Rasanya yang manis memperlihatkan tradisi pengawetan makanan oleh kaum Hakka.



Kabupaten Miaoli

Produk bahan igusa

Batang panjang tanaman igusa yang lembut dan fleksibel cocok digunakan untuk menganyam. Selain itu, juga bisa menyerap lembap, menghilangkan bau dan menebarkan aroma alami. Pada awal Dinasti Qing, wanita di Miaoli memiliki tradisi menganyam tikar dengan igusa. Selama masa pemerintahan Jepang, topi dari igusa yang ringan dikembangkan. Penjualan setiap tahunnya mencapai lebih dari 10 juta topi, yang membawa kemakmuran di tempat itu. Dalam beberapa tahun terakhir, desainer muda telah mengabdikan diri mereka untuk menghidupkan kembali pengerjaan tradisional. Mereka berkolaborasi dengan para ahli untuk merancang desain tas dan topi yang baru dan memulai fashion igusa yang berbeda.



Kabupaten Yunlin

Kecap Kedelai Xiluo

Kecap kedelai adalah sihir untuk meningkatkan rasa hampir seluruh makanan di Taiwan. Xiluo kabupaten Yunlin punya sebutan "Raja Kecap Kedelai". Kualitas air yang baik dan sinar matahari yang cukup, cocok untuk dilakukan fermentasi alami. Dengan warisan cara pembuatan manual yang berusia ratusan tahun, penantian panjang selama 180 hari, membawa imbalan dengan rasa alami yangasin manis. Lezat untuk dicelupkan makanan apa pun.



Kabupaten Hualien

Mochi Jawawut

Jawawut adalah makanan pokok penting bagi suku aborigin Taiwan. Mochi yang dibuat dari jawawut atau jawawut merah adalah salah satu dari snack yang mewakili Taiwan. Suku Amis menyebutnya "Du Lun". Dahulu, istri dari suku Amis memberikan suaminya sebagai bekal kalau kelaparan saat mereka pergi menangkap ikan di laut. Lambat laun menjadi camilan untuk perayaan atau festival. Kulit luar mochi jawawut lembut dan elastis, halus tidak lengket di gigi. Awalnya dimakan tanpa isi, hanya dicelupkan dalam bubuk wijen atau bubuk kacang. Sekarang telah diisi dengan berbagai macam, seperti kacang merah, kacang, kacang hijau, gula merah, matcha, dll.



Kabupaten Taitung

Produk Bunga Rosela

Pada bulan November, Taitung diwarnai dengan warna merah yang unik. Kelopak bunga rosela seperti batu rubi di atas dahan. Merahnya menghiasi Luye, Beinan, Jingfeng, dan pegunungan di Taimali. Bunga rosela memiliki rasa yang unik, rasa asam manisnya bisa membuat ketagihan. Tidak diperlukan pengawet atau warna buatan, dan kelopak bunganya mengandung zat kemopreventif seperti flavonoid, asam protokatekuat, antosianin dan isoflavonoid, dll. Makanan sehat yang alami ini bisa dibuat menjadi manisan buah, selai atau dikeringkan untuk diminum jadi teh. Cukup populer dijadikan sebagai oleh-oleh.



Kabupaten Kinmen

Kacang Tumbuk

Kacang tanah Kinmen ditambahkan dengan maltosa untuk membuat garing kacang warna emas seukuran gigitan dengan tekstur yang halus, renyah, dan tidak lengket di gigi. Menurut legenda, itu adalah barang persembahan sebagai penghargaan kerajaan di Fujian pada masa Dinasti Ming, sehingga dalam bahasa Mandarin disebut "Gong Tang" (Gong berarti persembahan, Tang berarti gula manis). Yang lain mengatakan bahwa itu dinamai dari proses produksinya yang dipukuli secara manual. Dalam bahasa Hokkien dibaca "Gong". Tidak peduli versi cerita yang mana, semua tidak semenarik godaan kacang tumbuk ini. Selain rasa kacang, ada rasa rumput laut, wijen, keripik asin... dll. Jika kesulitan dalam memilih, bisa membeli paket yang punya semua rasa.





Tourism Mountain

JALAN KE GUNUNG, MASUK KE PUNGGUNG TAIWAN

**Dengarkan
suara
pepohonan
dan sungai**

Taiwan adalah salah satu pulau dengan pegunungan paling padat di dunia. Lempeng Laut Filipina yang bertabrakan dengan Lempeng Eurasia menghasilkan gerakan yang membuat gunung sehingga menciptakan pemandangan gunung dan lembah. Juga menghasilkan 36 ribu kilometer persegi dari 269 gunung dengan ketinggian 3.000 meter di atas permukaan laut. Selain itu juga dikenal dengan "istimewa, bahaya, tinggi, dan elegan".

Dalam sehari, Anda dapat memanjat dari pesisir biru ke gunung dengan ketinggian lebih dari 3.000 meter, dari hutan berdaun lebar, kebun teh, hutan pohon cunninghamia, hutan konifer, ke dataran tinggi padang rumput bambu, untuk merasakan aroma khas lokal, dan merasakan empat musim dalam sehari; Hirup udara segar di hutan pegunungan, sambil menyaksikan pemandangan puncak gunung yang berentetan yang memukau. Selain pemandangan alam, lingkungan ekologis yang beragam, sejarah panjang tentang jalanan kuno, dan budaya asli dari berbagai kelompok etnis, mengukir kisah unik dari setiap hutan pegunungan, dan melahirkan hutan rimba yang bikin penasaran.

Kantor Pariwisata Kementerian Perhubungan menetapkan tahun 2020 sebagai "Taiwan Mountain Tourism Year" dan meluncurkan 24 tur dari 5 jajaran gunung utama, meliputi Pegunungan Tengah, Pegunungan Xueshan, Pegunungan Yushan, Pegunungan Alishan dan Pegunungan Pesisir. Ada rute "Pendakian Klasik" yang ketinggiannya cocok untuk pendaki ahli. Juga ada rute "wisata gunung" yang cocok untuk pemula, tua atau muda. Baik Anda berjiwa petualang atau ingin berjalan-jalan santai, Anda dapat dengan mudah berjalan masuk ke hutan, menjelajahi pegunungan dan melihat pemandangan paling indah di Taiwan.

INFORMASI

Pendaftaran masuk ke gunung bagi wisatawan asing ➡ Untuk memasuki taman nasional, daerah konservasi ekologis, daerah konservasi alam, dan sebagian rute daerah konservasi, untuk melakukan pendakian gunung, Anda harus mengajukan izin untuk memasuki gunung atau taman terlebih dahulu. Lebih rinci silakan lihat "Halaman Website Informasi Integrasi Pendaftaran Pendakian Gunung Taiwan". (<https://mountain.cpami.gov.tw>).





Jalanan kuno Yulu Taipei

Jalanan kuno Yulu terletak di pegunungan Qingtiangang taman nasional Yangmingshan. Sekarang merupakan jalur pinggiran kota yang favorit bagi orang-orang Taipei. Lebih dari dua ratus tahun yang lalu masih merupakan "Jalur Jinbaoli" yang digunakan orang di zaman itu untuk mengambil tangkapan laut, belerang, tanah liat, pewarna biru, daun teh... bahkan mengiring pengantin wanita yang menikah melalui pegunungan.

Sebelum pembukaan jalan tol Yangjin pada tahun 1958, "Jalanan kuno Yulu" menjadi jalan utama antara Jinbaoli (Jinshan) dan Shilin. Selain mengangkut hasil tangkapan laut, banyak kerumunan orang datang untuk mengambil belerang di lubang-lubang minyak besar. Saat itu panjang rute perjalanan mencapai 35,1 KM, setelah pengu-rangan jalanan kuno tersebut tersisa 6,6 KM. Saat ini jalur yang terbuka hanya Qingtiangang sampai parkir mobil Shanghuangxi. ➔



Pegunungan di Taiwan utara mencakup pegunungan berapi Tatun, pegunungan berapi Keelung, Pegunungan Xueshan, dan bagian utara Pegunungan Tengah. Pegunungan yang paling terkenal di wilayah ini adalah "Holy Ridgeline Pegunungan Xueshan", yang membentang dari gunung Dabajian ke puncak utama gunung Xueshan, dengan lebih dari 10 gunung yang ketinggiannya lebih dari 3.100 meter. Tebing yang menjulang dan curam juga memikat impian kaki langit para pendaki.

Diperlukan waktu 5-7 hari untuk selesai menjalannya, dan jalur Holy Ridgeline juga sulit untuk ditelusuri. Wisatawan disarankan untuk memulai dari jalur pinggiran kota Taipei, Kota New Taipei, dan Yilan. Pegunungan berapi Tatun di taman nasional Yangmingshan dan pegunungan Caoshan di northeast coast dilengkapi dengan hampir ratusan jalur yang mudah dan menyenangkan, atau jalanan kuno berusia ratusan tahun yang meninggalkan reruntuhan leluhur, atau jalur gunung dekat laut dengan pemandangan yang luas. Masing-masing punya karakteristiknya sendiri dan mudah didaki oleh pemula.

Sebagian besar jalur gunung di bagian utara mudah diakses oleh transportasi umum, Anda dapat mencapai jalur itu dengan kereta api atau bus. Tur setengah hari 2-3 jam sudah cukup untuk menikmati pemandangan yang luar biasa. Keluarlah dari perkotaan, dan berangkat pada pagi yang cerah!



Padang rumput Qingtiangang dengan ketinggian 760 meter di atas permukaan laut merupakan titik paling tinggi jalanan kuno tersebut. Melintasi gerbang yang telah diperbarui, tangga batu yang curam dan sempit, dan dua sisi tanaman mischanthus putih seperti gelombang perak. Ketika lereng mulai tidak begitu curam, jalur mulai masuk ke dalam hutan lebat. Disepanjang jalan bisa dilihat banyak peninggalan kehidupan orang zaman itu, monumen batu, tempat pertambangan belerang, tempat pertambangan, pemukiman dan Xuyan Bridge untuk mengangkut daun teh. Berjalan di jalanan kuno Yulu sama seperti membaca sejarah menakjubkan tentang perkembangan Taiwan.

INFORMASI

- 🚌 Naik bis Taipei S15, 108 sampai ke stasiun Qingtiangang, dari Jin-Bao-Li Gate Qingtiangang berangkat; Atau naik bus royal 1717 sampai ke stasiun Huangxi Bridge, dari gerbang pendakian parkir mobil Shanghuangxi berangkat.
- 📍 Jin-Bao-Li Gate Qingtiangang → Xuyan Bridge → Gerbang pendakian parkir mobil Shanghuangxi (keluar masuk dua arah)
- 🕒 Kira-kira 2,5 KM 🕒 Sekali jalan 2 jam



Berjalan di Padang Rumput Qingtiangang

Langit biru dan awan putih menghubungkan padang rumput yang tak berujung. Kerbau berjalan santai berdua atau bertiga. Ketika cuaca cerah, Anda dapat melihat Jinshan di northcoast di utara, dan Shilin di bagian selatan. Berjalan di jalan lingkaran yang berliku dan berputar di Qingtiangang, hampir membuat diri lupa jika masih di kota Taipei.

Qingtiangang adalah teras lava yang terletak di permukaan angin muson timur laut. Kondisi ini membuat tumbuhan tinggi sulit untuk tumbuh. Karena medan yang datar, rumput telah ditanam sejak zaman penjajahan Jepang dan telah menjadi wilayah utama untuk penggembalaan ternak. Kerbau-kerbau liar sampai sekarang masih bisa terlihat.

INFORMASI

- 🚌 Naik bis Taipei S15, 108 (bis wisata Yangmingshan) sampai ke stasiun Qingtiangang 📍 Qingshan Street Lane 101 No 246, Shilin District, Taipei



Perjalanan Sepanjang Jalur





Jalanan kuno Paoma Yilan

"Jalanan kuno Paoma" berada di kaki pegunungan Xueshan. Jalan berkerikil yang luas, aliran air yang mengalir deras, dan dataran Lanyang beserta pulau Guishan adalah taman paling indah di Jiaoxi Yilan.

Ratusan tahun yang, untuk pergi ke Tam-sui (Taipei) dan Kavalan (Yilan) hanya bisa mengandalkan "Jalanan Kuno Danlan" yang melintasi pegunungan. "Jalanan kuno Danlan" terbagi menjadi dua jalan utara dan selatan, jalan utara adalah jalan resmi utama, dan dibuka oleh Yang Tingli pada tahun kaisar Qing Jiaqing; Jalan selatan lebih lambat, kira-kira di antara masa kaisar Qing Xianfeng dan masa Qing Tongzhi. Ketika imigran mulai berkembang ke pedalaman Pinglin dan pembangunan jalan tol Beiyi selama periode penjajahan Jepang, jalanan kuno ini berangsur-angsur terlantarkan dan hingga saat ini hanya menyisakan bagian "Jalanan Kuno Paoma" yang paling terlestarikan. ➡







"Jalanan Kuno Paoma" menggambarkan sejarah perkembangan bagian timur Taiwan. Pernah menjadi "Jalan Muma" bagi orang di zaman itu untuk membawa kayu. Ini juga merupakan "Jalan Lujun" untuk garnisun berkuda, kapal perang, dan kendaraan pasukan Jepang. Meskipun peninggalan aktivitas orang-orang pada zaman itu sudah hilang dari jalanan kuno, namun melalui penjelasan pada papan instruksi, masih bisa untuk membayangkan lubang-lubang tanah tambang tanah liat, kantor polisi selama periode penjajahan Jepang dan metode pemindahan kayu pada waktu itu.

Masuk keluar utara pada jalanan kuno berada di Shipai perbatasan kabupaten Beiyi, dan selatan terletak di Wu-Feng-Qi Jiaoxi. Dari Shipai masuk ke jalanan kuno, sepanjang perjalanan menuruni bukit yang datar, jalurnya diperbarui oleh ekologis seperti kelas ekologis alam yang berlimpah, dan lingkungan yang lembab banyak hujan menghasilkan berbagai tumbuhan paku, gandasuli, kembang sepatu, bunga sakura gunung, daun palem, polyspora axillaris, dan tanaman lainnya. Melewati sungai Houdongkeng, kualitas airnya jernih menyegarkan. Dahulu kala, ada kumpulan monyet yang hidup di dalamnya, konon merupakan tempat pelatihan tentara Kamikaze Jepang.

Di kilometer ke 3-4 pada jalanan kuno memiliki pemandangan paling indah. Ada beberapa platform pemandangan. Setiap belokan bisa menyaksikan berbagai pemandangan Lanyang dan membaca kisah tentang legenda pulau Guishan dan dataran Lanyang.

INFORMASI

- 🚗 Shipai gerbang utara: Tidak ada transportasi umum. Bisa naik mobil pribadi melewati jalan tol Beiyi, atau naik taksi di stasiun Jiaoxi. Wu-Feng-Qi gerbang selatan: Naik bis Taiwan Trip rute Jiaoxi di stasiun kereta api atau stasiun Jiaoxi sampai ke "Jalanan Kuno Paoma"
- 👉 Taman Shipai Gerbang Utara → Taman Shangxin → Ukiran Batu Paoma → Kelenteng Shanshen → Gerbang Selatan Jalanan Kuno (keluar masuk dua arah)
- 🕒 Kira-kira 5 KM 🕒 Sekali jalan 3 jam



Perjalanan Sepanjang Jalur

Sumber Mata Air Panas Jiaoxi

Setelah berkeringat di hutan pegunungan, bermandi adalah pilihan yang paling cocok, nikmati sumber air panas yang membersihkan tubuh yang lelah.

Jiaoxi Yilan terkenal dengan sumber mata air panasnya, suhunya mencapai sekitar 50 derajat celcius. Kualitas air natrium bikarbonat jernih, tidak berbau, dan tidak berasa, halus dan tidak lengket setelah bermandi. Juga disebut permandian kecantikan. Sejak Dinasti Qing disebut "Sumber Air Panas Tangwei" dan dianggap sebagai salah satu "Delapan Objek Wisata Lanyang". Di depan stasiun kereta, ada hampir ratusan hotel dan permandian kolam air panas, yang membuat atmosfer kuat sumber air panas. Ketika Anda lelah, Anda dapat pergi ke Taman Mata Air Panas Tangweigou untuk merendaman Anda, juga dapat mengalami kolam air panas yang spesial yaitu gigitan ikan pada kaki Anda.

INFORMASI

- 🚆 Naik kereta api sampai "Stasiun Jiaoxi" Yilan; Atau naik Kavalan Bus di stasiun bus Taipei, Capital Bus di Taipei City Hall bisa langsung sampai di tujuan.



Puncak Utara Hehuanshan, Kabupaten Nantou

Berlokasi di perbatasan kabupaten Hualien dan kabupaten Nantou, Hehuanshan adalah pemisah aliran sungai Dajia, Zhuoshui, dan Liwu di Taiwan. Pada awalnya merupakan tempat perburuan suku Atayal dan menjadi titik tertinggi jalan tol di Taiwan setelah pembukaan jalan tol lintas tengah. Puncak pegunungan Hehuan terhubung dengan 7 gunung dengan ketinggian lebih dari 3.000 meter. Pemandangan langit yang bertabur bintang dan tanpa polusi udara membuatnya mendapat sertifikat sebagai International Dark Space Park. Cuaca dingin dan lembab pada musim dingin menurunkan salju putih, merupakan tempat untuk menikmati salju yang terkenal. ➔




PHOTO / Cindy Lee



PHOTO / Cindy Lee

Wilayah pegunungan tengah termasuk ekor gunung pegunungan Xueshan, ujung utara pegunungan Yushan dan pegunungan Tengah utama dengan ketinggian lebih dari 3.000 meter yang sangat padat. Sementara itu, kabupaten Nantou yang terletak di pusat Taiwan, merupakan tempat utama untuk kegiatan pendakian gunung. Dari suku, jalan kuno hingga pegunungan tinggi semua menunjukkan punggung Taiwan yang paling khas.

Mulai dari jalan tol Hehuanshan yang dikenal sebagai "Jalan Tol Paling Indah di Taiwan", lalu tiba di punggung Taiwan di atas awan. Bagian utara ketiga Pegunungan Tengah adalah pelindung desa Renai Nantou di bagian timur. Puncak pegunungan Hehuan, pegunungan Qilai, dan penghubung gunung Nenggao dengan An-Tung Chun memperlihatkan puncak gunung yang saling bertumpuk-tumpuk, dan kemegahan dari gunung tinggi. Ada jalur pendakian yang cocok untuk tantangan para ahli, dan jalur bersantai yang cocok untuk segala usia.

Desa Xinyi Nantou masuk dalam kawasan pegunungan Yushan. Mulai dari suku Dongpu dan melintasi jananan Batongguan di pegunungan Tengah yang dibangun untuk pertambangan. Pemandangannya indah, dan terhubung dengan Batongguan, gunung Xiuguluan, gunung Mabolasi dan seratus puncak tinggi lainnya. Bahkan juga bisa melihat kisah perang Suku Adat terhadap Jepang.

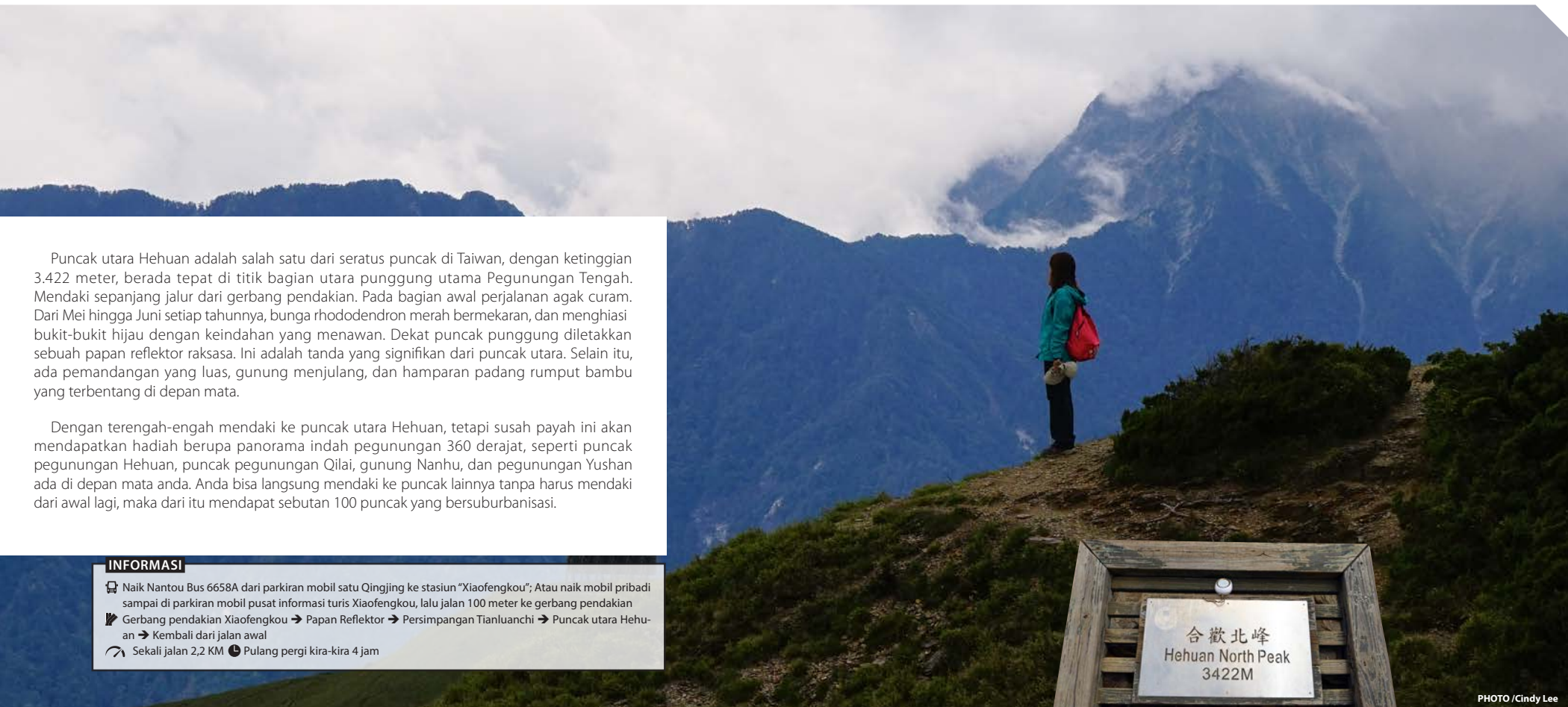


PHOTO /Cindy Lee

Puncak utara Hehuan adalah salah satu dari seratus puncak di Taiwan, dengan ketinggian 3.422 meter, berada tepat di titik bagian utara punggung utama Pegunungan Tengah. Mendaki sepanjang jalur dari gerbang pendakian. Pada bagian awal perjalanan agak curam. Dari Mei hingga Juni setiap tahunnya, bunga rhododendron merah bermekaran, dan menghiasi bukit-bukit hijau dengan keindahan yang menawan. Dekat puncak punggung diletakkan sebuah papan reflektor raksasa. Ini adalah tanda yang signifikan dari puncak utara. Selain itu, ada pemandangan yang luas, gunung menjulang, dan hamparan padang rumput bambu yang terbentang di depan mata.

Dengan terengah-engah mendaki ke puncak utara Hehuan, tetapi susah payah ini akan mendapatkan hadiah berupa panorama indah pegunungan 360 derajat, seperti puncak pegunungan Hehuan, puncak pegunungan Qilai, gunung Nanhu, dan pegunungan Yushan ada di depan mata anda. Anda bisa langsung mendaki ke puncak lainnya tanpa harus mendaki dari awal lagi, maka dari itu mendapat sebutan 100 puncak yang bersuburbanisasi.

INFORMASI

- 🚌 Naik Nantou Bus 6658A dari parkir mobil satu Qingjing ke stasiun "Xiaofengkou"; Atau naik mobil pribadi sampai di parkir mobil pusat informasi turis Xiaofengkou, lalu jalan 100 meter ke gerbang pendakian
- 📍 Gerbang pendakian Xiaofengkou → Papan Reflektor → Persimpangan Tianluanchi → Puncak utara Hehuan → Kembali dari jalan awal
- 🕒 Sekali jalan 2,2 KM 🕒 Pulang pergi kira-kira 4 jam

Qingjing Farm

Udara segar dan rumputnya yang harum, iklimnya yang sejuk dan nyaman, rumah kayu bergaya Eropa yang tersebar di kebun teh gunung, Qingjing Farm yang berada di sekitar 1.700 meter di atas permukaan laut, adalah resor musim panas paling populer. Pada awal musim semi, bunga persik bermekaran. Awal musim panas gilirannya bunga seruni yang bermunculan, sedangkan musim gugur dan dingin ada daun maple merah. Sepanjang tahun empat musim memiliki gayanya masing-masing.

Selain "padang rumput hijau" yang menarik bagi domba-domba yang lucu, jalur untuk melihat pemandangan di Qingjing sudah dibuka, dengan total panjang 2 kilometer, yang membentang di antara kanopi hutan dan menghadap ke puncak pegunungan Qilai dan pegunungan Tengah. Memisahkan orang dan kendaraan, dan membawa pemandangan yang lebih segar.

INFORMASI

- 🚌 Naik Nantou Bus dari stasiun Gancheng atau stasiun kereta kecepatan tinggi Taichung, lewat Puli ke masing-masing stasiun Qingjing Farm 🏠 Renhe Street No. 170 Desa Renai Kabupaten Nantou 🕒 8:00-17:00 (Green Green Grassland), 7:30-17:30 (Jalur melihat pemandangan)



PHOTO /Cindy Lee



PHOTO /Cindy Lee



PHOTO /Cindy Lee

**Perjalanan
Sepanjang
Jalur**




Sebelah barat janan Batongguan kabupaten Nantou

alan Batongguan yang mengelilingi kaki gunung Yushan dimulai dari hutan subtropis di ketinggian lebih dari 1.000 meter, lalu naik ke padang rumput di ketinggian 3.000 meter. Pada tahun kedelapan kekaisaran Taisho (tahun 1919), demi mendapatkan sumber daya hutan Taiwan dan mengontrol suku Bunun, Jepang melakukan perbaikan "Jalan Pertahanan Batongguan". Dari Nantou Nanzijiaowan (Jiumei) di barat dan Hualien Pushige (Yuli) di timur, melintasi pegunungan dan menghubungkan lalu lintas timur dan barat.

Panjang total jalan Batongguan adalah 125,44 KM, yang berbatasan dengan gunung Dashuiku di pegunungan Tengah. Bagian barat sekitar 43 KM, naik perlahan di sepanjang sungai Chenyoulun, melewati pemukiman dan tempat perburuan suku Bunun. Di sepanjang jalan juga didirikan 10 kantor polisi Jepang untuk memantau dan mengelola. Jalan selebar 1,2 meter dirancang untuk memudahkan pergerakan kendaraan dan meriam. Dibutuhkan sekitar 7-8 hari untuk menjalaninya. Dianjurkan untuk berjelajah di bawah bimbingan pemandu gunung profesional. Pengunjung dapat mencoba bagian jalan dari Dongpu ke jembatan gantung Yunlong. Nikmati koridor bersejarah pertama, amati vegetasi ekologis yang kaya dan beragam, dan saksikan air terjun dan tebing yang indah. ➡





INFORMASI

- 🚗 Naik kereta api rute Jiji sampai ke stasiun kereta api Shuili, lalu ganti naik Yuan Lin Bus 6732 sampai ke stasiun Dongpu, berjalan 800 meter untuk tiba di gerbang pendakian
- 👣 Gerbang pendakian Suku Dongpu → MIT Ai Yu → Tebing Futzu → Air Terjun Yunlong → Kembali lewat jalan awal
- 📏 Sekali jalan 4 KM 🕒 Pulang pergi 5 jam

Jalanan aspal industri yang curam dari pintu masuk pendakian mengarah langsung ke tempat perhentian MIT Ai Yu, dilanjutkan dengan jalur gunung yang datar dan nyaman setelahnya. Tebing Futzu memberikan kejutan pertama, jalur itu terletak di zona patahan yang rapuh secara geologis, batuan patah yang luas, dan sungai pasir kerikil memotong hutan gunung yang hijau, berjalan di jalan setapak yang telah diberikan pagar pembatah, tidak sulit membayangkan sensasi "Tebing Ayah-Tidak-Tahu-Anak". Kemudian bisa menyaksikan proyek sulit pengalihan gunung untuk pertambangan. Jalan setapak menempel langsung pada patahan terbuka, dan di sisi lain sebuah lembah curam dan dalam. Orang yang tidak berani, telapak kakinya sudah pasti akan gemeteran.

Titik balik air terjun Yunlong adalah pemandangan khas dari jalanan Batongguan. Air terjun dengan tiga tingkat jatuh langsung dari tebing. Jalanan kuno melewati di antara tingkat atas dan tengah. Melihat ke belakang dari jembatan gantung Yunlong, air terjun yang jatuh seperti layaknya naga putih perak, indah dan lincah. Perlu diperhatikan bahwa kawasan setelah jembatan gantung Yunlong adalah daerah konservasi ekologis. Perlu mengajukan izin masuk dahulu sebelum memasukinya di situs web taman nasional Yushan.



Perjalanan Sepanjang Jalur

Suku Dongpu

Suku Dongpu terletak di pertemuan patahan Shalixian dan patahan Shuilikeng. Sumber mata air panas natrium bikarbonat yang bersifat basa lemah, muncul dari dinding batu, transparan dan tidak berasa, dan kualitasnya halus dan memiliki efek untuk menjaga kulit. Suku ini terletak di pegunungan di ketinggian 1.120 meter dan dapat mempertahankan suhu sejuk 23 °C di malam musim panas dan cocok untuk berendam air panas sepanjang tahun.

Jembatan gantung Dongpu sepanjang 200 meter melintasi lembah sungai Baxiang. Ada dua ukiran batu babi hutan yang diletakkan di pintu masuk jembatan gantung, dan kawat baja yang melengkung yang menyerupai harpa gantung raksasa, memainkan melodi ke jalan Batongguan. Berjalan melewati jembatan gantung dan masuk ke taman nasional Yushan, suku Dongpu dari kelompok suku Bunun di sisi lain adalah persimpangan jalanan kuno Qing dan jalanan berbukit Riyue.

INFORMASI

- 🚗 Naik kereta api rute Jiji sampai ke stasiun Shuili, lalu ganti naik Yuan Lin Bus 6732 sampai ke stasiun Dongpu



Jalur Eryanping kabupaten Chiayi

Xiding punya nama "kampung halaman awan". Awalnya merupakan daerah perburuan suku Tsou. Dalam sejarah perkembangan pegunungan Taiwan, perkembangan ekonomi terkait dengan industri kehutanannya. Sekarang tanaman utamanya adalah teh gunung tinggi dan bunga angrek bulan. Namun, lautan awan saat matahari terbenam di jalur Eryanping ini yang menjadi alasan sebenarnya bagi wisatawan untuk datang. ➡



PHOTO /Cindy Lee



PHOTO /Cindy Lee

Berbicara tentang tokoh utama yang penting dari pegunungan selatan, puncak tertinggi di Taiwan Yushan memang layak disebut, karena penampilannya yang menarik para pencinta gunung di seluruh dunia, datang dari jauh-jauh hanya untuk melihat sekilas pemandangan gunungnya.

Satu-satunya bintang yang paling populer hanyalah pegunungan Alishan. Area pemandangan nasional Alishan sangat luas, selain daerah rekreasi hutan, masih termasuk Xiding di sepanjang jalan gunung, Fenqihu, desa Meishan Ruili, Taiping, suku budaya Tsou Shanmei, Lijia dan Tefuye. Ada banyak jalur yang mudah dikunjungi di daerah ini dan cocok untuk bermain setengah hari. Tanaman hutan berubah seiring dengan ketinggiannya. Hutan berdaun lebar dan bambu sering ditemukan di ketinggian rendah, kebun teh berteras di ketinggian sedang, serta hutan cunninghamia dan pohon Taiwan cypress di ketinggian sedang hingga tinggi. Di musim gugur dan musim dingin, lembah ini mudah menghasilkan lautan awan, pemandangan yang langka dan spektakuler.

Pegunungan tengah membentang ke selatan ke Eluanbi Pingtung, dan mendominasi gunung suci suku Rukai dan gunung Taimu, dikenal sebagai penjaga selatan. Selain itu, melakukan perjalanan ke jalanan kuno berusia ratusan tahun Jinshuiying yang membentang dari timur ke barat di Taiwan selatan, atau jalanan kuno Alangyi yang menggabungkan keindahan pegunungan dan laut, Anda tidak hanya dapat menjelajahi ekologi unik Taiwan, tetapi juga dapat lebih memahami sejarah dan budaya pulau itu.

DAERAH PEGUNUNGAN SELATAN

Pemandangan dari platform pemandangan di pintu masuk sangat luas, dan menghadap ke pegunungan Yushan dan jalan tol Alishan di kaki gunung. Saat memasuki jalur, ada tangga batu untuk naik di lingkungan yang serba hijau, suara hutan bambu berdesir dan berbisik-bisik, berjalan melalui tumpukan batu besar yang melegenda, dan kebun teh Foshou yang memenuhi gunung dan menggambar rapi busur hijau. Cukup hanya 15 menit perjalanannya, namun bisa menyaksikan tiga pemandangan yang berbeda-beda.

Setelah paviliun istirahat pertama, adalah jalanan berpapan kayu. Pemandangan mulai terbuka kembali, dan pada akhirnya sampai di puncak Eryanping. Jika melihat ke barat saat cuaca cerah, Anda bisa melihat jelas dataran Chiayi, waduk Renyitan dan waduk Lantan. Dari bulan November hingga Februari, ketika udara dingin menuju ke selatan, adalah saat yang paling mudah untuk lautan awan dihasilkan. Petang hari adalah waktu terbaik untuk menonton lautan awan. Ketika malam tiba, kota Chiayi mulai menyalakan lampu dan menerangkan lautan awan dan kabut. Jika beruntung, Anda dapat melihat cahaya berwarna-warni.



INFORMASI

- 🚌 Naik bis "Taiwan Trip Rute Alishan" di stasiun kereta kecepatan tinggi Chiayi atau stasiun kereta api Chiayi sampai ke stasiun Eryanping. Seberang stasiun bis adalah pintu masuk jalur; Atau naik Chiayi Bus "Chiayi - Rute Fenqihu" atau "Chiayi - Rute Alishan" sampai ke stasiun Anding
- 👉 Pintu masuk di jalan tol Alishan 53,2 K → Paviliun istirahat pertama → Panggung pemandangan awan → Kembali lewat jalan awal
- 📏 Sekali jalan 1 KM 🕒 Seluruh perjalanan kira-kira 1 jam

Daerah rekreasi hutan Alishan

Pegunungan Alishan kaya akan Taiwan cypress dan cemaranya, dulunya merupakan salah satu dari tiga hutan terbesar di Taiwan, matahari terbit, lautan awan, rel kereta api, hutan, dan matahari terbenam merupakan pemandangan indah yang tidak boleh terlewatkan. Ada panggung pemandangan sinar matahari yang bersinar di pegunungan, dan lautan awan keemasan di antara lembah-lembah; Bunga sakura bermekaran di awal musim semi, dan kabut romantis di sekitar stasiun Zhaoping; Jika Anda ingin menghindari keramaian, ikuti peninggalan rel kereta api mengarah pohon besar Shuishan dan berjalan di bawah kerimbunan pohon cunninghamia yang tenang. Ini semua mungkin waktu yang paling menarik di Alishan.

INFORMASI

- 🚌 Naik bis "Taiwan Trip Rute Alishan" di stasiun kereta kecepatan tinggi Chiayi atau stasiun kereta api Chiayi sampai ke stasiun daerah rekreasi hutan A-Li-Shan; Atau naik Chiayi Bus jurusan Alishan di stasiun bis Chiayi 🎫 Tiket masuk 300 NTD



PHOTO /Cindy Lee



PHOTO /Cindy Lee




PHOTO /Cindy Lee

Perjalanan Sepanjang Jalur



Jalan kuno Alangyi kabupaten Pingtung

Tidak seperti jalur lain yang melakukan perjalanan melalui hutan atau padang rumput, pengalaman berjalan santai mengarungi lautan dan daratan adalah yang paling istimewa dari jalanan kuno Alangyi. Ada rute berkerikil di sepanjang pantai, dan ada juga rute tinggi dan curam yang dapat melintasi hutan. Area di sekitarnya juga melestarikan beberapa hutan pantai yang tersisa di Taiwan. Kaya akan pemandangan alam dan sastra yang beraneka ragam.

Jalan kuno Alangyi terletak di antara kabupaten Pingtung dan kabupaten Taitung. Di sebelah timur adalah samudra pasifik, dan membentang di sepanjang bagian tenggara Pegunungan Tengah. Ini adalah rute bagi orang aborigin untuk berburu dan berpindah dan bagi para peneliti luar negeri untuk merekam petualangan mereka. Jalanan ini juga merupakan jalan lama bagi para pelopor di zaman itu dan bagi tentara dinasti Qing. Juga dikenal sebagai "Jalan Kuno Alangyi", salah satu bagian dari "Langjiao - Peinan Road (sekarang Hengchun di kabupaten Pingtung hingga Peinan di kabupaten Taitung)" selama masa dinasti Qing. ➔





INFORMASI

- 🚗 Terleyak di akhir jalan tol 26 Taiwan, di antara kampung Nantian desa Dar-en kabupaten Taitung dan suku Xuhai desa Mudan kabupaten Pingtung. Dikarenakan akses yang sulit untuk transportasi umum ke utara atau selatan jalanan kuno, disarankan untuk menghubungi penyedia shuttle lokal, atau bergabung dengan grup tur
- 📍 Pintu selatan jalanan kuno → Guanyinbi → Pantai kerikil Nantian → Muara sungai Tawa → Pintu utara jalanan kuno
- 🕒 Kira-kira 8,4 KM, keluar masuk dua arah 🕒 4~5 jam
- ⚠️ Pendaftaran masuk ke gunung: Beberapa bagian jalan termasuk dalam daerah konservasi alam Guanyinbi Xuhai dan dikontrol oleh peraturan terkait. 8-30 hari sebelum keberangkatan, Anda harus mendaftar ke situs web daerah konservasi alam Guanyinbi Xuhai. Untuk mendaftar diperlukan paling sedikit 3 orang. Setiap hari ada batas kuotaanya. Tour guide lokal yang berkualifikasi diperlukan untuk setiap 20 orang dalam satu grup. Silakan kunjungi situs web resmi untuk lihat lebih rinci

Sebagian besar jalanan kuno berada di tepi pantai biru, berjalan maju sambil menginjak batu-batu bulat. Hanya “bagian Guanyinbi Xuhai” yang perlu menarik tali untuk mendaki karena lereng kemiringannya yang hampir vertikal sepanjang 70 meter dan cukup menantang. Melihat ke belakang dari puncak, pemandangan pertemuan gunung dan laut sangat menyegarkan, turun ke lereng gunung dan masuk ke hutan hujan. Sekelilingnya ada pohon kelapa tropis, tumbuhan paku, dll. Banyak serangga juga tinggal di sini.

Pemerintah pernah merencanakan untuk membangun jalan tol demi membuat satu-satunya jalan tol pantai untuk keliling pulau yang belum ada. Setelah diprotes oleh kelompok aktivis pecinta lingkungan, akhirnya diputuskan untuk menjadikan jalanan kuno ini menjadi “Daerah konservasi alam Guanyinbi Xuhai”, dan meninggalkan pantai berbatu Nantian dan keindahan alamnya yang lengkap dan tak tersentuh.

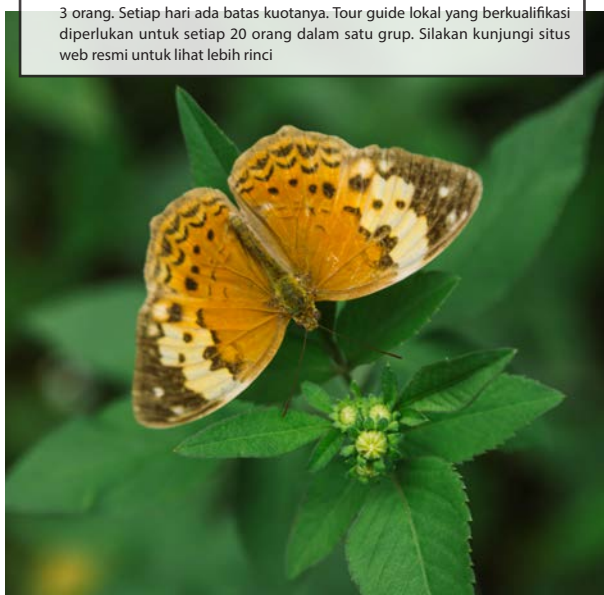


PHOTO /Cindy Lee



PHOTO /Cindy Lee




PHOTO /Cindy Lee

Perjalanan Sepanjang Jalur

Suku Xuhai

Membelakangi gunung dan menghadap ke laut, dan dinamai dari “Matahari terbit dari timur dan laut”. Sebelum memasuki jalanan kuno Alangyi, Anda dapat menetap disini sambil menikmati permandian kolam air panas Xuhai di malam hari dan merasakan gaya suku Amis yang sederhana. Keesokan paginya, Anda bisa memanjat padang rumput Xuhai Mudan Bishan dengan pemandangan luas untuk menyambut matahari terbit di samudra pasifik. Jika beruntung, Anda dapat melihat matahari terbit di antara Green Island dan Lanyu.

Berjalan ke selatan sepanjang jalan tol 26 Taiwan, padang gurun Jiupeng di desa Manzhou juga patut dikunjungi. Ada tumpukan tanah dan pasir di muara sungai Jiupeng, dipengaruhi oleh angin musim timur laut, yang membentuk gundukan pasir pantai dengan panjang beberapa kilometer. Sangat cocok untuk kegiatan mobil jeep yang menantang.

INFORMASI

- 🚗 Dari Hengchun naik Pingtung Bus 302 menuju ke sana (Bis lebih sedikit)





DAERAH PEGUNUNGAN TIMUR



Dikenal sebagai “Houshan”, wilayah pegunungan timur yang penuh dengan belantara primitif, aliran sungai dan air yang deras, keragaman tanaman dan tumbuhan pakis yang tumbuh liar. Tidak memperhatikan sedikit ternyata ada jalur. Area di luar daerah rekreasi adalah taman bagi hewan, dan hutan gunung yang belum disentuh, semuanya adalah pesona dari pegunungan timur.

Formasi batu di bagian timur pegunungan Tengah adalah bagian dari sejarah pembentukan Taiwan. Lempeng Filipina dan lempeng Eurasia yang bertabrakan, mendorong pulau Taiwan keluar dari laut, bentuk yang berkerut-kerut menciptakan barisan pegunungan Tengah, dan kerak bumi yang naik ditambah aktivitas vulkanik membentuk barisan panjang pegunungan Hai'an; Setelah jutaan tahun erosi oleh air sungai dan angin, formasi batuan marmer terlihat dan terus memotong ke bawah hingga menjadi Taroko Gorge yang hampir vertikal. Taman nasional meliputi Hualien, Nantou dan Taichung. Gunung berhutan yang tinggi, dari puncak Nanhudashan hingga tebing Chingshui dengan perbedaan ketinggian 3.742 meter. Daerah ini direncanakan dengan baik untuk berbagai tingkat jalur dan kegiatan pendakian gunung.

Pegunungan Hai'an adalah yang terendah dari lima pegunungan utama dengan rata-rata ketinggian sekitar 1.000 meter. Panjangnya mencapai 150 KM, dan lebar hanya sekitar 10 KM. Gunung yang sempit dan panjang yang berdekatan dengan garis pantai dan membentang dari Hualien ke Taitung, membentuk pemandangan indah antara laut dan gunung di pantai timur.



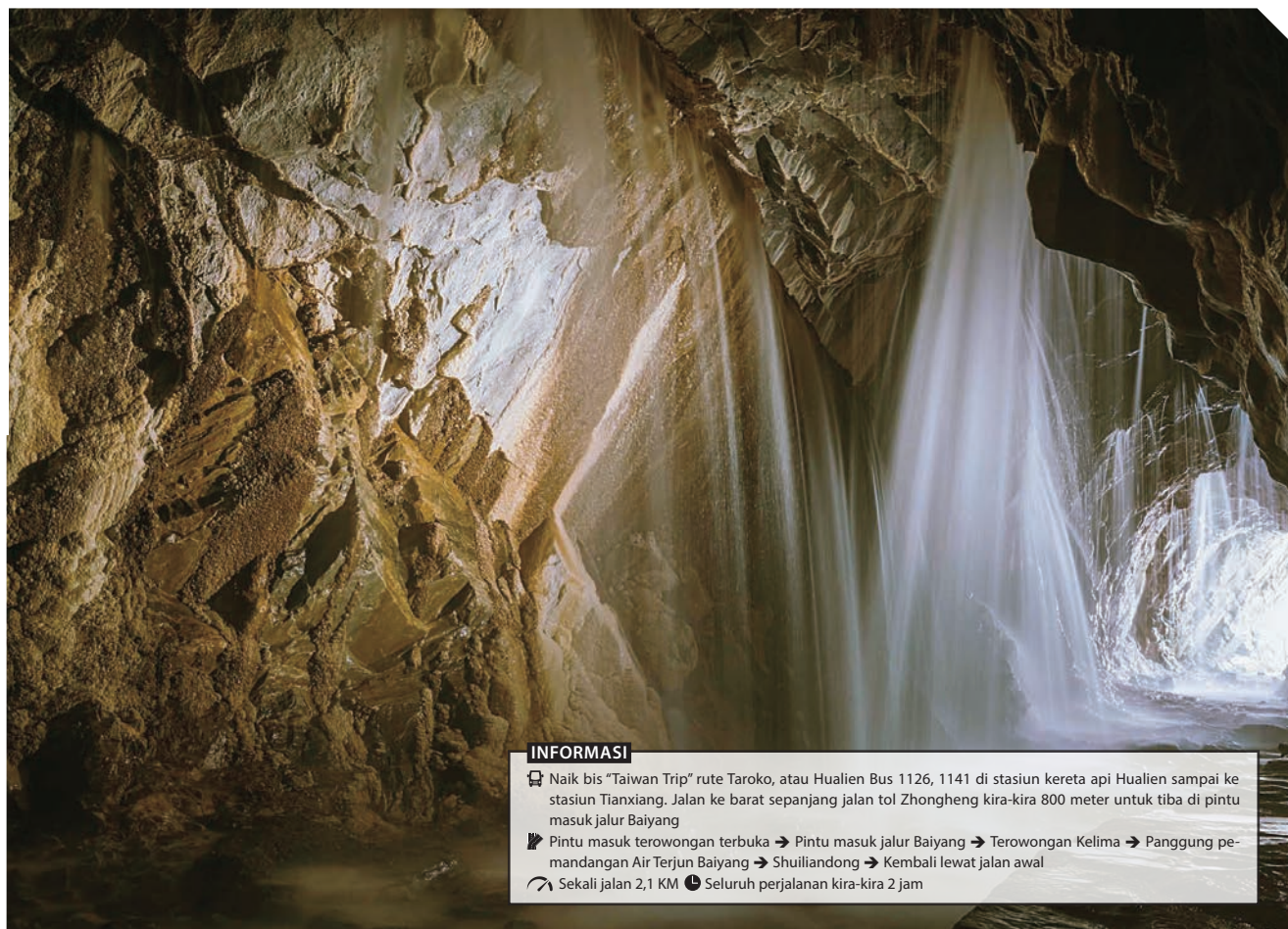
Jalur Baiyang kabupaten Hualien

Asal mula jalur Baiyang merupakan kejutan yang indah. Pada awalnya merupakan jalan konstruksi yang dibangun oleh perusahaan Taipower untuk “Proyek PLTA Sungai Liwu”. Namun, akhirnya dihentikan karena dianggap merusak ekologis Taroko. Pada tahun 1986, taman nasional Taroko didirikan dan diubah menjadi jalur wisata. Seluruh rute perjalanannya datar dan mudah. Sepanjang jalan bisa terdengar suara air yang mengalir dan mengamati batuan istimewa. Menelusuri 7 terowongan juga membuat suatu sensasi menantang saat menjelajah. ➔



Setelah berjalan keluar dari terowongan, pemandangan menjadi lebar kembali. Aliran air yang deras yang memotong formasi batu marmar membentuk tebing yang berdiri kokoh dengan pola-pola batuan yang berbeda. Pintu keluar terowongan kelima adalah pertemuan cabang sungai Tacijili dan cabang sungai Sanzhan. Aliran air yang kuat menciptakan bentuk "berliku-liku" yang terkenal. Di sisi lain ada air terjun Baiyang yang elegan, jatuh dari gunung dengan tiga tingkat ke kolam hijau kecil yang jernih. Setelah terowongan ketujuh adalah titik akhir "Shuiliandong". Bisa terlihat rembesan air di dinding atas terowongan dan jatuh seperti tirai air. Sebuah pemandangan yang istimewa.

Selama perjalanan, akan ada banyak gua dan batuan yang jatuh, air terjun, di dalam Shuiliandong juga ada air yang turun deras. Maka disarankan untuk membawa perlengkapan hujan dan lampu senter, dan meminjam helm di pusat informasi turis untuk memastikan keamanan diri Anda.



INFORMASI

- 🚌 Naik bis "Taiwan Trip" rute Taroko, atau Hualien Bus 1126, 1141 di stasiun kereta api Hualien sampai ke stasiun Tianxiang. Jalan ke barat sepanjang jalan tol Zhongheng kira-kira 800 meter untuk tiba di pintu masuk jalur Baiyang
- 👉 Pintu masuk terowongan terbuka → Pintu masuk jalur Baiyang → Terowongan Kelima → Panggung pemandangan Air Terjun Baiyang → Shuiliandong → Kembali lewat jalan awal
- 🕒 Sekali jalan 2,1 KM 🕒 Seluruh perjalanan kira-kira 2 jam

Jiuqudong

Ini adalah jalan yang paling indah dari Taroko Gorge. Sama seperti jalur Yanzikou, merupakan bagian tersempit dari ngarai. Dinding gunung vertikal di kedua sisi yang dialiri oleh sungai Liwu dan berdekatan dengan puncak. Hanya secercah cahaya yang terlihat. Sebuah desain seni yang sangat menakjubkan dan medan yang curam dan terjal membuat orang terkagum-kagum.

Jiuqudong pada awalnya adalah jalanan lama jalan tol Zhongheng dan memiliki pemandangan terowongan "berliku-liku seperti usus dan sungai". Panjang seluruh jalurnya sekitar 700 meter, dan harus kembali lewat jalan awal. Terang gelap silih berganti, dan bisa terlihat topografi seperti patahan, kekar, lipatan, dan lain-lain pada dinding.

INFORMASI

- 🚌 Naik bis "Taiwan Trip" rute Taroko sampai ke stasiun Jiuqudong 🏠 Pintu masuk jalur terletak di jalan tol Zhongheng 173,7K. Pintu masuk barat terowongan Jiuqudong



Perjalanan Sepanjang Jalur



Jalur Walami kabupaten Hualien

Bahasa Bunun dari malavi adalah "Ikuti Aku". Pengucapannya mirip dengan "Warabi" (pakis) dalam bahasa Jepang. Orang Jepang menggunakannya untuk menyebut stasiun Walami yang dikelilingi oleh pakis. Maka dari itu, jalur Walami mengandung arti "Ikuti aku ke kampung halaman pakis".

Jalur Walami adalah bagian timur dari Jalan Batongguan yang dibuka pada masa pemerintahan Jepang. Perlahan naik di sepanjang tepi selatan sungai Lakulaku ke ketinggian 600-1060 meter. Jalan dari gerbang pendakian Nan'an ke rumah gunung Walami datar dan mudah dilewati. Jalan itu melewati 5 jembatan gantung, dan sangat sejuk dan nyaman di bawah hutan yang rimbun. Tanaman yang beraneka ragam menciptakan fantasi seperti kerajaan hijau. Hutan di ketinggian rendah dan menengah menyediakan habitat terbaik bagi hewan liar. Rusa reeves's muntjac, rusa sambar, katak odorrana swinhoana, kera Taiwan, dan serow sering ditemukan di jalur ini. Jika Anda beruntung, bahkan mungkin bisa melihat burung hitam Taiwan. ➔



Tujuan utama Jepang membangun jalanan Batongguan adalah fungsi militer. Di setiap 4-5 KM didirikan stasiun untuk memantau suku Bunun yang berani dan ahli berperang. Namun, panjang jalur Walami sekitar 14 kilometer, dan punya 5 stasiun, termasuk Shanfeng, Jiaxin, Huangma, Kaxipanan, dan Walami. Dapat dibayangkan ketegangan antara Jepang dan suku Bunun pada waktu itu. Setelah tentara Jepang pergi, stasiun-stasiun itu dirusak, balok-balok ambang pintu dan pondasi disingkirkan. Hanya tangga batu di depan stasiun dan pondasi batu di pinggir jalan stasiun Jiaxin yang masih meninggalkan beberapa jejak sejarah.

Perjalanan satu hari disarankan untuk berjalan sampai stasiun Jiaxin lalu kembali. Menikmati kabut dingin dari air terjun Shanfeng, dan merasakan jembatan gantung yang goyang-goyang. Jika Anda memiliki kekuatan fisik yang baik, Anda dapat melanjutkan ke rumah gunung Walami dan memasuki ke dunia yang didominasi oleh tumbuhan paku. Selama perjalanan, Anda dapat melihat monumen Kaxipanan, saksi dari pertempuran sengit antara suku Bunun dan tentara Jepang.

INFORMASI

- 🚗 Sepanjang jalur jalan tol 30 Taiwan kota Yuli Hualien, mengarah ke pusat informasi turis Nan'an kantor manajemen taman nasional Yushan. Jalan terus kira-kira 6 KM sampai ujung. Seluruh perjalanan kira-kira 20 menit dengan mobil; Atau naik taksi dari stasiun kereta api Yuli menuju ke gerbang pendakian. Sekali jalan kira-kira 350 NTD
- 👉 Gerbang pendakian Nan'an → Air Terjun Shanfeng → Jiaxin → Huangma → Rumah Gunung Walami → Kembali lewat jalan awal 🔄 Sekali jalan 14 KM 🕒 Dari gerbang pendakian hingga Jiaxin pulang pergi kira-kira 4-5 jam; Hingga rumah gunung Walami sekali jalan 6-7 jam. Disarankan untuk menjadwalkan perjalanan dua hari satu malam
- ⚠️ Perlu diperhatikan: Setelah Jiaxin, Anda akan memasuki daerah konservasi ekologis. Diperlukan mendaftar masuk taman dan izin berkemah ke situs web resmi taman nasional Yushan.





PHOTO /Cindy Lee



PHOTO /Cindy Lee




PHOTO /Cindy Lee

Perjalanan Sepanjang Jalur

Permandian Kolam Air Panas Antong

Permandian kolam air panas Antong telah menjadi tempat pemandian air panas yang terkenal sejak masa pemerintahan Jepang dan terdaftar sebagai salah satu dari delapan objek wisata di Hualien dengan nama "Kehangatan Antong". Permandian kolam air panas Antong adalah air klorida sulfat yang bersifat basa lemah. Suhu mata air ini mencapai 66 derajat. Kualitas airnya mendekati transparan. Setelah berkontak dengan udara selama beberapa waktu, air akan teroksidasi menjadi warna putih susu. Mandi di kolam air panas ini dapat menghilangkan semua kelelahan pada tubuh.

Ada banyak pemandian air panas dan hotel di daerah pemandian kolam air panas. Yang memiliki sejarah tertua adalah hotel permandian kolam air panas Antong, yang mewarisi "pemandian kolam air panas umum Yuli" dari Jepang. Sampai saat ini, juga masih mempertahankan bangunan kayu bergaya Jepang dan ruang tatami yang memancarkan suasana zaman dahulu.

INFORMASI

- 🚗 Belok kanan ke jalan tol 30 Taiwan dari jalan tol 11 Taiwan 96k dan jalan kira-kira 8 KM. Perjalanan dari kota Yuli kira-kira 20 menit dengan mobil

Xiaoliuqu

Ribuan terumbu karang dihasilkan oleh air laut yang hangat, yang juga menciptakan taman bermain penyu hijau di Xiaoliuqu. Setiap tahun dari Mei hingga Oktober merupakan musim ketika penyu hijau datang ke darat untuk bertelur. Setelah telur menetas, ada sekitar 5.000 penyu hijau kecil yang berenang kembali ke laut. Dalam beberapa tahun terakhir rencana pelestarian berhasil. Sekarang ada lebih dari 160 ekor penyu hijau yang tinggal di dekat pantai. Tidak hanya bisa berenang bersama penyu, tetapi juga bisa berdiri di pantai sambil melihat penyu hijau bermunculan dari laut untuk bernapas.

Xiaoliuqu adalah satu-satunya pulau terumbu karang di pulau-pulau luar Taiwan. Luas pulau yang kecil dan terdapat tumpukan batuan yang istimewa. Huapingyan, Meirendong, gua Black Dwarf, dan pemandangan spesial lainnya juga layak untuk dikunjungi.



INFORMASI
 🚢 Naik kapal di pelabuhan Donggang kabupaten Pingtung

PHOTO / SU.HUAI

DAERAH LUAR PULAU

TOURISM MOUNTAIN

PEMANDANGAN EKOLOGI LINTAS PULAU YANG MENYENANGKAN



Pulau-pulau di luar Taiwan memiliki pemandangan geologis yang beragam, lingkungan ekologis yang spesial dan sejarah budaya yang kaya. Ayo berlibur dan kunjungi pulau ke pulau untuk melihat Taiwan yang berbeda!

Ikan Torani dan perahu Tatala

Setiap tahun dari bulan Maret hingga bulan Juni, ikan torani yang dibawa oleh arus Kuroshio adalah salah satu makanan utama suku Tao. Orang-orang akan mengadakan "festival ikan" dahulu untuk mengumumkan awal musim ikan torani. Datang ke Lanyu saat itu, bisa dilihat setiap rumah akan menggantung ikan torani di depan pintu. Kesan terhadap Lanyu yang lainnya adalah perahu Tatala. Perahu Tatala yang berbentuk indah adalah alat mata pencaharian penting, peralatan dalam upacara, dan lambang status sosial bagi suku Tao.

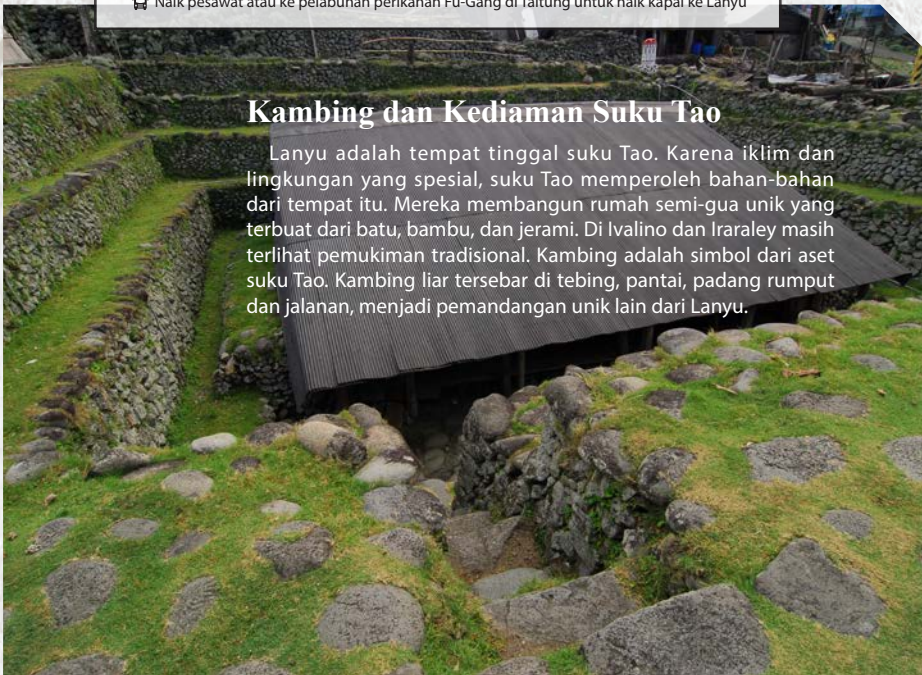


INFORMASI

🚗 Naik pesawat atau ke pelabuhan perikanan Fu-Gang di Taitung untuk naik kapal ke Lanyu

Kambing dan Kediaman Suku Tao

Lanyu adalah tempat tinggal suku Tao. Karena iklim dan lingkungan yang spesial, suku Tao memperoleh bahan-bahan dari tempat itu. Mereka membangun rumah semi-gua unik yang terbuat dari batu, bambu, dan jerami. Di Ivalino dan Iralaley masih terlihat pemukiman tradisional. Kambing adalah simbol dari aset suku Tao. Kambing liar tersebar di tebing, pantai, padang rumput dan jalanan, menjadi pemandangan unik lain dari Lanyu.



Batu anjing pug dan Batu orang tidur

Dari kejauhan Haishenping, letusan gunung berapi dan erosi laut membentuk pemandangan keren di bagian timur permukaan laut Green Island. Batu-batu raksasa itu seperti anjing pug yang dengan setia menjaga orang tidur. Menurut legenda, mereka sebenarnya pasangan yang saling menyayangi, namun karena melakukan kesalahan terhadap para dewa maka dikutuk menjadi batu.



INFORMASI

🚗 Naik pesawat atau kapal sampai ke Green Island, lalu sewa motor menuju ke tujuan kira-kira 19 menit

Rusa Sika Taiwan

Green Island sebelumnya dikenal sebagai "Pulau Rusa", karena pernah menjadikan peternakan rusa sika Taiwan sebagai sumber ekonomi. Setelah tren peternakan rusa menurun, rusa sika Taiwan dilepaskan ke alam. Mencari rusa sika Taiwan liar perlu melakukan tur di malam hari untuk mencoba keberuntungan Anda. Taman ekologis rusa sika Taiwan menyediakan cara yang lebih mudah untuk bisa mendekatinya, ada area interaktif di mana Anda dapat berkontak langsung dengan rusa.



INFORMASI

🏠 Cao Shan No 201 kampung Gongguan desa Green Island kabupaten Taitung 📞 (089)672-510 🚗 Naik pesawat atau kapal sampai ke Green Island, lalu sewa motor menuju ke tujuan kira-kira 13 menit

Gunung Niutou

Gunung Niutou adalah tanjung yang menghadap ke laut di tiga sisi. Memandang jauh dari taman peringatan hak asasi manusia, seperti seekor sapi yang berbaring malas di tepi pantai. Puncak gunungnya adalah padang rumput yang sedikit berombak. Sapi dan kambing memakan rumput dengan santai. Pemandangan 360 derajat menjadikannya tempat yang cocok untuk menyaksikan laut dan matahari terbenam.



INFORMASI

🚗 Naik pesawat atau kapal sampai ke Green Island, lalu sewa motor menuju ke tujuan kira-kira 19 menit

Permandian kolam air panas Zhaori

Permandian kolam air panas Zhaori adalah permandian kolam air panas air garam yang langka. Seluruh dunia hanya ada tiga tempat, Green Island, Italia utara, dan Kyushu Jepang. Permandian ini terletak di zona intertidal pantai tenggara Green Island. Mata air belerang membawa rasa asin dan kehangatan dair air laut. Di malam hari, anda dapat menyaksikan bintang-bintang dan mendengarkan suara ombak, dan di pagi hari menyambut matahari terbit. Suhu mata air berubah seiring dengan pasang surut, menjadikan sebuah kehangatan yang paling alami.



INFORMASI

🏠 Jalan Antong No 167 desa Green Island kabupaten Taitung 📞 (089)671-113 🚗 Naik pesawat atau kapal sampai ke Green Island, lalu sewa motor menuju ke tujuan kira-kira 20 menit



Batu Basal

Penghu adalah "Kampung halaman batu basal". 90 pulau yang berukuran besar dan kecil, kebanyakan terbentuk dari batu basal lava. Di antara mereka, batu basal kolumnar Daguoye di Xiyu adalah yang paling terkenal. Sambungan kolumnar vertikal segi enam dapat diidentifikasi dengan jelas. Berdiri tinggi kokoh di tepi pantai. Setelah hujan lebat, air di depan dinding batu mencerminkan keindahan batu basalnya yang membuat orang terkgum-kagum.

INFORMASI

🏠 Kampung Chi Dong No. 10 desa Xiyu kabupaten Penghu 🚗 Naik pesawat sampai ke bandara Magong, lalu ganti naik bis "Taiwan Trip" rute Magong • Beihuan sampai ke batu basal kolumnar Daguoye; Sewa mobil kira-kira 40 menit



Snorkeling

Selain pantai berpasir putih, dunia bawah laut Penghu lebih indah lagi. Sambil mengambang di laut, pemandangan di depan mata berwarna biru jernih. Cahaya fantasi dari matahari menerawang di antara karang laut. Sedangkan sekumpulan ikan yang berwarna-warni sedang berenang bebas di depan Anda. Perlu terjun langsung ke air baru bisa menikmati pesona laut Penghu.

INFORMASI

🏠 Wilayah laut di sekitar setiap pulau-pulau Penghu



Batuan Karang Dua Hati

Shihu adalah perwujudan dari kebijaksanaan nenek moyang. Di zona intertidal, dinding batu melengkung yang ditumpuk dengan batu basal dan terumbu karang, dirancang untuk perangkap ikan dengan menggunakan pasang surut air laut. Penghu masih memiliki banyak Shihu yang tersisa hingga saat ini. Batu karang berbentuk dua hati (Double-Heart of Stacked Stones) adalah yang paling lengkap, karena bentuknya yang romantis, telah menjadi perwakilan objek wisata. Hanya pada saat air surut baru bisa terlihat Shihu secara keseluruhan.

INFORMASI

🏠 Desa Qimei kabupaten Penghu 🚗 Naik pesawat sampai ke bandara Qimei



Kuibishan Beiliao

Pulau tak berpenghuni "Chiyu" berjarak 300 meter di seberang lautan dengan Kuibishan. Saat air laut surut, jejak berkerikil yang berbentuk S perlahan-lahan muncul dari laut, jalan perlahan-lahan melebar, dan permukaan laut terbagi menjadi dua sisi. Ajaib seperti Musa memisahkan Laut Merah.

INFORMASI

🏠 Kelurahan Beiliao, Desa Huxi, Kabupaten Penghu 🚗 Naik pesawat sampai ke bandara Magong, lalu sewa mobil menuju ke tujuan kira-kira 20 menit

Mengamati burung

Kinmen terletak di tempat di mana burung-burung yang bermigrasi akan terbang melewati. Gandum dan sorgum di ladang dan ikan, udang, kerang di zona intertidal menyediakan makanan yang limbah, sangat cocok untuk habitat burung. Berbagai daerah berbeda dapat terlihat spesies burung yang berbeda juga. Cihu, waduk Jinsha, danau Tai, dan muara sungai Wujiang adalah area-area yang cocok untuk mengamati burung.



INFORMASI

🚌 Naik pesawat sampai ke bandara Kinmen

Terowongan Zhaishan

Di terowongan yang remang-remang, permukaan air merefleksikan jejak penggalian dinding batu. Ujung saluran persiapan perang yang berbentuk huruf A menghadap ke lautan. Terowongan Zhaishan, yang dikenal sebagai "Bawah Tanah Kinmen", adalah saksi sejarah pertempuran artileri 823. Terowongan yang luas dapat menampung 42 kapal dan membawa masuk atau keluar kapal kecil. Pada saat itu, penggalian manual memakan waktu 5 tahun untuk menyelesaikannya. Sekarang menjadi panggung untuk konser di setiap musim gugur.



INFORMASI

🏠 Zhaishanfu, tenggara danau Gugang kota Jincheng kabupaten Kinmen
 🚌 Naik bis "Taiwan Trip" rute A dari stasiun Jincheng sampai ke terowongan Zhaishan

Air Cahaya Biru

Setiap malam yang bebas polusi cahaya dari bulan Maret hingga September, cahaya biru bermunculan di garis pantai Matsu. Seiring dengan ombak yang bergoyang, cahaya seakan ikut menari dalam kegelapan. Fenomena air cahaya biru yang istimewa ini berasal dari organisme bersel tunggal dinophyta. Selama terganggu oleh ombak dan angin, ia akan memancarkan cahaya biru muda, membentuk keajaiban musiman.



INFORMASI

🏠 Sepanjang pantai dan pesisir di setiap pulau Matsu

PHOTO / LI, GUO-MING

Pemukiman Qinbi

Desa Qinbi adalah pemukiman kuno yang paling lestari di Matsu. Rumah granit berlantai dua ini juga dikenal sebagai "Seal House". Slogan anti-Komunis di atap masih mempertahankan budaya medan perang pada masa itu. Bangunan bergaya Fujian ini dibangun di atas gunung. Ubin merah yang tidak beraturan terhubung dengan samudra biru. Penuh dengan gaya "Mediterrania Timur".



INFORMASI

🚌 Naik pesawat sampai ke bandara Beigan lalu naik bis ke stasiun Qinbi

PENGENAALAN SINGKAT HOTEL DAN RESTORAN WISATA

Kota Taoyuan

China Airlines P73

Kabupaten Yilan

NCFTA Yilan Park P74

Kota Taichung

Lihpao Resort P75

PERLU DIPERHATIKAN

- ❏ Harga kamar dan makanan sudah termasuk pajak 5%, namun akan dikenakan tambahan biaya layanan 10%.
- ❏ Waktu check-out pukul 12 siang.
- ❏ Buku ini diterbitkan berdasarkan data pada bulan Desember 2019. Harga dapat berubah tanpa pemberitahuan.

To New Horizons



Celebrating China Airlines' 60th anniversary



For six decades, China Airlines has provided world-class service from jetway to jet stream. Our next 60 years will be defined by truly transcendent travel experiences.



60th Anniversary



TICKET PRICE NT\$

Ticket type	Ticket Prices NT\$	Senior Tickets
Regular Tickets	150/per person 350/one year	General tourists
Discount Tickets	120/per person	Children ages 6-12 (with identification), students (with student identity card)
Residential fare	100/per person 250/one year	Yilan County locals (with ID card)
Senior Tickets	75/per person 100/one year	Seniors age 65 and above (with identity card)
Free Admission	children (height under 115 cm or under age 6), disabled persons and one necessary escorting companion (with certification)	



NCFTA Yilan Park

Found in Wujie Township, Yilan County, The National Center for Traditional Arts (NCFTA) Yilan Park has become a landmark on the Langyang Plain, and is a distinctive window to Taiwanese culture. Located on the bank of Dongshang River near where it meets the ocean, the Center is comprised of 24 hectares which are designed to promote historical arts, theater, music, dances and aerobatics. The whole complex, with its traditional red-brick walls and black tiles, will whisk you away to an earlier time, and a dynamic reconstruction of Taiwan's folk culture will emerge before you at every turn.

The NCFTA Yilan Park is a dynamic museum; we bring traditional arts into everyday life, and remind the people of traditional arts in their everyday life. Let us together, light up a SUNMAKE lifestyle of goodness and beauty.



SUNMAKE CULTURES FOUNDATION



WEBSITE



FB



LINE

INFORMASI

📍 No. 201, Sec. 2, Wubin Rd., Wujie Township, Yilan County 26841 📞 +886-3-9508859
<http://www.px-sunmake.org.tw> ✉ pxsunmake@gmail.com

Jumlah kamar : 272

Tipe ruangan	NT\$
Kamar Keluarga CHING CHIH	9,800+10%
Kamar Keluarga HO YANG	10,800+10%

Untuk informasi lebih lanjut mengenai jenis kamar, silakan lihat situs web resmi.

Ruang Pertemuan	NT\$
20 s/d 1.500 orang	12,000+10% ke atas

Resor Lihpao Land

"Resor Lihpao Land" terletak di Hou Li, Tai Chung, adalah taman resor terbesar di Taiwan, memiliki dua taman air dan darat besar yang adalah Mara Bay dan Discovery World. Pejalan kaki dapat menginap di Hotel Fullon, ada juga pusat perbelanjaan Lihpao Outlet mall terbesar di Tai Chung. Bianglala SKY DREAM masuk ke dalam daftar 10 bianglala terbesar di dunia. Jika Anda ingin merasakan sensasi balap cepat, kami merekomendasikan Sirkuit Internasional Lihpao untuk mencoba mengendarai Go-Kart dan menginap di hotel bertema balap; Resor menawarkan layanan antar-jemput gratis di Stasiun Kereta Api Kecepatan Tinggi Tai Chung dan kawasan perkotaan Tai Chung. Nikmati liburan Anda yang luar biasa di Lihpao!



INFORMASI

📍 No. 8, Fullon Rd., Houli Dist., Taichung City 42145 📞 +886-4-2558-2459 🌐 <https://www.lihpaosort.com/LihpaolandApp/>
 ✉ info_t@lihpaoland.com.tw

Appendix

Useful Phone Numbers

Directory Assistance & General Information

Local Call ☎ 104
Long Distance Call ☎ 105
English Speaking 🗣 106
International Call ☎ 100
International Community Service Hotline ☎ 0800-024-111
Taipei City Police Department – Foreign Affairs Service Station ☎ 886-2-2556-6007
Ministry of Foreign Affairs, MOFA ☎ 886-2-2348-2999
Bureau of Consular Affairs, MOFA ☎ 886-2-2343-2888
Central Taiwan Office, MOFA ☎ 886-4-2251-0799
Southern Taiwan Office, MOFA ☎ 886-7-211-0605
Eastern Taiwan Office, MOFA ☎ 886-3-833-1041

Travel Information

Travel Service Center
Taipei ☎ 886-2-2717-3737
Taichung ☎ 886-4-2254-0809
Tainan ☎ 886-6-226-5681
Kaohsiung ☎ 886-7-281-1513
Tourism Bureau ☎ 886-2-2349-1500
24 Hour Toll-Free Travel Information Call Center ☎ 0800-011-765
Tourist Service Center(Taoyuan Int'l Airport Terminal 1) ☎ 886-3-398-2194
Tourist Service Center(Taoyuan Int'l Airport Terminal 2) ☎ 886-3-398-3341
Tourist Service Center(Kaohsiung Int'l Airport) ☎ 886-7-805-7888

Overseas Tourism Offices Directory

Japan

Taiwan Visitors Association, Tokyo Office

☎ 3F, Kawate Bldg., 1-5-8 Nishi-Shinbashi, Minato-Ku, Tokyo 105-0003, Japan
☎ 81-3-3501-3591 ☎ 81-3-3501-3586
✉ tyo@go-taiwan.net
🌐 <https://jp.taiwan.net.tw/>

Taiwan Visitors Association, Nagoya Liaison Office

☎ 4F, Rinkei Bldg., 3-19-14 Marunouchi, Naka-Ku, Nagoya 460-0002, Japan
☎ 81-52-684-8188 ☎ 81-52-684-8189
✉ ngo@go-taiwan.net
🌐 <https://jp.taiwan.net.tw/>

Taiwan Visitors Association, Osaka Office

☎ 6F., ResortTrust Midousuji Building, 4-14-3, Nishitemma, Kita-Ku Osaka 530-0047, Japan
☎ 81-6-6316-7491 ☎ 81-6-6316-7398
✉ osa@go-taiwan.net
🌐 <https://www.facebook.com/seisyunwakatabi/>
🌐 <https://jp.taiwan.net.tw/>

Korea

Taiwan Visitors Association, Seoul Office

☎ Rm. 902, 9F, Kyungki Building, 115 Samgak-Dong, Chung-Ku, Seoul, Korea
☎ 82-2-732-2358 ☎ 82-2-732-2359
✉ taiwan@tourtaiwan.or.kr
🌐 <https://www.facebook.com/welcome2taiwan/>
🌐 <https://www.taiwantour.or.kr/>

Busan Office, Taiwan Tourism Bureau

☎ Rm.907,9F. YoochangBldg., 25-2 Jungang-dong, Jung-gu, Busan Korea
☎ 82-51-468-2358 ☎ 82-51-468-2359
✉ taiwan@tourtaiwan.or.kr
🌐 <https://www.taiwantour.or.kr/>

Singapore

Taiwan Visitors Association, Singapore Office

☎ 10 Collyer Quay #06-03, Ocean Financial Center, Singapore 049315
☎ 65-6223-6546-7 ☎ 65-6225-4616
✉ tbrosin@singnet.com.sg

India

Taiwan Tourism Information Center in Mumbai

☎ Center 1, 11 Fl., Unit No. 8, World Trade Center, Cuffe Parade, Mumbai 400 005, India
✉ rudentias@gmail.com
☎ 91-982-051-5574

New Zealand

Taiwan Tourism Information Center in Auckland

☎ Level 4, 154 Queen Street, Auckland CBD 1010 New Zealand
✉ taiwantourism@switchdigital.net.nz
☎ 64-9-218-5698

Australia

Taiwan Tourism Information Center in Sydney

☎ Suite 6, Level 2, 13-15 Wentworth Avenue, Sydney, NSW 2010
✉ taiwantourism@switchdigital.net.au
☎ 1-800-824926

Malaysia

Taiwan Visitors Association, Kuala Lumpur Office

☎ Suite 25-01, Level 25, Wisma Goldhill, 67 Jalan Raja Chulan, 50200 Kuala Lumpur Malaysia
☎ 60-3-2070-6789 ☎ 60-3-2072-3559
✉ tbrock@taiwan.net.my
🌐 Bahasa Melayu : www.taiwan.net.my/ms
Bahasa Indonesia : www.taiwan.net.my/id

Indonesia

Taiwan Tourism Information Center in Jakarta

☎ Inland Tower, Lantai 1, Jalan Jend. Sudirman., Kav. 32, Jakarta Pusat, 10220 DKI Jakarta, Indonesia
☎ Ms. Fanny Low
☎ 62-21-5790-1338 / ☎ 62-8138-6931058(WhatsApp) ☎ 62-21-5790-1337
✉ timefortaiwanid@gmail.com

Thailand

Tourism Representative, Travel Section, Taipei Economic and Cultural Office in Thailand

☎ Unit 13-14, 12th Floor, Chamchui Square Building, Phayathai Road, Pathumwan, Bangkok, 10330, Thailand
☎ 66-2-1266-201
✉ ttb.bkk2017@gmail.com
🌐 <https://www.facebook.com/itsimefortaiwanth/>

Vietnam

Tourism Representative, Travel Section, Taipei Economic and Cultural Office in Ho Chi Minh City

☎ 336 Nguyen Tri Phuong St., District 10, Ho Chi Minh City, Vietnam
☎ 84-28-383-49160-6583105 ☎ 84-24-392-74996
✉ apply@taiwan.net.vn
🌐 <https://www.facebook.com/itsimefortaiwanvn/>

United States of America

Tourism Representative, Travel Section, Taipei Economic and Cultural Office in San Francisco

☎ 555 Montgomery Street, #505, San Francisco, CA94111, U.S.A
☎ 1-415-989-8677 ☎ 1-415-989-7242
✉ info.visittaiwansf@gmail.com
🌐 <https://eng.taiwan.net.tw/>

Tourism Representative, Travel Section, Taipei Economic and Cultural Office in New York

☎ 1 East 42nd St., 9th Fl., New York, NY10017, U.S.A
☎ 1-212-867-1632
✉ eng.taiwan.net.tw
🌐 <https://eng.taiwan.net.tw/>

Tourism Representative, Travel Section, Taipei Economic and Cultural Office in Los Angeles

☎ 3731 Wilshire Boulevard, Suite 780, Los Angeles, CA90010, U.S.A
☎ 1-213-389-1158 ☎ 1-213-389-1094
✉ taiwantourismla@gmail.com
🌐 www.facebook.com/TourTaiwan/
🌐 <https://eng.taiwan.net.tw/>

Canada

Taiwan Tourism Information Center in Vancouver

☎ 221-970 Burrard Street, Vancouver, BC, V6Z 2R4
☎ 604-288-1228
✉ TTbVancouver@mmggylobal.com
🌐 <https://eng.taiwan.net.tw/>

Germany

Taiwan Tourism Office, Federal Republic of Germany

☎ Friedrichstr.2-6, 60323 Frankfurt am Main, Germany
☎ 49-69-610-743 ☎ 49-69-624-518
✉ info@taiwantourismus.de
🌐 www.taiwantourismus.de

United Kingdom of Great Britain and Northern Ireland

Taiwan Tourism Bureau, London Office

☎ 5F, 29 Wilson Street, London EC2M 2SJ, UK
☎ 44-207-374-8239
✉ info@taiwantourism.co.uk

Russia

Taiwan Tourism Information Center in Moscow

☎ Business Centre - Diamond Hall, Olympiysky prospect 14, 129090, Moscow, Russia
☎ 7-495-937-5956
✉ TaiwanMOW@viareps.com

China

Taiwan Strait Tourism Association, Beijing Office

☎ 29th Floor, West Tower, LG Twin Towers, B12 Jianguomenwai Avenue, Chaoyang District, Beijing, PR China 100022
☎ 86-10-6566-4100 ☎ 86-10-6566-1921
✉ tsta5@tsta-bj.org
🌐 <https://www.tsta-bj.com/>

Taiwan Strait Tourism Association Shanghai Branch Office

☎ Room 1002,10F Headquarters Building No.168 Xizang Middle Road, Shanghai,200001
☎ 86-21-6351-0909 ☎ 86-21-6351-0696
✉ taiwan@tlsh.org
🌐 <https://www.tsta-bj.com/>

Taiwan Strait Tourism Association Shanghai Branch Fuzhou Office

☎ Room 1806,18F Rongduo International Building No.82 Wusi Road,Fuzhou,350000
☎ 86-591-6333-5018 ☎ 86-591-6333-5017
✉ tsta5@tsta-bj.org
🌐 <https://www.tsta-bj.com/>

Hong Kong

Taiwan Visitors Association HK Office

☎ Room 512, 5F, Silvercord Tower 1, 30 Canton Road, Tsim Sha Tsui, Kowloon, Hong Kong
☎ 852-2581-0933 ☎ 852-2581-0262
✉ info@ttbh.hk