

Taiwan


THE HEART OF ASIA



TAIWAN  
VISITORS ASSOCIATION  
台灣觀光協會

2020

# Cẩm nang du lịch Đài Loan



國錦

Đường mòn lịch sử Caoling



# Đài Loan-Viên ngọc xanh duy nhất trên vùng chí tuyến Bắc

Nằm trên biển Thái Bình Dương, bao bọc bởi đại dương mênh mông, hòn đảo tươi đẹp Đài Loan là viên ngọc xanh duy nhất trong số các quốc gia nằm trên chí tuyến Bắc.

Đài Loan chỉ chiếm 3 phần chục ngàn diện tích của thế giới, vận động kiến tạo của mảng lục địa đã hình thành nơi đây địa hình đa dạng gồm có bờ biển, vùng đất trũng, đồng bằng, núi đồi, thung lũng và hơn 200 ngọn núi cao trên 3000 mét, cùng với hệ sinh thái phong phú của vùng nhiệt đới, cận nhiệt đới và vùng ôn đới núi cao, hơn 3000 loài động vật nguyên sinh đặc chủng như loài cá Formosan landlocked salmon, khỉ Formosan macaque, gấu đen Formosan, chim nhàn lam Formosan v.v , đưa Đài Loan trở thành một trong những nơi trọng tâm trong công tác bảo vệ động thực vật quý hiếm.

Hệ thống đường sắt và đường bộ thuận tiện cho phép bạn du ngoạn từ bờ biển qua đồng bằng tới những ngọn núi cao chỉ trong một giờ và tận hưởng cảnh quan thiên nhiên của các vùng nhiệt đới, cận nhiệt đới và ôn đới. Bạn cũng có thể đi từ Bắc xuống Nam và từ Tây sang Đông trong vòng một ngày, đến với các địa điểm trên khắp Đài Loan để trải nghiệm vẻ đẹp tự nhiên và con người phong phú nơi đây.

Cộng đồng các tộc người dân tộc bản xứ, người Mãn Nam, người Khách Gia và người nhập cư mới đều giữ gìn nét văn hóa đặc sắc của mình thể hiện qua những lễ cúng tế, nghệ thuật dệt, thủ công mỹ nghệ, âm nhạc và kiến trúc. Ngoài ra, ẩm thực Đài Loan có thể thỏa mãn yêu cầu của các thực khách sành sỏi với 8 hệ thống chế biến món ăn của người Hoa, ẩm thực đa dạng của các quốc gia, các món ăn vặt, chợ đêm và đủ loại trái cây bốn mùa tươi ngon.

Hơn thế nữa, Đài Loan có thể chế dân chủ thật sự, được xây dựng hiện đại hóa, đảm bảo tốt về an ninh trật tự và 23 triệu dân được cả thế giới công nhận là nhiệt tình và thân thiện nhất, nơi đây chính là lựa chọn hàng đầu của bạn khi đi du lịch và nghỉ ngơi.

Chào mừng bạn đến với Đài Loan, bạn sẽ có một chuyến du lịch thật xứng đáng. Và chắc chắn bạn sẽ còn muốn quay trở lại.



ảnh / Hiệp hội Du lịch Đài Loan

**01** Lời mở đầu  
**Đài Loan - Viên ngọc xanh duy nhất trên vùng chí tuyến Bắc**

**03** Thông tin về giao thông

**04** Thông tin cho người nước ngoài đến Đài Loan

**10** Sự kiện du lịch thường niên  
**Những lễ hội sống động tại Đài Loan**

**23** Những món quà hấp dẫn nên mua về  
**Tổng hợp những sản phẩm tốt nhất của Đài Loan**

**30** Du lịch trên những dãy núi lớn chính của Đài Loan  
**Đi về phía những ngọn núi, tới vùng "xương sống của Đài Loan" - Lắng nghe câu chuyện về con đường cổ Morikawa**

**32 Khu vực núi phía Bắc**  
Lịch sử khai hoang của Đài Loan nhìn từ dãy núi lửa Đại Đồn (Datun) và dãy núi Tuyết Sơn (Xueshan)

**40 Khu vực núi miền Trung**  
Dãy núi Hợp Hoan (Hehuan) và Ngọc Sơn (Yushan) - Áng thơ hùng tráng

**48 Khu vực núi phía Nam**  
Nét đa dạng của dãy núi Alishan và phía nam Dãy núi Trung Ương

**56 Khu vực núi phía Đông**  
Những vùng nước hiểm trở của dãy núi Trung Ương

**64 Quần đảo ngoài khơi**  
Cảnh quan sinh thái đảo nhỏ hấp dẫn

**72** GIỚI THIỆU KHÁCH SẠN, NHÀ HÀNG VÀ CÁC CỬA HÀNG

PHƯƠNG TIỆN DI CHUYỂN | TUYẾN ĐƯỜNG | ĐỒ ĐÀI | THỜI GIAN | ĐĂNG KÝ VÀO MÙI  
VÉ | ĐỊA CHỈ | ĐIỆN THOẠI | TRANG WEB | EMAIL | FAX | GIÁM ĐỐC



**Hiệp hội Du lịch Đài Loan**

Địa chỉ : Tầng 8-1, Số 285, Đoạn 4, Đường Trung Hiếu Đông, Quận Đại An, Đài Bắc 106  
Điện thoại : + 886-2-2752-2898  
Fax : + 886-2-2752-7680  
Trang web : www.tva.org.tw

Bản quyền của Hiệp hội Du lịch Đài Loan. Nghiêm cấm sao chép dưới mọi hình thức khi chưa có sự cho phép bằng văn bản. Taiwan Visitors Association

## THÔNG TIN DU LỊCH Info

Đài Loan có phong tục tập quán thuần hậu, được ca ngợi là nơi giàu tình người và là một trong 10 điểm đến an toàn nhất trên toàn thế giới. Khi đến Đài Loan Du lịch, cần chú ý các thông tin nhập cảnh và thị thực (visa) để việc du lịch được thoải mái và thuận tiện hơn!



- ➔ Bộ Ngoại giao (02)2348-2999
- ➔ Đường dây nóng dành cho người nước ngoài sống ở Đài Loan 0800-024-111
- ➔ Đường dây nóng Trung tâm Thông tin Du lịch Cục Du lịch Bộ Giao thông 0800-011-765

### THÔNG TIN ƯU ĐÃI KHI ĐI DU LỊCH ĐÀI LOAN

Khi mua sắm tại các cửa hàng có dán biểu tượng hoàn thuế cho khách nước ngoài, nếu tổng giá trị (tính cả thuế) của các đơn hàng trong cùng một ngày tại cùng một cửa hàng đạt từ 2000 Đài tệ trở lên, có thể xuất trình chứng nhận nhập cảnh để yêu cầu nhân viên bán hàng lập tờ hoàn thuế và phải mang hàng đã mua xuất cảnh trong vòng 90 ngày.

**Mạng điện tử hoàn thuế dành cho du khách nước ngoài** (<http://www.taxrefund.net.tw>)

**Trung tâm Thông tin Du lịch Cục Du lịch Bộ Giao thông** (<http://admin.taiwan.net.tw>)

### VISA NHẬP CẢNH

Tùy theo mục đích và tình trạng nhập cảnh của người nộp đơn, visa nhập cảnh được chia thành bốn loại:

- ➔ **Visa lưu trú (VISITOR VISA):** Là loại visa ngắn hạn, thời gian lưu trú trong vòng 180 ngày.
- ➔ **Visa cư trú (RESIDENT VISA):** Là loại visa dài hạn, thời gian lưu trú trong từ 180 ngày trở lên.
- ➔ **Visa ngoại giao (DIPLOMATIC VISA)**
- ➔ **Visa ưu đãi (COURTESY VISA)**

Thời gian lưu trú thường có các loại 14 ngày, 30 ngày, 60 ngày và 90 ngày. Người được cấp loại visa "Thời hạn lưu trú 60 ngày có thể gia hạn", nếu cần gia hạn thời gian phải chuẩn bị đầy đủ hồ sơ liên quan và đến văn phòng Tổng cục Di dân Bộ Nội chính Đài Loan tại quận/huyện đang lưu trú để làm thủ tục trước khi hết hạn visa (<https://servicestation.immigration.gov.tw>).

Người nước ngoài muốn đăng ký visa miễn phí có điều kiện vui lòng truy cập trang web của Tổng cục Di dân Bộ Nội chính Đài Loan (<https://www.immigration.gov.tw>).

### ĐIỆN THOẠI LIÊN LẠC KHẨN CẤP

- ➔ Khẩn cấp 119
- ➔ Báo động 110
- ➔ Tổng đài tra cứu tiếng Anh 106

### LÊN MẠNG



Chỉ cần mua SIM thẻ trả trước với số ngày thích hợp, bạn có thể dùng điện thoại truy cập mạng internet không giới hạn. Bạn có thể mua SIM điện thoại

này tại quầy viễn thông ở sân bay quốc tế Đào Viên (Taoyuan) hoặc sân bay Tiểu Cảng bằng việc điền đơn và phôi tờ hộ chiếu mà không cần thủ tục phức tạp nào. Các điểm tham quan nổi tiếng cũng có dịch vụ wifi iTaiwan miễn phí, chỉ cần đăng ký trước trên mạng và mở tài khoản khi nhập cảnh là có thể dễ dàng truy cập Internet. (<https://itaiwan.gov.tw>)



# THUẬN TIỆN GIAO THÔNG

## THÔNG TIN VỀ GIAO THÔNG



Đài Loan có hệ thống giao thông kết nối với bên ngoài thuận tiện và có mạng lưới giao thông “trên bộ, trên biển và trên không” dày đặc và an toàn. Cho dù lựa chọn hình thức du lịch nào, bạn đều có thể dễ dàng tham quan các thắng cảnh bằng phương tiện giao thông đại chúng!





## TÀU HỎA

Hệ thống giao thông công cộng quan trọng nhất ở Đài Loan bao gồm tuyến miền Tây, miền Đông, quanh miền Nam và 10 tuyến vận tải hành khách và hàng hóa chạy quanh đảo. Trong đó chia thành các loại Tàu Tự Cường, Tàu Cử Quang, Tàu Phục Hưng (các loại tàu ngồi theo số ghế) và tàu thường, tàu chậm không theo số ghế. Tàu Tự Cường còn có chuyến Puyuma Express và chuyến Taroko chạy ít điểm dừng, đến nơi nhanh hơn. **(Trang web tàu hỏa:** [https://tip.railway.gov.tw/tra-tip-web/tip?lang=EN\\_US](https://tip.railway.gov.tw/tra-tip-web/tip?lang=EN_US))

## TÀU CAO TỐC

Hệ thống đường sắt cao tốc (HSR) của Đài Loan trải dài miền Tây, từ Đài Bắc đến Cao Hùng nhanh nhất là 94 phút, được chia thành ghế có đánh số và chỗ ngồi tự do, ngoài ra còn có toa hạng thương gia rộng rãi. Mỗi ga đến đều có xe buýt, xe khách đưa đón đến các thành phố hoặc khu thắng cảnh nổi tiếng. Khách du lịch nước ngoài mua "Vé 2 loại đường sắt Joint-Pass" có thể tận hưởng các chuyến đi không giới hạn bằng tàu hỏa ở Đài Loan trong vòng 5 ngày và có 2 ngày tùy chọn sử dụng tàu cao tốc, giúp chuyến đi linh hoạt hơn. Tàu cao tốc cũng có các chương trình vé tàu kết hợp kỳ nghỉ được phối hợp với các công ty du lịch nên tiết kiệm thời gian và rất thuận tiện. **(Trang web của HSR** [http://www.thsrc.com.tw/index\\_en.html](http://www.thsrc.com.tw/index_en.html))

## TÀU ĐIỆN NGẦM

Hiện nay, Đài Bắc, Tân Bắc, Đào Viên và Cao Hùng đều có mạng lưới tàu điện ngầm (MRT) dày đặc nối liền với các trung tâm mua sắm nổi tiếng, việc đáp tàu cũng hết sức dễ dàng. MRT Đài Bắc có loại Vé một ngày, 24h, 48h và 72h với số lần đáp tàu không giới hạn trong thời hạn sử dụng. MRT Đào Viên có thể đăng ký check-in máy bay trước tại trạm quy định cụ thể. **(Trang web chính thức của MRT Đài Bắc** <https://english.metro.taipei/>;

**MRT Đào Viên** <https://www.tymetro.com.tw/tymetro-new/en/index.php>; **MRT Cao Hùng** <https://www.krtc.com.tw/eng/>).

## XE ĐƯA ĐÓN ĐẾN CÁC THẮNG CẢNH (DU LỊCH ĐÀI LOAN DỄ DÀNG)

Đây là chương trình mới của Cục Du lịch Bộ Giao thông Đài Loan, cung cấp dịch vụ xe buýt đưa đón du khách tại các ga tàu hỏa, tàu cao tốc đến các điểm tham quan du lịch nổi tiếng của Đài Loan. Vé một ngày với số lần đi không giới hạn trong ngày sử dụng nên rất thích hợp với các khách du lịch tự túc. **(Trang web của xe đưa đón đến các thắng cảnh** <https://www.taiwantrip.com.tw/>)

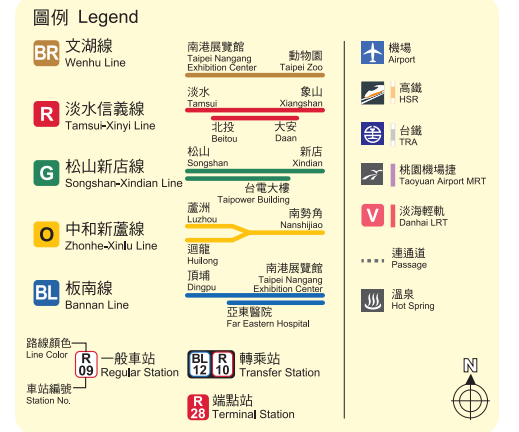
## XE BUS DU LỊCH ĐÀI LOAN

Để tạo thuận lợi cho khách du lịch, từ các khách sạn lớn, sân bay, ga tàu đến các khu vực du lịch nổi tiếng đều có xe buýt với lịch trình cố định. Hệ thống "Xe buýt du lịch Đài Loan" do Cục Du lịch Bộ Giao thông thiết kế hầu như kết nối tới tất cả các điểm đến nổi tiếng tại Đài Loan, chỉ cần một tấm vé là bao gồm cả chi phí giao thông toàn chặng, phí thuyết minh và bảo hiểm. **(Trang web xe buýt du lịch Đài Loan** <https://www.taiwantourbus.com.tw/C/US/home>)

## UBIKE

Xe đạp công cộng đô thị được quản lý tự động là phương tiện tốt nhất cho các hành trình ngắn, đồng thời đồng thời thúc đẩy vận động và giải trí. Các quận huyện từ Đài Trung tới phía Bắc sử dụng hệ thống Nụ cười đạp xe YouBike còn thành phố Cao Hùng sử dụng hệ thống City Bike. chỉ cần tải ứng dụng là có thể tra cứu vị trí điểm đỗ xe, số lượng xe hiện có tại mỗi điểm, bạn có thể sử dụng thẻ Easy Card để đăng ký và thanh toán hoặc sử dụng thẻ tín dụng để thuê một lần. **(Trang web Nụ cười đạp xe** <https://www.youbike.com.tw/intro.html>, **City Bike** <https://www.c-bike.com.tw/Portal/en-US>)

## 臺北MRT路線圖 Taipei Metro Route Map



TÀU HỎA

TÀU CAO TỐC

MRT Đào Viên

Trang web chính thức của MRT Đài Bắc

MRT Cao Hùng

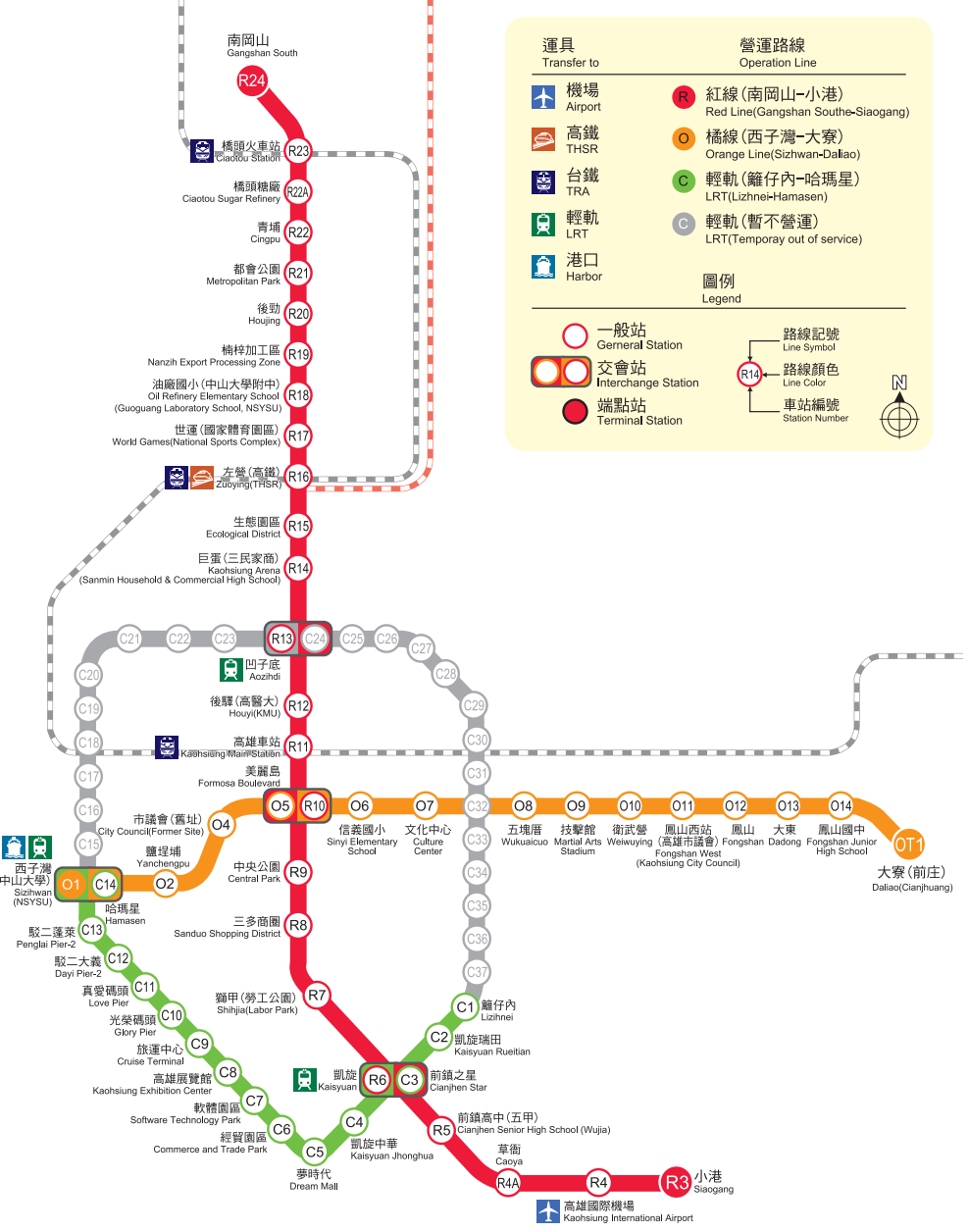
XE ĐƯA ĐÓN ĐẾN CÁC THẮNG CẢNH (DU LỊCH ĐÀI LOAN DỄ DÀNG)

XE BUS DU LỊCH ĐÀI LOAN

UBIKE



# 高雄KMRT營運系統圖 Kaohsiung Metro Route Map



# Taoyuan Metro Route Map






# SỐNG ĐỘNG TẠI ĐÀI LOAN

## NHỮNG LỄ HỘI

### Sự kiện du lịch thường niên

Các lễ hội sôi động và đầy màu sắc được tích lũy từ kinh nghiệm cuộc sống, phản ánh đời sống văn hóa phong phú và tín ngưỡng tôn giáo độc đáo của người dân Đài Loan, giúp cảm nhận tình cảm ấm áp của con người Đài Loan. Trong những năm gần đây, nhiều lễ hội theo chủ đề được tổ chức để đáp ứng với đặc điểm địa phương hoặc kỷ niệm những ngày lễ quan trọng. Hãy vẽ nên những dấu ấn trên lịch trình của mình, du lịch Đài Loan theo những dịp lễ hội để trải nghiệm chuyến đi hấp dẫn trong suốt một năm!



**Lễ hội Đèn trời Bình Khê**

**Lễ hội Pháo hoa mừng Năm mới Tháp Taipei 101**

**Liên hoan Âm nhạc Biển Quốc tế Cống Liêu**

**Lễ hội Văn hóa Bảo Sanh, Đại Long Động**

**Lễ hội Nghệ thuật Điêu khắc cát Quốc tế Phúc Long**

**Cuộc thi marathon quốc tế Đài Bắc**

**Hoạt động Cướp lễ Đầu Thành**

**Lễ hội Văn hóa Du lịch Quốc tế Ma Tổ, Đại Giáp**

**Lễ hội Vui chơi Thiếu nhi Quốc tế Nghi Lan**

**Lễ hội Đèn lồng Đài Loan**

**Hoạt động Vận người bơi vượt Hồ Nhật Nguyệt**

**Lễ hội Xe đạp Đài Loan**

**Lễ hội Suối khoáng Ấm thực**

**Lễ hội Pháo hoa trên biển Bình Hồ**

**Chương trình Hạ chí Formosa**

**Lễ hội Pháo bông Diêm Thủy**

**Biểu diễn âm nhạc ấn tượng lúc mặt trời mọc trên núi Alishan**

**Trận Tổng Giang Nội Môn**

**Lễ hội Kinh khí cầu Quốc tế Đài Loan**

**Lễ hội đón Vương Gia cầu bình an**







## Lễ hội Đền lồng Đài Loan

Kỹ thuật làm đèn lồng truyền thống kết hợp với hiệu ứng âm thanh, ánh sáng và pháo hoa rực rỡ khiến lễ hội đèn lồng trở thành một bữa tiệc nghệ thuật sống động và hấp dẫn. Lễ hội sẽ trưng bày đèn lồng lớn theo chủ đề từng con giáp mỗi năm và các loại đèn lồng khác nhau, kết hợp với phong tục tập quán và nét đẹp phong cảnh địa phương, góp phần kéo dài không khí Tết. Lễ hội đã được kênh Discovery Channel chọn là "Một trong những lễ hội hay nhất thế giới".

### THÔNG TIN

- 🕒 Trước và sau Tết Nguyên tiêu, diễn ra trong 9 ngày
- 📍 Lần lượt tổ chức tại các huyện thị. Lễ hội đèn lồng 2020 sẽ tổ chức tại Đài Trung (từ 8-23/2/2020)



## Lễ hội Pháo bông Diêm Thủy

Theo truyền thuyết, vào thời nhà Thanh, dịch tả hoành hành ở vùng Diêm Thủy, các thân sĩ địa phương đã mời Quan Thánh Đế Quân đi tuần đuổi dịch vào trước ngày 15 tháng Giêng, đồng thời dựng pháo hoa trên đường để hỗ trợ Ngài, sau này trở thành lễ hội Nguyên Tiêu tổ chức tại Võ Miếu, Diêm Thủy, Đài Nam. Vào dịp này, cả thị trấn Diêm Thủy sôi động trong những tiếng nổ vang suốt hai đêm liên tiếp. Hàng chục nghìn quả pháo được chuẩn bị sẵn sàng, nổ ran khiến du khách có cảm giác hết sức kích thích như đang trong một rừng đạn pháo.

### THÔNG TIN

- 🕒 Ngày 14 - 15 tháng Giêng
- 📍 Xung quanh Võ Miếu, Diêm Thủy







## Lễ hội Đèn trời Bình Khê

Ngày xưa, cư dân của khu vực Bình Khê (Pingxi) thả đèn trời để cầu mong sự bình an cho những người thân yêu của họ đang trốn trên núi, phản ánh lịch sử khai hoang của người Mân Nam ở khu vực Bình Khê. Ngày nay, thả đèn trời đã trở thành một hoạt động cầu phước lành, là Lễ hội đèn lồng Tết Nguyên Tiêu tiêu biểu nhất ở Đài Loan. Hàng trăm chiếc đèn trời được thắp sáng cùng một lúc, lúc từ bay lên bầu trời, mang theo hy vọng và lời cầu mong phước lành, chiếu sáng bầu trời đêm của phố núi, soi rọi những khuôn mặt đang ngược nhìn, những nụ cười mong đợi, tạo nên khung cảnh thật huyền ảo và lãng mạn.

### THÔNG TIN

- 🕒 Trước và sau ngày 15 tháng Giêng
- 📍 Thị trấn Bình Khê (Pingxi), thành phố Tân Bắc



## Lễ hội Văn hóa Du lịch Quốc tế Ma Tổ, Đại Giáp

Là sự kiện tôn giáo và văn hoá truyền thống quan trọng toàn Đài Loan, “Lễ dâng hương rước Ma Tổ ở Đài Trung” vào tháng 3 âm lịch thu hút đông đảo tín đồ thắp tùng đám rước và dâng hương. Tại 8 ngôi đền hơn trăm tuổi trong hành trình đều có các hoạt động biểu diễn đọc đáo, bắt đầu từ Cung Trấn Lan thuộc thị trấn Đại Giáp, đi qua các đền miếu khác rồi trở lại Cung Trấn Lan, trong 9 ngày và 8 đêm đi qua bốn huyện thị. Các tín đồ tiếp đám rước trên đường đi đều cung cấp nước uống và lương khô miễn phí, thể hiện niềm tin chân thành của mọi người.

### THÔNG TIN

- 🕒 Vào tháng 3 âm lịch, xác thể hỏi Ma Tổ về thời gian bắt đầu lễ diễu hành trong năm
- 📍 Cung Trấn Lan (Đại Giáp) → Cung Nam Dao → Cung Phúc Hưng (Tây Loa) → Cung Phụng Thiên (Tân Cảng) → Cung điện Phúc Hưng (Tây Loa) → Cung Điện An (Bắc Đầu) → Cung Thiên Hậu (Chương Hóa) → Cung Triều Hưng (Thanh Thủy) → Cung Trấn Lan (Đại Giáp).

## Trận Tổng Giang Nội Môn

Trước đây, Trận Tổng Giang được tổ chức nhằm tăng cường sức khỏe, bảo vệ và đoàn kết xóm làng, sau này dần trở thành một hoạt động nghệ thuật dân gian. Thành phố Cao Hùng có lễ trận dân gian nhiều nhất Đài Loan, được gọi là “Quê hương lễ trận”.

Tháng 3 hàng năm là thời điểm Nội Môn tổ chức lễ hội với hoạt động thi đấu dân gian, trong đó trận Tổng Giang là tiêu điểm. Ngoài ra, còn có hoạt động ẩm thực với những món ăn hấp dẫn, phục vụ du khách tới tham dự lễ hội nổi tiếng nhất ở Đài Loan.

### THÔNG TIN

- 🕒 Tháng 3 hàng năm
- 📍 Số 82, Nội Phố, xã Nội Phong, quận Nội Môn, thành phố Cao Hùng, khu vực cửa Feng Li Nei Po (Chùa Tử Trúc Nam Hải, Nội Môn)







ảnh / Dalongdong Baoan Temple

## Lễ hội Văn hóa Bảo Sanh, Đại Long Động

15 tháng 3 âm lịch là ngày sinh của Bảo sanh đại đế, Cung Bảo An ở Đại Long Động, tổ chức “Lễ hội văn hóa Bảo Sanh” với một loạt các buổi biểu diễn dân gian. Đây là sự kiện tôn giáo quan trọng nhất ở miền bắc Đài Loan. Lễ hội văn hóa Bảo Sanh kéo dài trong hai tháng, bao gồm các hoạt động tế lễ tại các di tích, biểu diễn múa và nghệ thuật truyền thống và dâng lễ vật, biểu diễn kịch theo gia tộc...Tối đó sẽ thả pháo “Sư tử phóng hỏa”, tượng trưng cho việc xua đuổi dịch bệnh và giữ bình an. Pháo bông tung bay, đem lại cho du khách dịp trải nghiệm văn hoá địa phương đầy độc đáo.

### THÔNG TIN

- 🕒 15 tháng 3 âm lịch (7/4/2020)
- 📍 61 phố Hami, quận Đại Đông, thành phố Đài Bắc

## Lễ hội Pháo hoa trên biển Bành Hồ

Lễ hội diễn ra với những màn trình diễn pháo hoa đầy màu sắc bên chiếc cầu Tây Doanh bảy sắc cầu vồng làm sáng bầu trời đêm trên đảo Cúc, cùng với dàn nhạc biểu diễn xuyên đêm tạo nên bữa tiệc mùa hè tươi sáng. Chính quyền huyện Bành Hồ và hãng hàng không China Airlines đã phối hợp tổ chức hoạt động bắn pháo hoa tại Thất Tịch từ năm 2003 nhằm mang đến sức sống mới cho địa phương. Đến nay, mỗi năm hoạt động có chủ đề và tuyến đường du lịch trải nghiệm khác nhau, tạo hình pháo hoa đổi mới, nên trở thành hoạt động du lịch lớn nhất ở Bành Hồ thu hút đông đảo du khách.

### THÔNG TIN

- 🕒 giữa tháng 4 đến cuối tháng 6 hàng năm
- 📍 Công viên Quan Âm Đỉnh, thành phố Mã Công (Maggong)



## Lễ hội Nghệ thuật Điêu khắc cát Quốc tế Phúc Long

Bãi biển Phúc Long là công viên nước nổi tiếng nhất ở miền Bắc Đài Loan, cát ở đây là loại là cát thạch anh, sau khi thêm nước vào có khả năng tạo hình cao, lý tưởng cho việc điêu khắc cát. Lễ hội được tổ chức hàng năm với nhiều tác phẩm thu hút đông đảo khán giả, bao gồm các chủ đề trong phim ảnh, nhân vật hoạt hình, thời sự...hết sức sống động. Các nghệ nhân điêu khắc cát quốc tế đều tụ hội về đây cùng thả hồn sáng tạo nghệ thuật với những tác phẩm tinh tế, số lượng tác phẩm cũng ngày càng phong phú.

### THÔNG TIN

- 🕒 tháng 5 đến tháng 7 hàng năm
- 📍 Số 40, phố Phúc Long, Quận Cống Liêu, Thành phố Tân Bắc (Bãi biển Phúc Long)

## Lễ hội Kinh khí cầu Quốc tế Đài Loan

Từ năm 2011, các loại kinh khí cầu tham gia lễ hội với nhiều hình dáng sống động, trang trí bắt mắt như Minion, chuột Mickey, hiệp sĩ áo đen...khiến du khách không ngớt thán phục. Bên cạnh trải nghiệm bay trên trời với dây neo người, còn có hoạt động du lịch bằng kinh khí cầu trên không ngắm nhìn bầu trời vô tận và cảnh quan đẹp đẽ của thung lũng Đài Loan ; các hoạt động trên mặt đất bao gồm buổi hòa nhạc ánh sáng, mang đến cho Đài Đông nét đẹp đêm lãng mạn.

### THÔNG TIN


- 🕒 Tháng 6 đến tháng 7 hàng năm
- 📍 Số.6, đường Cao Đài, Làng Vĩnh An, Xã Lộc Dã, Huyện Đài Đông (Trung tâm Du lịch Lộc Dã)



ảnh / Wu Si Yin







## Chương trình Hạ chí Formosa

Đường chí tuyến Bắc 23,50 chạy qua huyện Bình Hồ, Gia Nghĩa và Hoa Liên. Kết hợp với đặc điểm địa lý có núi có biển, cùng với những khái niệm về tiết khí Hạ chí, các địa phương có đường chí tuyến Bắc đi qua đã lên chương trình một loạt dịch vụ ẩm thực, du lịch, nghệ thuật, giải trí. Du khách có thể ăn chè thạch ở Alishan, hoài cổ với đường tàu cũ ở Hoa Liên hoặc đến Bình Hồ thưởng thức kem xương rồng. “Tránh nắng lên rừng, tắm mát xuống biển”, hãy cùng tận hưởng sự hấp dẫn ngày hè của đảo quốc tươi đẹp này.

### THÔNG TIN

- 🕒 tháng 6 đến tháng 9 hàng năm
- 📍 huyện Gia Nghĩa, huyện Hoa Liên, huyện Bình Hồ



## Liên hoan Âm nhạc Biển Quốc tế Cố Liêu

Cứ vào dịp hè, bờ biển Đông Bắc lại đồng nghệt du khách với quần bơi, bikini, mũ chống nắng, cùng thưởng thức bữa tiệc âm nhạc hoành tráng kéo dài ba ngày. Trên sân khấu, dưới khán đài, người người lác lác theo điệu nhạc, cả bãi biển như muốn cùng bùng nổ. “Liên hoan Âm nhạc Biển Quốc tế Cố Liêu” được tổ chức lần đầu tiên vào năm 2000, đến nay đã trở thành cái nôi phát triển của các ca sĩ và dàn nhạc, là lễ hội nhạc rock mùa hè được mong đợi nhất dành cho giới trẻ. Các ban nhạc nổi tiếng, những ca sĩ mới thay nhau biểu diễn, nhiều ban nhạc underground nước ngoài cũng tới góp mặt, mang đến cho bạn một mùa hè thú vị.

### THÔNG TIN

- 🕒 Giữa tháng 7 hàng năm
- 📍 Số 40, Đường Phúc Long, xã Phúc Long, Quận Cố Liêu, thành phố Tân Bắc (Bãi biển Phúc Long)

## Lễ hội Xe đạp Đài Loan

Bộ phim “Island Etude” đã gợi lên làn sóng đạp xe quanh đảo Đài Loan. Một loạt các hoạt động “Lễ hội Xe đạp Đài Loan” đã được tổ chức tại các khu thắng cảnh như tuyến ven biển Hoa Đông, vách núi Taroko và đường cao tốc Trung Hoàn mới. Cho dù đó là một con đường nhàn nhã hay đầy thử thách, cho dù bạn muốn tham gia cho vui hay giành giải thưởng, bạn đều có thể khởi hành với những tay đua đẳng cấp thế giới và trải nghiệm phong cảnh toàn Đài Loan một cách chậm rãi và tự nhiên nhất.

### THÔNG TIN

- 🕒 tháng 6 đến tháng 12 hàng năm
- 📍 Một số khu thắng cảnh trên Đài Loan



## Lễ hội Vui chơi Thiếu nhi Quốc tế Nghi Lan

Sông Đông Sơn chảy qua xã Đông Sơn, đến xã Ngũ Kết được quy hoạch xây dựng thành công viên nước với nhiều loại thiết bị, trò chơi phong phú. Tháng 7 và tháng 8 hàng năm, nơi đây thu hút rất đông khách đến giải trí nhằm xua đi cái nóng bức mùa hè. Ngoài ra, công viên còn mời các đoàn nghệ thuật nước ngoài đến biểu diễn múa, âm nhạc... Các trò chơi quy mô lớn độc đáo ngày càng hấp dẫn hơn, khắp công viên là tiếng cười của người lớn và trẻ nhỏ với niềm vui vô hạn, tận hưởng những kỳ nghỉ hè tuyệt vời nhất.

### THÔNG TIN

- 🕒 Tháng 7 đến tháng 8 hàng năm
- 📍 Số 2, đoạn 2, đường Thần Hà, huyện Nghi Lan (Công viên nước Đông Sơn)







## Hoạt động Cướp lễ Đâu Thành

Tháng 7 âm lịch là lễ Trung Nguyên Phổ độ, mọi nơi đều chuẩn bị đồ lễ thịnh soạn, mời những vong hồn từ cõi âm lên cõi trần hưởng thụ. Cướp lễ là một hoạt động quan trọng để tuyên bố đóng Quỷ Môn Quan. Trong đó, lễ hội Cướp lễ Đâu Thành ở thành phố đầu Nghi Lan (Yilan) đặc biệt sống động. Một hàng rào và cột cao hàng chục mét được dựng bên cạnh cảng Ô Thạch (Wushi). Các đội tham gia trèo lên những cây cột bôi đầy mỡ bằng cách chèo người lên nhau để cắt lấy đồ lễ treo trên đỉnh cột và cờ Thuận Phong. Tương truyền đây là hoạt động nhằm xua đuổi những hồn ma còn lưu luyến chốn dương gian không quay về âm ti.

### THÔNG TIN

- 🕒 Đêm cuối cùng của tháng 7 âm lịch
- 📍 Số 105, đường Hòa Bình, Thị trấn Đầu Thành, Huyện Nghi Lan (Trước cung Khánh Nguyên)



## Hoạt động Vượt người bơi vượt Hồ Nhật Nguyệt

Mỗi năm một lần, du khách lại có cơ hội bơi qua hồ nước ngọt lớn nhất Đài Loan. Với tổng chiều dài khoảng 3.000 mét, năm 2002 nơi đây chính thức được đưa vào Danh sách điểm bơi lội nổi tiếng quốc tế. Trên mặt hồ nước xanh lam, những chiếc phao vãn từ từ di chuyển kết thành một chiếc cầu nổi màu cam tươi tắn, người tham gia nhẹ nhàng bơi về hướng bến đò Đức Hóa Xã, thỉnh thoảng dừng lại bên trạm phao nổi để ăn nhẹ hoặc uống nước, vừa bơi vừa thưởng thức cảnh đẹp hồ Nhật Nguyệt.

### THÔNG TIN

- 🕒 Trước và sau Tết trung thu mỗi năm
- 📍 Xuất phát tại Bến đò Triều Vụ, đích đến là bến đò Đức Hóa Xã

## Lễ hội Suối khoáng Ấm thực

Đài Loan nằm trên vùng đứt gãy núi lửa, nguồn nước khoáng trào ra do địa nhiệt có tác dụng làm đẹp, dưỡng sinh và trị bệnh. Chất nước của mỗi khu suối khoáng có sự khác biệt, bao gồm suối nước nóng lưu huỳnh của núi Đại Đồn (Dadun), suối nước nóng Tiều Khê (Jiaoxi) không màu và không vị và suối nước nóng bùn hiếm hoi ở Quan Tử Lĩnh (Guanziling). Vào mùa thu và mùa đông, tiết trời trở lạnh, ngâm mình trong suối khoáng nóng, thưởng thức món ngon địa phương, dạ dày và trái tim của bạn đều sẽ trở nên ấm áp.

### THÔNG TIN

- 🕒 Từ tháng 9 năm này đến tháng 6 năm sau
- 📍 Tất cả các khu suối nước nóng tại Đài Loan







## Lễ hội đón Vương Gia cầu bình an

"Lễ hội đón Vương Gia cầu bình an" là một lễ hội tôn giáo và văn hóa đã lưu truyền 100 năm ở thị trấn Đông Cảng (Donggang), xã Lưu Cầu và xã Nam Châu của huyện Bình Đông (Pingtung). Nó diễn tiến từ hoạt động tiễn thần dịch hạch ra biển thành hoạt động cầu bình an, phúc lành, được tổ chức 3 năm 1 lần với sự tham gia của toàn thể cư dân địa phương, thể hiện niềm tin chân thành vào Vương Gia. Lễ hội kéo dài 8 ngày. Từ tỉnh Vương Gia, rước Vương Gia, mời tiệc Vương Gia đến tiễn Vương Gia, các nghi thức được thực hiện đúng theo nghi lễ cổ xưa. Cuối cùng là hoạt động đốt chiến thuyền mô phỏng chiến thuyền xưa, đưa buổi lễ đạt đến đỉnh cao.

### THÔNG TIN

- 🕒 Tháng 9 theo âm lịch, kéo dài 8 ngày
- 📍 Cung Đông Long (Donglong), huyện Bình Đông (Pingtung)



## Lễ hội Pháo hoa mừng Năm mới Tháp Taipei 101

"4...3...2...1" Tiếng đếm ngược của hàng trăm ngàn người hòa vang giữa không trung, tòa nhà chọc trời bùng lên pháo hoa rực rỡ, bầu trời đêm thành phố vô cùng lộng lẫy. Kể từ lễ hội đầu tiên được tổ chức vào năm 2004, đến nay mỗi năm Lễ hội pháo hoa năm mới tại tòa tháp Đài Bắc 101 lại được bổ sung những nét mới. Bữa tiệc thị giác và âm thanh này đã trở thành một sự kiện đêm giao thừa được toàn thế giới mong đợi. Ngay lúc đêm xuống, tại đây đã diễn ra nhiều hoạt động thú vị, cùng với màn trình diễn của các nghệ sĩ và dàn nhạc, đem đến cảm giác hết sức thú vị cho tất cả mọi người.

### THÔNG TIN

- 🕒 31 tháng 12 hàng năm
- 📍 Số 7, đoạn 5, quận Tín Nghĩa, thành phố Đài Bắc

## Cuộc thi marathon quốc tế Đài Bắc

"Cuộc thi Marathon quốc tế Đài Bắc" là cuộc thi trên đường chạy đô thị, có đường chạy đạt tiêu chuẩn AIMS/IAAF, đã được đưa vào danh sách các hoạt động thi marathon quốc tế. Số người tham gia hàng năm ngày càng nhiều. Người tham gia chạy giữa trung tâm thành phố nhộn nhịp, lần lượt qua những điểm mốc nổi tiếng như quận Tín Nghĩa (Xinyi), đường Nhân Ái (Ren'ai), Đài tưởng niệm Tưởng Giới Thạch, Phủ Tổng thống và Đền thờ Liệt sĩ... cảm nhận sự dễ chịu khi đổ mồ hôi, cảm nhận vẻ đẹp Đài Bắc qua một góc tiếp cận khác lạ.

### THÔNG TIN

- 🕒 Giữa tháng 12 hàng năm
- 📍 Số 1, đường Thị Phủ, Quận Tín Nghĩa, Đài Bắc (Taipei Citizens Plaza)




## Biểu diễn âm nhạc ấn tượng lúc mặt trời mọc trên núi Alishan

Rời xa sự đông đúc và nhộn nhịp đêm giao thừa, hãy chờ đợi ánh bình minh lộng lẫy nhất tại đài quan sát mặt trời Chúc Sơn (Zhushan) ở độ cao 2500 mét. Âm nhạc du dương trong bóng tối yên tĩnh, không khí tràn ngập hương thơm và khí lành, tâm hồn du khách như bay bổng giữa những ngọn núi, đón ánh bình minh đầu tiên chiếu từ đỉnh dãy núi Ngọc Sơn. Khi ánh sáng vàng chiếu lên biển mây và mặt đất, cảm xúc dâng trào như ta mới được tái sinh.

### THÔNG TIN

- 🕒 ngày 31 tháng 12 hàng năm
- 📍 Số 17, làng Hương Lâm (Xianglin), xã Alishan, huyện Gia Nghĩa (Khu giải trí rừng quốc gia Alishan)







Những món quà hấp dẫn nên mua về

Đặc điểm các nhóm dân tộc đa dạng của Đài Loan tạo nên một bản đồ quà tặng phong phú, bao gồm kẹo cống vua của người Mân Nam, Bánh Peng của người Khách Gia, bánh mochi kê của người bản địa, v.v. Đặc sản địa phương là kết tinh cuộc sống địa phương và văn hóa thủ công mỹ nghệ truyền thống. Từ Bắc tới Nam, từ đảo Đài Loan đến đảo nhỏ ngoài khơi, các đặc sản này mang trong mình nét văn hóa truyền thống, những hương vị hấp dẫn, giúp bạn ghi lại cuộc hành trình bằng cả khứu giác và vị giác.

SẢN PHẨM TỐT NHẤT  
TỔNG HỢP NHỮNG  
MÓN QUÀ HẤP DẪN NÊN MUA VỀ  
CỦA ĐÀI LOAN





### Toàn Đài Loan

## Bánh dứa

Trong thời kỳ đầu phát triển nông nghiệp, dứa là sản phẩm xuất khẩu lớn thứ hai của Đài Loan. Trong số các sản phẩm chế biến thì bánh dứa được ưa chuộng nhất. Bánh có hình dạng như những viên gạch vàng nhỏ mang đến sự tốt lành, lớp vỏ giòn xốp, tỏa ra mùi thơm bơ sữa, lớp nhân bên trong là dứa và bí đao mang vị ngọt và hơi chua. Dứa trong tiếng Mân Nam được phát âm gần giống với từ “vượng lai”, hàm ý chúc người nhận may mắn, nên rất hợp dùng làm quà lưu niệm.



### Toàn Đài Loan

## Trà

Trong thời Gia Khánh nhà Thanh, những người nhập cư từ Phúc Kiến đã đem cây chè tới miền Bắc Đài Loan, mở ra trang sử hơn 300 năm văn hóa trà Đài Loan. Khí hậu của Đài Loan ẩm áp và ẩm ướt, những sườn đồi thoát nước tốt rất thích hợp để trồng chè chất lượng, bởi vậy Đài Loan được mệnh danh là “Vương quốc trà”. Thời gian đầu, chủ yếu là trồng trà ô long. Sau đó, Bình Lâm sản xuất ra loại trà Bao Chủng với nước trà vàng trong, ngọt không chát và có mùi thơm nhẹ của hoa, rất được ưa chuộng trên toàn thế giới. Trên thực tế, trà Đài Loan có rất nhiều loại, bao gồm Thiết Quan Âm, Ô Long Bạch Hào, Trà núi cao, Trà Long Tĩnh, Trà Chu Lộ Alishan và Trà đen Hồ Nhật Nguyệt.



### Toàn Đài Loan

## Trái cây sấy khô

Đài Loan là vương quốc trái cây, quanh năm sản sinh nhiều trái cây thơm ngọt. Để giải quyết vấn đề sản lượng dư thừa, Đài Loan đã nghiên cứu sản xuất nhiều loại trái cây sấy khô để kéo dài thời kỳ thưởng thức trái cây, trong đó chủ yếu là xoài, chuối, dứa, táo, chanh, v.v ... Trong những năm gần đây, thực phẩm chăm sóc sức khỏe được quan tâm nhiều. Những loại đồ ăn nhẹ tự nhiên, không có chất phụ gia, giàu giá trị sức khỏe và được sấy khô từ trái cây tươi này càng được ưa chuộng.



### Toàn Đài Loan

## Trứng cá đổi

Cá đổi là một loài cá di cư, lịch sử đánh bắt cá đổi trong khoảng thời gian trước và sau đồng chí của ngư dân Đài Loan đã kéo dài hàng trăm năm. Quy trình sản xuất trứng cá đổi rất phức tạp. Phải mất một tuần để chọn con cái lấy trứng, rửa sạch máu, ướp muối, làm sạch muối, ép phẳng và làm khô. Do đó, giá trứng cá đổi rất cao, còn được gọi là “Ô kim”. Vì vậy, tặng trứng cá đổi cũng là cách thể hiện mức độ hiếu khách hoặc sự thành tâm. Trứng cá đổi hảo hạng có hình dạng tròn đầy, độ dày đồng đều. Nó được cắt lát mỏng sau khi nướng hoặc chiên với tỏi và rượu cao lương, món ăn có vị bùi, càng nhai càng thơm, khiến người thưởng thức vô cùng thích thú.



### Thành phố Tân Bắc

## Cá chiên giòn Đạm Thủy

Vào những năm 1960, sản lượng cá ở khu vực biển Đạm Thủy rất lớn, mỗi chuyến ra biển trở về là tôm cá đầy khoang. Để không lãng phí nguồn hải sản đã đánh bắt, ngư dân đem sơ chế số cá nhỏ tươi không bán hết, bỏ đầu và nội tạng, xay nhỏ cả xương và thịt cá thành dạng đặc cứng, cắt thành lát rồi chiên ở nhiệt độ thấp. Trước đây, nó là một món ăn kèm có thể bảo quản lâu dài. Bây giờ nó là một món quà tặng hấp dẫn. Cá chiên giòn có màu sắc vàng ruộm, vị thơm giòn và ngon miệng, ăn miếng này lại muốn thêm miếng nữa.



### Thành phố Đài Nam

## Bánh Peng

Bánh Peng là một loại bánh ngọt truyền thống và cổ xưa của miền Nam Đài Loan. Bánh có hình dạng tròn đầy, lớp vỏ mỏng giòn, bên trong rỗng không nhân. Bánh được phủ một lớp đường nâu ngọt ngào và có hương vị đặc biệt. Đây vốn là một món ăn dùng trong lễ cúng mừng ngày sinh các vị thần linh. Trước đây, người Đài Nam khi ăn thì gõ nhẹ một lỗ trên bánh, đổ trứng vào và chiên bằng dầu mè, coi là thực phẩm bổ sung dinh dưỡng cho phụ nữ sau sinh, thay thế cho món gà dầu mè có giá cao, nên còn được gọi là “Bánh nằm ổ”. Người xưa có câu: “Ăn 3 chiếc bánh nướng tương đương với 1 con gà mè.”







### Tân Trúc

## Hồng khô Tân Phố

Hàng năm, khi giỗ tháng 9 bắt đầu thổi, trong sân của các nhà nông bắt đầu phơi đầy những quả hồng vàng để tắm nắng. Đây là hình ảnh hấp dẫn nhất của Tân Trúc trong mùa thu. Tân Trúc được gọi là “quê hương của hồng”. Trong đó, chất lượng của hồng Tân Phố đặc biệt ngon, chủ yếu là các giống hồng tim bò, hồng Trung Quốc, hồng Nhật Bản. Người Khách Gia ở địa phương dùng ánh nắng mặt trời và gió khô tháng 9 để bảo quản hương vị của quả hồng. Quả hồng tròn đầy thơm ngọt mang đậm nét đẹp đơn sơ, truyền thống của người Khách Gia .



### Huyện Miêu Lật

## Sản phẩm từ cỏ thi

Cỏ thi có thân dài, mềm, dai, dễ đan, lại có thể hút ẩm, khử mùi và tỏa hương thơm tự nhiên. Ngay từ thời nhà Thanh, phụ nữ ở Uyển Lý, Miêu Lật đã có truyền thống đan chiếu bằng cỏ thi. Trong thời Nhật Bản cai trị, người ta sáng tạo ra mũ đan từ cỏ thi nhẹ mềm, sản lượng hàng năm đạt tới hơn 10 triệu chiếc, đem lại sự thịnh vượng cho Uyển Lý. Trong những năm gần đây, các nhà thiết kế trẻ đã nỗ lực hồi sinh nghề thủ công truyền thống, hợp tác với nghệ nhân bậc thầy để thiết kế các loại túi và mũ độc đáo từ cỏ thi, tạo ra làn sóng thời trang mới từ cỏ thi.



### Huyện Vân Lâm

## Xì dầu Tây Loa

Xì dầu là “phép thuật màu đen” giúp tăng hương vị cho tất cả các loại thực phẩm trên bàn ăn của người Đài Loan. Làng Tây Loa huyện Vân Lâm có danh hiệu “Vương quốc Xì dầu”. Nhờ nguồn nước trời cho và nhiều nắng, nơi đây rất thích hợp cho quá trình lên men tự nhiên của đậu đen, với phương pháp ủ thủ công được truyền từ bao đời, sau thời gian chờ đợi 180 ngày, sẽ có loại xì dầu với hương vị thơm nhẹ tự nhiên, trong mặn có ngọt, dùng để chấm món nào cũng ngon.



### Huyện Hoa Liên

## Bánh mochi kê

Kê là lương thực quan trọng của người dân bản địa Đài Loan. Mochi làm từ hạt kê hoặc gạo nếp đỏ là một trong những món ăn ngọt tiêu biểu nơi đây. Người Amis gọi nó là “Du Lun”. Trước đây, người vợ Amis thường làm bánh này cho chồng là ngư dân làm món ăn nhẹ chống đói khi đi đánh cá trên biển. Sau này, nó trở thành đồ ăn nhẹ dùng trong các lễ kỷ niệm hoặc lễ hội. Lớp vỏ ngoài của bánh mochi kê mềm và dẻo, không bị dính răng. Ban đầu nó không có nhân mà chỉ chấm với bột đường hoặc bột lạc. Hiện nay, mochi đã phát triển với nhiều loại nhân khác nhau như đậu đỏ, lạc, đậu xanh, Matcha v.v.



### Huyện Đài Đông

## Sản phẩm từ hồng hoa (hoa Bụt Giấm)

Tháng 11, Đài Đông được nhuộm sắc đỏ tươi hoa bụt giấm, đóa hoa như những viên hồng ngọc dính trên cành cây, tô điểm cho cảnh sắc thiên nhiên khắp các vùng Lộc Dã, Ti Nam, Kim Phong và dãy núi Taimali. Hoa hồng hoa có hương vị độc đáo, chua chua ngọt ngọt dễ gây nghiện, không cần chất bảo quản hay màu nhân tạo. Hoa chứa các chất hóa học tự nhiên như flavonoid, axit protocatechuic, anthocyanin và isobrassin, là thực phẩm tốt cho sức khỏe, có thể chế biến thành mứt, ô mai hoặc trà khô, là quà mua về rất được ưa chuộng.



### Huyện Kim Môn

## Kẹo cổng vua

Lạc Kim Môn được nấu với mạch nha thành kẹo lạc thơm ngon, màu vàng ruộm bắt mắt, kẹo mềm không dính răng quyến với lạc giòn thơm, tương truyền là món tiến vua thời nhà Minh, do đó, nó được gọi là “Kẹo cổng vua”; Lại có giả thuyết cho rằng, trong quá trình làm kẹo, tiếng đập kẹo bằng tay nghe giống như từ “cổng” trong tiếng Mân Nam, vì thế mới có tên gọi này. Nhưng dù là câu chuyện nào thì cũng không bằng tự mình thưởng thức miếng kẹo hấp dẫn. Ngoài hương vị nguyên bản là lạc, hiện nay còn có kẹo rong biển, kẹo vừng, kẹo muối giòn..... Để tránh phải chọn lựa, tốt nhất bạn hãy chọn một gói kẹo tổng hợp để có thể thưởng thức tất cả các hương vị trong một lần mua.







Du lịch trên những dãy núi lớn chính của Đài Loan

# Đi về phía những ngọn núi, tới những dãy núi lớn chính của Đài Loan

Lắng nghe  
câu chuyện về  
con đường cổ  
Morikawa

Đài Loan là một trong những hòn đảo có mật độ núi cao cao nhất thế giới. Sự va chạm giữa lục địa Philippines và lục địa Á-Âu, sự vận động hình thành các ngọn núi nhanh chóng đã tạo nên địa hình núi non và thung lũng trùng điệp. Trên diện tích 36.000 km<sup>2</sup> là sự phân bố dày đặc của 269 ngọn núi cao trên 3000 mét, nổi tiếng với đặc điểm "Kỳ lạ-Nguy hiểm-Cao vời-Đẹp đẽ".

Trong một ngày, bạn có thể du ngoạn từ bờ biển xanh tới những ngọn núi cao hơn 3.000 mét, từ rừng lá rộng, nông trường trà, rừng tuyết tùng, rừng lá kim đến vùng núi cao với rừng tre Fargesia, cảm nhận hương thơm của đất, sự thay đổi bốn mùa trong một ngày, hương vị tươi mát của những cánh rừng và vọng ngắm những đỉnh núi xa xa. Ngoài cảnh quan thiên nhiên, môi trường sinh thái đa dạng, những con đường cổ lâu đời mang dấu ấn lịch sử và văn hóa của các dân tộc bản địa phong phú cũng đã viết nên những câu chuyện độc đáo về mỗi cánh rừng mỗi ngọn núi, hình thành nên những khu rừng rậm tươi tốt và hấp dẫn.

Cục Du lịch Bộ Giao thông Đài Loan đã lựa chọn năm 2020 là "Năm du lịch núi rừng Đài Loan" và triển khai 24 tour du lịch tới 5 dãy núi lớn, bao gồm dãy núi Trung Ương, Núi Tuyết Sơn, Núi Ngọc Sơn, Núi Alishan và dãy núi ven biển. Có tuyến đường "Leo núi kinh điển" với những ngọn núi cao, hoang dã, lại có tuyến đường "Du lịch trên núi" phù hợp cho người mới tham gia, cả trẻ và già. Dù bạn thích phiêu lưu thử thách hay đơn giản chỉ là tản bộ thư giãn, bạn đều có thể dễ dàng đi tới những khu rừng, khám phá những ngọn núi và thưởng ngoạn cảnh đẹp nhất ở Đài Loan.

## THÔNG TIN

Đơn xin tham quan vùng núi của khách du lịch nước ngoài ➡ Để thực hiện hoạt động leo núi tại một số tuyến đường của các công viên quốc gia, khu bảo tồn sinh thái hay khu bảo tồn thiên nhiên..., người tham gia phải xin giấy phép trước. Để biết chi tiết, vui lòng tham khảo "Mạng thông tin tổng hợp về đăng ký leo núi tại Đài Loan". (<https://mountain.cpami.gov.tw>)





## Con đường cá cổ Đài Bắc

“Con đường cá cổ” nằm trong dãy núi Kinh Thiên Cang của Công viên Quốc gia Dương Minh Sơn. Ngày nay, đây là con đường ngoại ô yêu thích của người dân Đài Bắc, nhưng đó là “Đại lộ Kim Bao Lí” vận chuyển vật tư, hàng hóa của hơn 200 năm trước. Từ đây, người xưa gánh cá, lưu huỳnh, đất sét, thuốc nhuộm màu lam, trà ... và thậm chí khênh cả kiệu cò dầu vượt núi băng rừng.

Trước khi mở đường quốc lộ Dương Kim vào năm 1958, “Con đường cá cổ” đóng vai trò là tuyến giao thông chính giữa Kim Bao Lí (Kim Sơn) và Sĩ Lâm. Ngoài việc vận chuyển cá mới đánh bắt, người qua lại tấp nập, nhộn nhịp, rất nhiều người đến đây để khai thác lưu huỳnh từ các hố dầu lớn. Vào thời điểm đó, tuyến đường dài 35,1 km, sau khi được phục hồi, con đường cổ chỉ còn 6,6 km. Hiện tại, chỉ còn thông đoạn từ Kinh Thiên Cang tới bãi đậu xe Thượng Hoàng Khê.



Miền Bắc Đài Loan có nhiều đồi núi, bao gồm dãy núi lửa Đại Đồn, dãy núi lửa Cơ Long, dãy núi Tuyết Sơn và phần phía bắc của dãy núi Trung ương. Trong đó, đoạn nổi tiếng nhất là “Cung đường Thánh Lăng (Holy Ridge) của Núi Tuyết Sơn”, kéo dài từ đỉnh Đại Bá đến đỉnh chính của Tuyết Sơn, với hơn 10 ngọn núi cao trên 3.100m, những rặng núi chót vót đứng sừng sững, vẽ nên đường chân trời mơ ước của những người yêu leo núi.

Đi một mạch 5 đến 7 ngày để hoàn thành cung đường Thánh Lăng là khá khó khăn, du khách được gợi ý nên bắt đầu từ những con đường mòn ngoại ô của Thành phố Đài Bắc, Tân Bắc và Nghi Lan. Dãy núi lửa Đại Đồn ở Công viên Quốc gia Dương Minh Sơn (Dương Minh Sơn) và dãy núi Thảo Sơn ở mũi đông bắc dẹt nên mạng lưới gần 100 con đường mòn gần gũi và dễ đi, hoặc những con đường mòn trăm tuổi do người xưa để lại, cũng có thể là những con đường mòn tựa núi vọng thủy với tầm nhìn khoáng đạt, mỗi con đường mang phong cách, đặc điểm riêng và dễ dàng leo lên đến đỉnh cho dù là với một du khách mới tập leo núi.

Hầu hết các con đường mòn trên núi ở phía bắc đều có hệ thống giao thông thuận tiện. Bạn có thể dễ dàng tìm tới bằng tàu hỏa hoặc xe buýt và thưởng ngoạn phong cảnh tuyệt đẹp trong chuyến du lịch nửa ngày với lịch trình từ 2 đến 3 tiếng. Ra khỏi thành phố và chọn khởi hành vào một buổi sáng đẹp trời thôi nào!

Du lịch trên những dãy núi lớn chính của Đài Loan

Lịch sử khai hoang của Đài Loan nhìn từ dãy núi lửa Đại Đồn (Datun) và dãy núi Tuyết Sơn (Xueshan)

KHU VỰC NÚI

PHÍA BẮC



Đồng cỏ Kinh Thiên Cang, nằm ở vị trí cao khoảng 760 mét so với mực nước biển, vốn là điểm cao nhất của con đường cổ. Từ chiếc cổng thành đã được cải tạo đi xuống phía dưới, các bậc đá dốc và hẹp, hai bên là màu trắng bàng bạc của cỏ lau mùa thu trải dài mênh mang, rập rờn như những con sóng trập trùng. Khi độ dốc giảm dần, con đường mòn chìm trong khu rừng rậm rạp, hai bên đường là những di tích người xưa đã từng khai phá, những bia đá, nhà máy khai thác lưu huỳnh, mỏ đá, khu dân cư và cây cầu Hứa Nhan được dựng lên để vận chuyển trà. Thực hiện một chuyến đi đến con đường cá cổ, giống như chúng ta đang đọc một quyển sách lịch sử hấp dẫn về sự phát triển của Đài Loan.



**THÔNG TIN**

- 🚗 Đi xe buýt thành phố Đài Bắc số 15, 108 đến bến Kinh Thiên Cang, xuất phát từ cổng thành đường Kim Bao Lí ở Kinh Thiên Cang; Hoặc đi xe buýt hoàng gia số 1717 đến ga cầu Hoàng Khê Tử, xuất phát từ lối vào của bãi đậu xe Thượng Hoàng Khê.
- 📍 Cổng thành phố của đường Kim Bao Lí → Cầu Hứa Nhan → Bãi đậu xe Thượng Hoàng Khê (Đường hai chiều)
- 📏 khoảng 2,5 km ⌚ khoảng 2 giờ xe



**Tản bộ trên thảo nguyên Kinh Thiên Cang**

Nơi đây có bầu trời xanh và những đám mây trắng nổi lên những cánh đồng cỏ bất tận, những chú trâu thông thả dạo bước. Khi thời tiết đẹp, nhìn ra xa bạn có thể thấy Kim Sơn trên bờ biển phía bắc, và Sĩ Lâm ở phía nam. Dạo bước trên con đường quanh co này, bạn dường như quên rằng mình đang ở trung tâm thành phố Đài Bắc.

Kinh Thiên Cang là vùng cao nguyên hình thành từ dung nham, nằm ở vị trí đón gió mùa đông bắc, cây cao rất khó sinh trưởng. Do địa hình bằng phẳng, thảm cỏ được trồng trong thời cai trị của Nhật Bản ở đây trở thành một nơi quan trọng để chăn thả gia súc, hiện nay vẫn có thể thấy những chú bò hoang.

**THÔNG TIN**

- 🚗 Đi xe buýt thành phố Đài Bắc số 15, 108 (Xe buýt công viên giải trí Dương Minh Sơn) đến bến Kinh Thiên Cang. 🏠 Số 246, Ngõ 101, Đường Tinh Sơn, Quận Sĩ Lâm, Thành phố Đài Bắc



**Điểm đến trên đường đi**





## Đường cái cổ ở huyện Nghi Lan

“Con Đường cái cổ” nằm lơ lửng ở phần cuối dãy núi Tuyết Sơn, trên con đường rải sỏi bằng phẳng và rộng lớn. Trong rừng, những dòng suối nhỏ róc rách, đem lại không khí mát mẻ. Đồng bằng Lan Dương và đảo Quy Sơn nằm cạnh nhau, tạo thành vùng “hậu hoa viên” đẹp nhất của vùng Tiều Khê, Nghi Lan.

Một trăm năm trước, giao thông giữa Đạm Thủy (Đài Bắc) và Kavalan (Nghi Lan) đều dựa vào “Con đường cổ Đạm-Lan” để băng rừng vượt núi. “Con đường cổ Đạm-Lan” được chia thành hai con đường phía bắc và phía nam, phía bắc là đường cái quan chính, do Dương Đình Lý mở trong thời Gia Khánh nhà Thanh. Con đường phía Nam được mở muộn hơn, vào thời điểm Hàm Phong, Đồng Trị nhà Thanh, khi những người nhập cư tới khai hoang ở vùng đất Bình Lâm. Trong thời cai trị của Nhật Bản, nó đã dần bị bỏ hoang do việc xây dựng đường cao tốc Bắc Nghi, hiện nay chỉ còn lại phần “Đường cổ” nhờ được bảo tồn.



phía Bắc

DU LỊCH TRÊN NHỮNG DÂY NÚI LỚN CHÍNH CỦA ĐÀI LOAN MOUNTAIN

DÂY NÚI TUYẾT SƠN







“Đường cổ” phức tạp lịch sử khai hoang nhiều gian khó ở phía đông Đài Loan. Nó từng là “Con đường ngựa gỗ” được người xưa dùng đường ray gỗ để vận chuyển gỗ, cũng là “Con đường lục quân” của cảnh sát cưỡi ngựa, pháo binh và xe cung cấp của quân đội Nhật Bản. Mặc dù hiện nay không còn nhìn thấy những dấu tích hoạt động của người xưa, nhưng thông qua các bảng chỉ dẫn, bạn vẫn có thể tưởng tượng các hầm khai thác gỗ, đồn cảnh sát Nhật Bản và phương thức vận chuyển gỗ.

Cửa phía bắc của đường cổ là Thạch Bài (Shi-pai), thuộc ranh giới của Đài Bắc và Nghi Lan, cửa phía nam là Ngũ Phong Kỳ (Wufengqi) của Tiêu Khê (Jiaoxi). Bước vào đường cổ từ hướng Thạch Bài, toàn bộ hành trình bằng phẳng và hơi dốc xuống. Những con đường mòn được cải tạo về mặt sinh thái giống như một lớp học sinh thái tự nhiên phong phú. Môi trường ẩm ướt và mưa nhiều tạo ra nhiều loại dương xỉ, hoa gừng dại, hoa dâm bụt, hoa anh đào núi, cỏ đuôi chó, đại đầu trà...Vượt qua thượng nguồn sông Hầu Động Khanh, nước rất trong và ngọt. Xưa kia nơi đây có hàng đàn khỉ sinh sống, cũng là nơi được cho rằng là nơi điểm huấn luyện trong núi của đội cảm tử Thần Phong, Nhật Bản.

Con đường cổ cách đó 3 đến 4 km có phong cảnh đẹp nhất. Nơi đây được xây một số đài ngắm cảnh. Mỗi hướng là một khung cảnh riêng biệt, đẹp đẽ khác nhau của vùng Lan Dương, truyền tải một câu chuyện truyền thuyết về vùng đồng bằng Lan Dương và đảo Quy Sơn.

#### THÔNG TIN

- 🚗 Cửa phía Bắc Thạch Bài: Không có phương tiện giao thông công cộng, bạn có thể tự lái xe qua đường cao tốc Bắc-Nghi hoặc bắt taxi tại trạm trung chuyển Tiêu Khê. Cửa phía nam Ngũ Phong Kỳ: Từ ga tàu hỏa hoặc trạm trung chuyển Tiêu Khê bắt xe buýt du lịch tuyến Tiêu Khê đến bến “Đường cổ”.
- 🚶 Cửa phía Bắc Công viên Thạch Bài → Vườn Thượng Tân → Bia đá Đường cổ → Miếu Sơn Thần → Cửa phía Nam Đường cổ (đường hai chiều)
- 🕒 khoảng 5 km 🕒 khoảng 3 giờ xe



**Điểm đến trên đường đi**

#### Ngâm suối nước nóng Tiêu Khê

Sau khi đổ mồ hôi trên núi, thích hợp nhất là ngâm tắm suối nước nóng để xoa tan mệt mỏi. Xã Tiêu Khê, Nghi Lan nổi tiếng với suối nước nóng, nhiệt độ nước khoảng 50 độ C. Nước suối ở đây là loại natri bicarbonate trong, không mùi và không vị. Tắm xong cho cảm giác da mịn, mềm và không dấp dính, được gọi là “Nước tắm người đẹp”, từ đời Thanh đã được xếp hạng là một trong “tám danh lam thắng cảnh ở Lan Dương” với tên gọi “Suối khoáng Thang Vi”. Có gần một trăm khách sạn suối nước nóng và phòng tắm công cộng ở phía trước ga tàu hỏa, tỏa ra bầu không khí nồng đậm của ngôi làng suối nước nóng. Nếu bạn mệt mỏi, bạn có thể đến Công viên suối nước nóng Thang Vi Cầu để ngâm chân và trải nghiệm cảm giác cá mắt xa thú vị.

#### THÔNG TIN

- 🚗 Đi tàu hỏa đến “Ga Tiêu Khê” Nghi Lan, hoặc đi xe khách Kavalan tại trạm trung chuyển Đài Bắc hoặc xe buýt Thủ đô tại tòa nhà chính quyền thành phố Đài Bắc.



phía Bắc

DU LỊCH TRÊN NHỮNG ĐÁY NÚI LỚN CHÍNH CỦA ĐÀI LOAN MOUNTAIN

ĐÁY NÚI TUYẾT SON



## Đỉnh phía bắc núi Hợp Hoan huyện Nam Đầu

Núi Hợp Hoan nằm ở ngã ba giao cắt giữa huyện Hoa Liên và huyện Nam Đầu, là điểm phân nguồn của sông Đại Giáp, Trọc Thủy và Lập Vụ ở Đài Loan. Ban đầu, nó là nơi săn bắn của dân tộc Atayal. Sau này, nhờ con đường quốc lộ chạy ngang miền Trung, nó trở thành điểm cao nhất trên đường quốc lộ ở Đài Loan. Dây núi Hợp Hoan gồm 7 ngọn núi cao hơn 3.000 mét. Bầu trời đầy sao không bị ô nhiễm ánh sáng đã được trao chứng nhận của “Công viên bóng tối quốc tế”. Luồng hàn lưu và sự ẩm ướt trong mùa đông khiến nơi đây có tuyết rơi, không gian trắng xóa trên núi chính là nơi nổi tiếng để ngắm tuyết.



ảnh /Cindy Lee



ảnh /Cindy Lee

Khu vực núi miền Trung bao gồm rìa của dãy núi Tuyết Sơn, đầu phía bắc của dãy núi Ngọc Sơn và cạnh chính của Dãy núi Trung Ương, tập trung nhiều ngọn núi cao trên 3.000 mét, nằm ở huyện Nam Đầu, trung tâm Đài Loan, được gọi là “đại bản doanh” của các hoạt động leo núi với những sườn núi “nguyên sơ nhất” của Đài Loan.

Đi trên con đường quốc lộ núi Hợp Hoan, được mệnh danh là “Con đường quốc lộ đẹp nhất Đài Loan”, đến vùng “xương sống” Đài Loan nằm giữa những đám mây bành bồng, đoạn ba ở phía bắc của Dãy núi Trung Ương chính là hàng rào phía đông của thị trấn Nhân Ái, huyện Nam Đầu. Dãy núi Hợp Hoan (Hehuan), Kỳ Lai (Qilai), nối liền Năng Cao và núi An Đông Quân, thể hiện địa thế núi cao chất ngất nối tiếp nhau, mây mù che phủ, có những con đường leo núi thích hợp cho những nhà leo núi điêu luyện, lại cũng có những con đường mòn có thể đi trong một ngày phù hợp cho cả người trẻ và già.

Xã Tín Nghĩa, Nam Đầu nằm trong phạm vi dãy núi Ngọc Sơn (Yushan). Xuất phát từ bộ lạc Đông Phố (Dongpu), đi dọc con đường Bát Thông Quan nằm vắt qua Dãy núi Trung Ương, hai bên đường phong cảnh tươi đẹp. Con đường này kết nối với những ngọn núi thuộc hàng cao và hiểm trở nhất Đài Loan như Bát Thông Quan (Batongguan), núi Tú Cô Loan (Xiuguluan), núi Mabolasi, v.v., đã chứng kiến câu chuyện đầy máu và nước mắt của người dân bản địa chống lại quân Nhật.

Du lịch trên những dãy núi lớn chính của Đài Loan

Dãy núi Hợp Hoan (Hehuan) và Ngọc Sơn (Yushan) -  
Áng thơ hùng tráng

KHU VỰC NÚI

MIỀN TRUNG





Hình ảnh /Cindy Lee

Đỉnh phía bắc của núi Hợp Hoan là một trong 100 đỉnh núi cao nhất (Bách Nhạc) ở Đài Loan với độ cao 3.422 mét, ngay tại điểm chuyển ngoặt sang phía bắc của sườn núi chính Dãy núi Trung Ương. Leo lên dọc theo đường vòng từ lối vào của ngọn núi sẽ càng ngày càng dốc. Từ tháng 5 đến tháng 6 hàng năm là mùa đổ tuyết đỏ nở rộ, tô điểm sắc màu cho đỉnh núi màu xanh ngọc. Một tấm gương phản chiếu khổng lồ được đặt gần đỉnh núi là điểm đánh dấu nổi bật nhất đỉnh phía Bắc. Từ đây phóng tầm mắt nhìn xa, tầm nhìn rộng, thảo nguyên mênh mông với loài trúc Ngọc Sơn mở ra trước mắt. Phần thưởng cho sự vất vả để lên đến đỉnh bắc núi Hợp Hoan là có thể ngắm toàn cảnh 360 độ, với tầm nhìn rộng là dãy núi Hợp Hoan, dãy núi Kỳ Lai, núi Nam Hồ và dãy núi Ngọc Sơn.

**THÔNG TIN**

- 🚗 Đạp xe khách Nam Đầu số 6658A tại Bãi đậu xe Thanh Cảnh (Cingjing) số 1, xuống tại bến "Tiểu Phong Khẩu (Xiaofengkou)"; hoặc từ lái xe đến bãi đậu xe của Trung tâm du khách Tiểu Phong Khẩu, đi bộ 100 mét đến lối vào leo núi.
- 👉 Lối vào leo núi Tiểu Phong Khẩu (Xiaofengkou) → Gương phản chiếu → Giao lộ Thiên Loan Trì (Tianluanchi) → Đỉnh bắc núi Hợp Hoan → Quay trở lại đường ban đầu.
- 🕒 2,2 km/một chiều. 🕒 khoảng 4 giờ cả đi và về.

**Nông trường Thanh Cảnh (Cingjing)**

Có không khí tươi mát với cỏ xanh, khí hậu ôn hòa dễ chịu, những ngôi nhà gỗ kiểu châu Âu nằm rải rác trên những vườn trà ven núi, Nông trường Thanh Cảnh, nằm ở độ cao 1.700 mét so với mực nước biển, là khu nghỉ mát mùa hè được ưa chuộng nhất. Ở đây, hoa đào nở vào đầu xuân, hoa cúc đại khoe sắc vào đầu hè, lá phong rực đỏ mỗi độ thu sang, mỗi mùa là một cảnh sắc, một vẻ đẹp riêng biệt.

Ngoài những chú cừu dễ thương trên thảo nguyên xanh, Nông trường mới mở thêm cầu đi bộ trên không với tổng chiều dài 2 km nằm len giữa những tán cây. Từ đây có thể nhìn ra dãy Kỳ Lai (Qilai) và Dãy núi Trung Ương với tầm nhìn hết sức khoáng đạt.

**THÔNG TIN**

- 🚗 Đạp xe khách Nam Đầu tại bến Can Thành (Gancheng) Đài Trung hoặc ga đường sắt cao tốc Đài Trung, xuống tại ga qua Phố Lí (Puli) đến Nông trường Thanh Cảnh. 🏠 Số 170, đường Nhân Hòa (Renhe), thị trấn Nhân Ái (Ren'ai), huyện Nam Đầu (Nantou). 🕒 8: 00-17: 00 (Nông trường Thanh Cảnh), 7: 30-17: 30 (đường đi bộ trên không).



ảnh /Cindy Lee



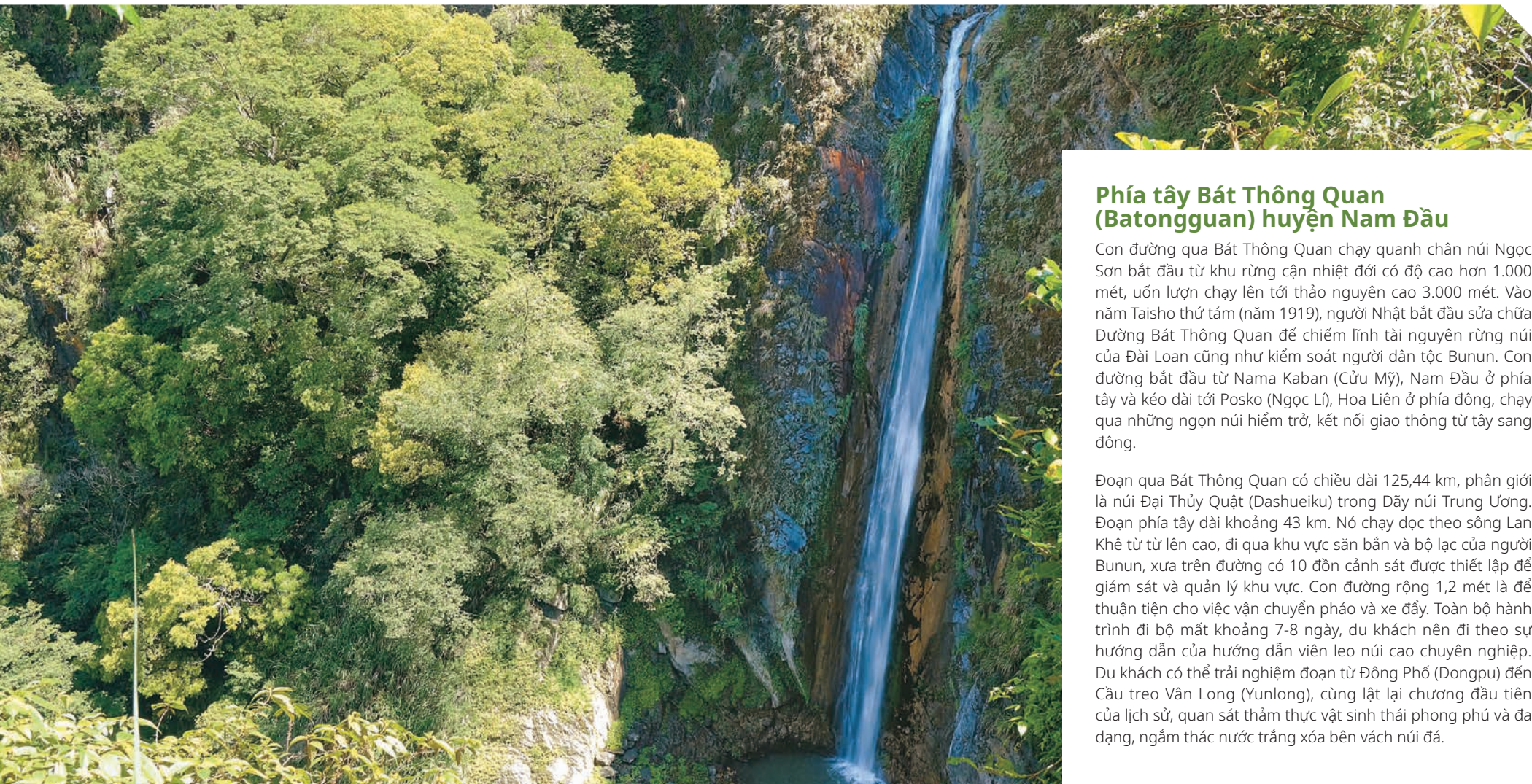
ảnh /Cindy Lee



ảnh /Cindy Lee

**Điểm đến trên đường đi**





## Phía tây Bát Thông Quan (Batongguan) huyện Nam Đầu

Con đường qua Bát Thông Quan chạy quanh chân núi Ngọc Sơn bắt đầu từ khu rừng cận nhiệt đới có độ cao hơn 1.000 mét, uốn lượn chạy lên tới thảo nguyên cao 3.000 mét. Vào năm Taisho thứ tám (năm 1919), người Nhật bắt đầu sửa chữa Đường Bát Thông Quan để chiếm lĩnh tài nguyên rừng núi của Đài Loan cũng như kiểm soát người dân tộc Bunun. Con đường bắt đầu từ Nama Kaban (Cửu Mỹ), Nam Đầu ở phía tây và kéo dài tới Posko (Ngọc Lí), Hoa Liên ở phía đông, chạy qua những ngọn núi hiểm trở, kết nối giao thông từ tây sang đông.

Đoạn qua Bát Thông Quan có chiều dài 125,44 km, phân giới là núi Đại Thủy Quật (Dashueiku) trong Dãy núi Trung Ương. Đoạn phía tây dài khoảng 43 km. Nó chạy dọc theo sông Lan Khê từ từ lên cao, đi qua khu vực săn bắn và bộ lạc của người Bunun, xưa trên đường có 10 đồn cảnh sát được thiết lập để giám sát và quản lý khu vực. Con đường rộng 1,2 mét là để thuận tiện cho việc vận chuyển pháo và xe đẩy. Toàn bộ hành trình đi bộ mất khoảng 7-8 ngày, du khách nên đi theo sự hướng dẫn của hướng dẫn viên leo núi cao chuyên nghiệp. Du khách có thể trải nghiệm đoạn từ Đông Phố (Dongpu) đến Cầu treo Vân Long (Yunlong), cùng lật lại chương đầu tiên của lịch sử, quan sát thảm thực vật sinh thái phong phú và đa dạng, ngấm thác nước trắng xóa bên vách núi đá.







**THÔNG TIN**

🚗 Đạp tàu hỏa tuyến Tập Tập (Jiji) Đài Loan đến ga Thủy Lý (Shuili), chuyển sang xe khách Viên Lâm (Yuanlin) số 6732, xuống tại bến Đông Phố (Dongpu) và đi bộ khoảng 800 mét là đến lối vào leo núi.  
 📍 Cổng lên núi của bộ lạc Đông Quang (Dongguang) → Đỉnh Ái Ngọc (Aiyuting) → Vách đá Phụ tử → Thác nước Vân Long (Yunlong)  
 → Quay về đường cũ  
 🕒 4 km một chiều ⌚ 5 giờ cả đi và về

Con đường trải nhựa dốc thẳng dẫn đến Đỉnh Ái Ngọc (Aiyuting), sau đó là một con đường mòn khá bằng phẳng trên núi. Vách đá Phụ tử đem đến cho chúng ta sự ngạc nhiên đầu tiên. Con đường mòn nằm trong vùng đứt gãy địa chất mỏng manh, đá đổ xuống cả một khu vực rộng lớn, dòng sông đầy cát sỏi cắt đứt khu rừng xanh tươi. Đi trên con đường mòn có rào chắn bảo hộ, chúng ta vẫn không khó để tưởng tượng sự nguy hiểm của vách đá Phụ tử xưa kia. Con đường mòn nằm sát những vết đứt gãy lộ thiên thẳng hướng lên trời, phía bên kia là thung lũng dốc đứng, với những người hơi nhất gan, hẳn chân tay đã bắt đầu run rẩy.

Điểm quay đầu tại thác Vân Long (Yunlong) là một thắng cảnh đặc trưng của Bát Thông Quan. Thác nước kiểu thung lũng treo ba tầng đổ thẳng vào vách đá, con đường mòn cổ xưa nằm giữa tầng trên và tầng giữa. Đứng nhìn từ cầu treo Vân Long, thác nước giống như một con rồng màu trắng bạc đang uốn lượn, vừa sinh động vừa đẹp đẽ. Cần lưu ý rằng cầu treo Vân Long sẽ nằm trong khu vực bảo vệ sinh thái, vì vậy bạn cần truy cập trang web của Công viên quốc gia Ngọc Sơn (Yushan) để đăng ký trước khi đến.



**Điểm đến trên đường đi**

**Bộ lạc Đông Phố (Dongpu)**

Bộ lạc Đông Phố nằm ở giao điểm của vết đứt gãy Shalixian và Shuilikeng. Các suối nước nóng trào ra từ vách đá, chất nước thuộc loại bicarbonate natri kiềm yếu, trong suốt, không mùi, có tác dụng chăm sóc làm mềm mịn da. Bộ lạc nằm trên núi với độ cao 1.120 mét so với mực nước biển. Không khí ở đây duy trì nhiệt độ 230C trong đêm mùa hè, vì vậy có thể tắm quanh năm.

Cây cầu treo Đông Phố dài 200 mét bắc qua thung lũng sông Bát Hạng (Baxiang). Hai chú lợn rừng nhỏ bằng đá đứng bảo vệ lối vào cầu treo. Dây cáp hình vòng cung tựa như một cây đàn hạc khổng lồ đang chơi khúc nhạc du dương đưa khách vào Bát Thông Quan. Đi qua cầu treo là tới khu vực Công viên Quốc gia Ngọc Sơn. Đối diện Bộ lạc Đông Quang (Dongguang) của dân tộc Bunun chính là điểm giao cắt của đường Thanh Cổ (Qinggu) và đường Nhật Việt Lĩnh (Riyueling).

**THÔNG TIN**

🚗 Đạp tàu hỏa Tập Tập (Jiji) Đài Loan đến ga Thủy Lý (Shuili), chuyển sang xe khách Viên Lâm (Yuanlin) số 6732 và xuống tại ga Đông Phố (Dongpu).





## Đường mòn Nhị Diên Bình (Eryanping), Quận Gia Nghĩa

Khích Đỉnh (Xiding) được mệnh danh là “Quê hương của mây và sương mù”. Đây vốn là khu vực sản bản của người dân tộc Tsou. Trong lịch sử khai hoang núi rừng ở Đài Loan thì phát triển kinh tế có liên quan đến ngành lâm nghiệp. Hiện nay, nơi đây chủ yếu dựa vào ngành trồng trà núi cao và lan hồ điệp. Tuy nhiên, hình ảnh mặt trời lặn và biển mây ở Nhị Diên Bình mới là lý do thực sự khiến du khách muốn dừng chân lại.



ảnh /Cindy Lee



ảnh /Cindy Lee

Nhắc “đến nhân vật chính” của núi phía nam, chính là nhắc đến Ngọc Sơn (Yushan), đỉnh núi cao nhất Đài Loan. Với hình ảnh sừng sững và chót vót, dãy núi đứng đường bệ như bậc đế vương, thu hút những người yêu núi rừng trên khắp thế giới không quản xa xôi đến đây chỉ để ngắm nhìn.

Trong đó, “ngôi sao” nổi tiếng nhất của dãy Ngọc Sơn chính là núi Alishan. Khu thắng cảnh quốc gia Alishan có quy mô rộng hết sức rộng lớn. Ngoài khu vực giải trí rừng rậm, còn có điểm ngắm mây Khích Đỉnh (Xiding) trên đường quốc lộ dọc núi, hồ Phấn Khởi (Fenchi), Làng Thụy Lý (Ruili), Thái Bình (Taiping) ở thị trấn Mai Sơn (Meishan), bộ lạc văn hóa Sơn Mỹ (Shanmei), Lý Giai (Lijia) và Đặc Phú Dã (Tefuye) của dân tộc Tsou. Có nhiều con đường mòn cho những chuyến đi bộ nửa ngày dễ dàng trong khu vực này. Thảm thực vật trong rừng thay đổi theo độ cao, rừng lá rộng và rừng tre phổ biến ở độ cao thấp, vườn chè bậc thang ở độ cao trung bình, độ cao trên trung bình là lãnh thổ của rừng linh sam và bách đỏ cổ thụ. Vào mùa thu và mùa đông thường hình thành biển mây, thác mây trong các thung lũng, tạo nên cảnh quan tráng lệ hiếm có.

Dãy núi Trung Ương kéo dài về phía nam đến đỉnh Nga Loan Tị ở Bình Đông (Pingtung) có dân tộc Rukai hùng cứ trên ngọn núi linh thiêng Taimu, bảo vệ vùng đất phía Nam. Ngoài ra, hãy thử đi dọc con đường cổ trăm tuổi Jinshuiying trải dài miền Nam Đài Loan theo hướng từ đông sang tây, hoặc đường cổ Alangyi, nơi có vẻ đẹp sơn thủy hữu tình, không chỉ để khám phá hệ sinh thái độc đáo của Đài Loan, mà còn giúp bạn hiểu thêm về lịch sử và văn hóa của đảo.

Du lịch trên những dãy núi lớn chính của Đài Loan

Nét đa dạng của dãy núi Alishan và phía nam Dây núi Trung Ương

KHU VỰC NÚI

PHÍA NAM



Đài quan sát ở lối vào có tầm nhìn rộng, trông ra dãy núi Ngọc Sơn và đường Alishan uốn lượn dưới chân núi. Đi dọc đường mòn, bước lên theo những bậc đá dưới bóng cây, nghe rừng tre lao xao, đi bộ qua bức tường dựng từ những tảng đá lớn của thôn Truyền Thuyết, những vườn trà bergamot phủ khắp những ngọn núi vẽ nên những vòng cung xanh đậm đều đặn, chỉ trong vòng 15 phút, phong cảnh đã đổi thay tới 3 lần.

Sau khi dừng chân ở trạm nghỉ đầu tiên là đến con đường lát gỗ, tầm nhìn trở nên sáng sủa hơn, cuối đường là đỉnh núi Nhị Diên Bình. Khi thời tiết trong lành, nhìn về phía tây có thể thấy đồng bằng Gia Nghĩa, đầm Nhân Nghĩa và hồ chứa nước Lan Đàm. Từ tháng 11 đến tháng 2, khi khối không khí lạnh tiến xuống phía nam là lúc dễ hình thành biển mây và thác mây nhất. Lúc chập tối là thời điểm đẹp nhất để ngắm mây. Khi màn đêm buông xuống, thành phố Gia Nghĩa được thấp sáng bởi hàng ngàn hàng vạn ngọn đèn, phản chiếu biển mây trắng trập trùng. Nếu may mắn, chúng ta còn có thể được chiêm ngưỡng ánh sáng lưu ly bảy sắc huyền ảo.



**THÔNG TIN**

🚗 Đi xe buýt "Du lịch Đài Loan dễ dàng tuyến Alishan" từ ga tàu cao tốc hoặc tàu hỏa Gia Nghĩa (Chiayi), xuống tại bến Nhị Diên Bình (Eryanping), đối diện của bến xe buýt là lối vào của đường mòn; hoặc đi bằng xe khách "Gia Nghĩa (Chiayi) - Hồ Phấn Khởi (Fenqihu)" hoặc " Gia Nghĩa (Chiayi)- Alishan ", xuống bến An Định (Anding).  
 📍 Lối vào km53,2 của Quốc lộ Alishan → Trạm nghỉ chân → Đài quan sát mây → vòng về đường cũ  
 🕒 1 km/một chiều 🕒 khoảng 1 giờ

**Khu giải trí rừng Alishan**

Dãy núi Alishan sản sinh nhiều cây bách đỏ và biển bách, từng là một trong ba lâm trường lớn nhất Đài Loan. Mặt trời mọc, biển mây, đường sắt, rừng và hoàng hôn là những cảnh đẹp không thể bỏ qua khi tới đây. Tại đài quan sát núi Ogasawara, bạn có thể thấy ánh sáng lấp lánh trải dài trên những ngọn núi, những đám mây vàng bay lượn giữa các thung lũng; Mùa xuân, hoa anh đào nở rộ vào đầu mùa xuân, lớp lớp sương mù giăng nhẹ, lãng mạn bao quanh nhà ga Chiêu Bình. Nếu bạn muốn tránh đám đông, hãy đi theo con đường sắt bỏ hoang tới gốc đại thụ Thủy Sơn, sải bước dưới cánh rừng tuyết tùng âm u tịch mịch, có lẽ đây chính là thời điểm quyến rũ nhất của Alishan.

**THÔNG TIN**

🚗 Đi xe buýt "Du lịch Đài Loan dễ dàng tuyến Alishan" từ ga tàu cao tốc hoặc tàu hỏa Gia Nghĩa (Chiayi), xuống tại bến Khu giải trí rừng Alishan; hoặc đón xe khách liên vận Gia Nghĩa tuyến Alishan tại Bến xe Gia Nghĩa. 📍 300 Đài tệ



**Điểm đến trên đường đi**





## Đường Alangyi ở huyện Bình Đông (Pingtung)

Không giống như những con đường mòn khác đi xuyên qua rừng và thảo nguyên, trải nghiệm đi trong ngày kết hợp giữa biển và đất liền là nét độc đáo của đường mòn cổ Alangyi. Với tuyến đường rải sỏi dọc bờ biển và tuyến đường cao dốc có thể xuyên qua rừng, khu vực xung quanh lưu giữ khu rừng nguyên sinh ven biển còn lại ít ỏi ở Đài Loan, giàu tính nhân văn và phong cảnh thiên nhiên hấp dẫn.


Con đường cổ Alangyi nằm giữa huyện Bình Đông(Pingtung) và huyện Đài Đông (Taitung), phía đông giáp Thái Bình Dương, chạy dọc theo phía đông nam Dãy núi Trung Ương là tuyến đường săn bắn và di cư của người bản địa và là nơi thám hiểm của các học giả phương Tây. Đây cũng là con đường khai hoang, đường hành quân của lính nhà Thanh, còn được gọi là “Con đường cổ Alangyi”, một phần của “Con đường Lăng Kiều-Ti Nam (nay là đoạn từ Hằng Xuân, Bình Đông đến Ti Nam, Đài Đông)” trong thời nhà Thanh.






Hầu hết các con đường mòn cổ xưa nằm trên bờ biển. Bước trên những viên đá cuội, chỉ có “Đoạn Húc Hải Núi Quan Âm Tị” gần như vuông góc với con dốc Hảo Hán dài 70 mét là đoạn khá khó đi. Nhìn lại từ trên đỉnh, khung cảnh đan xen giữa núi và biển thật tuyệt vời, từ những sườn núi thoải thoải tới rừng nguyên sinh giống như rừng mưa nhiệt đới, bao quanh bởi những cây dừa nhiệt đới và dương xỉ với nhiều loại côn trùng.

Chính phủ Đài Loan đã từng lên kế hoạch xây dựng đường cao tốc để lấp khoảng trống duy nhất trên con đường ven biển quanh đảo. Sau những cuộc phản đối từ các nhóm môi trường, họ đã quyết định đưa đường mòn cổ xưa vào “Khu bảo tồn thiên nhiên Mũi Húc Hải Quan Âm” để giữ lại hình ảnh bờ biển đá cảnh Nam Điền nguyên sơ và vẻ đẹp tự nhiên chưa từng bị con người tác động.



**THÔNG TIN**

- 📍 Nằm ở cuối tuyến đường Đài Loan số 26, từ làng Nam Điền, thị trấn Đạt Nhân, huyện Đài Đông đến bộ lạc Húc Hải, thị trấn Mẫu Đơn, huyện Bình Đông. Do sự bất tiện khi sử dụng phương tiện giao thông công cộng từ lối ra phía bắc và phía nam của con đường, nên bạn cần liên hệ với nhà điều hành xe địa phương hoặc tham gia một đoàn khách du lịch có hướng dẫn.
- ➡ Lối ra phía nam của con đường cổ → Quan Âm Tị → Bãi biển sỏi Nam Điền → Cửa ra biển sông Tháp Ngõa → Lối ra phía bắc của đường mòn cổ
- 📏 khoảng 8,4 km/hai chiều ⏱ 4 - 5 tiếng
- ⚠ Đăng ký vào núi: Một số đoạn đường thuộc Khu bảo tồn thiên nhiên Húc Hải Quan Âm Tị nên phải tuân theo các quy định liên quan. Trước khi khởi hành 8-30 ngày, bạn cần đăng ký vào trang web của Khu bảo tồn thiên nhiên Húc Hải Quan Âm Tị. Nhóm từ 3 người trở lên là có thể đăng ký, số lượng đăng ký cố định hàng ngày. Cứ 20 người trong nhóm cần thuê một hướng dẫn viên có trình độ tại địa phương. Để biết thông tin chi tiết, vui lòng truy cập trang web chính thức của điểm đến này.



**Điểm đến trên đường đi**

**Bộ lạc Húc Hải**

Ngôi làng nhỏ “tựa hướng biển” được đặt tên với ý nghĩa “Mặt trời mọc trên biển”. Dừng lại ở đây trước khi vào con đường cổ Alangyi, bạn có thể ngắm mình trong suối nước nóng Húc Hải vào ban đêm để trải nghiệm phong cách sống của bộ lạc Amis chất phác. Vào sáng sớm ngày hôm sau, hãy leo lên thảo nguyên Húc Hải với tầm nhìn rộng ra núi Mẫu Đơn Tị và chào đón ánh bình minh từ Thái Bình Dương. Nếu may mắn, bạn cũng có thể ngắm cảnh thấy mặt trời mọc từ từ giữa Đảo Lam (Landoa) và Đảo Lục (Ludao).

Đọc theo phía nam của quốc lộ Đài Loan số 26, sa mạc Cửu Bằng (Jiupeng) ở thị trấn Mãn Châu cũng rất đáng ghé thăm. Trầm tích ở cửa sông Cửu Bằng bị ảnh hưởng bởi gió mùa đông bắc và tạo thành một cảnh quan cồn cát ven biển dài vài km. Đây cũng rất thích hợp để trải nghiệm cảm giác phi xe Jeep trên cát.

**THÔNG TIN**


- 📍 Từ Hằng Xuân (Hengchun), đón xe khách Bình Đông (Pingtung) số 302 (các chuyến xe không nhiều).





## Đường mòn Bạch Dương huyện Hoa Liên

Con đường mòn Bạch Dương hình thành từ một sự bất ngờ thú vị. Ban đầu nó vốn là một con đường do Công ty Điện lực Đài Loan làm để phục vụ cho việc thi công dự án thủy điện Lập Vụ. Tuy nhiên, dự án đã bị chấm dứt do sự phản đối từ mọi tầng lớp vì nguy cơ phá hủy hệ sinh thái của Taroko. Năm 1986, Công viên quốc gia Taroko được hình thành, đường được sửa lại thành đường mòn tham quan. Toàn bộ con đường bằng phẳng dễ đi. Trên đường, có thể nghe thấy tiếng nước chảy róc rách, ngắm những tảng đá lạ mắt và băng qua 7 đường hầm, kích thích cảm giác khám phá của du khách.



Khu vực núi phía Đông Đài Loan được gọi là "Hậu sơn (dãy núi phía sau)" còn mang đầy nét hoang sơ nguyên thủy. Các dòng sông nước chảy xiết, cuộn cuộn. Hệ thực vật đa dạng, nhiều loại dương xỉ đua nhau mọc, nhiều lúc chiếm cả đường đi. Bên ngoài khu giải trí là thiên đường động vật, những khu rừng chưa bị ảnh hưởng bởi bàn tay của con người chính là nét quyến rũ của dãy núi phía đông Đài Loan này.

Sự hình thành núi đá phía đông dãy núi Trung Ương cũng là trang sử hình thành Đài Loan. Sự va chạm của mảng lục địa Philippines và Á-Âu đẩy đảo Đài Loan ra ngoài biển, các nếp gấp tạo ra dãy núi Trung Ương. Mặt đất bị đẩy lên cộng với hoạt động núi lửa tạo thành một dãy núi dài và hẹp ven biển. Hàng triệu năm xói mòn của nước và gió làm lớp đá cẩm thạch lộ ra, sự xâm thực thẳng khiến hẻm núi Taroko gần như thẳng đứng. Công viên quốc gia trải dài qua Hoa Liên (Hualien), Nam Đầu (Nantou) và Đài Trung (Taichung) với những ngọn núi cao chót vót trùng trùng điệp điệp. Từ đỉnh núi Nam Hồ đến vách đá Thanh Thủy (Qingshui), chênh lệch độ cao lên tới 3.742 mét. Khu vực này được quy hoạch nhiều đường mòn và các hoạt động leo núi với các cấp độ khác nhau.

Các dãy núi ven biển là thấp nhất trong năm dãy núi lớn, độ cao trung bình khoảng 1.000 mét, chiều dài 150 km và chiều rộng chỉ khoảng 10 km. Các dãy núi dài hẹp nằm sát bờ biển và kéo dài từ Hoa Liên đến Đài Đông, tạo thành vẻ đẹp hấp dẫn "tựa núi ngắm biển" của vùng bờ biển phía đông.

Du lịch trên những dãy núi lớn  
chính của Đài Loan

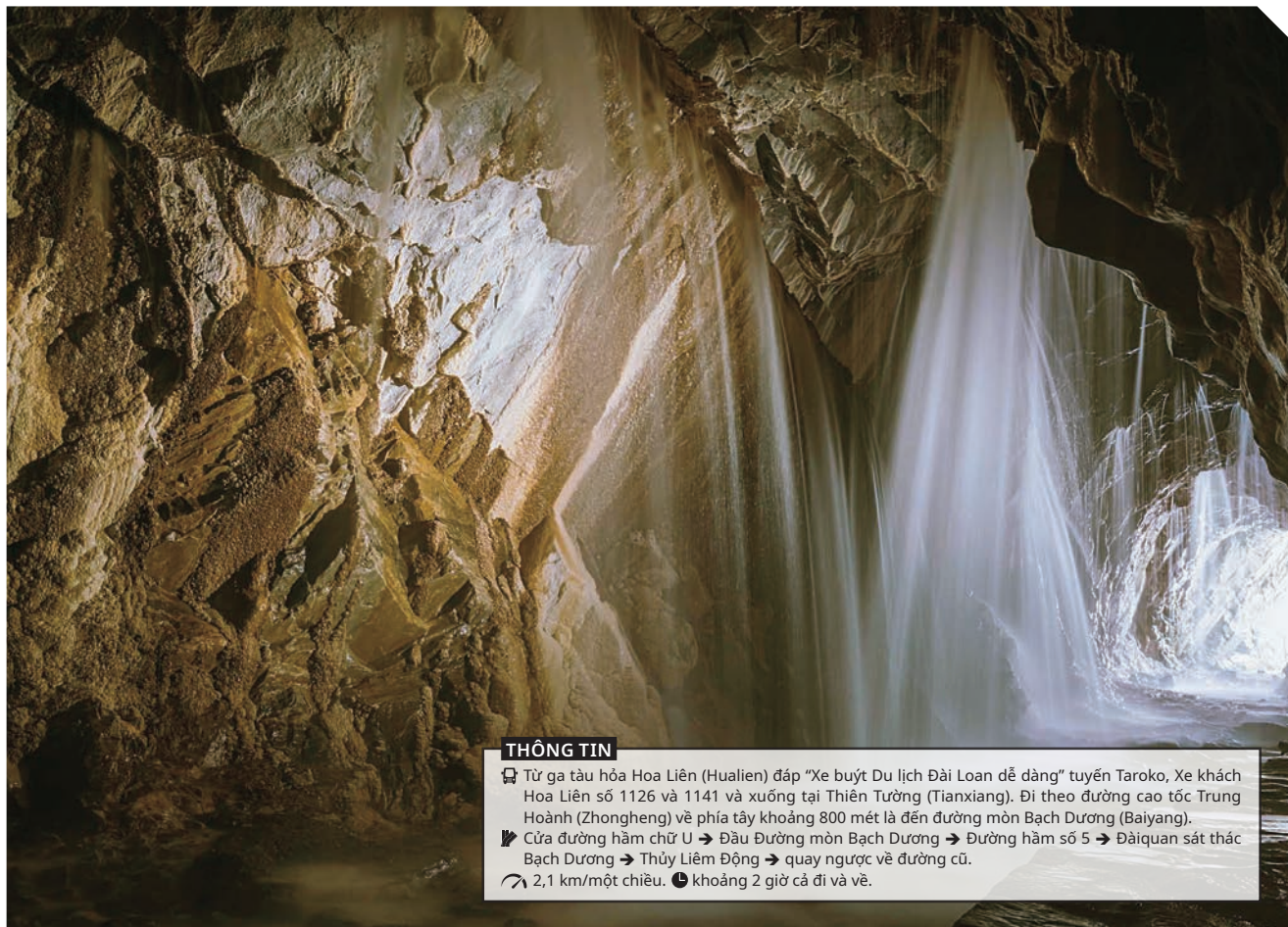
Những vùng nước hiểm trở của dãy núi Trung Ương

# KHU VỰC ĐÔNG PHÍA ĐÔNG



Sau khi ra khỏi đường hầm, khung cảnh đột nhiên mở rộng, những dòng nước xiết chảy xuyên qua các lớp đá cẩm thạch, tạo thành những vách đá cao chót vót với hoa văn và hình dạng khác nhau. Lối ra đường hầm thứ năm là nơi hợp lưu của sông Tací Jili và sông Sanzhan. Dòng chảy mạnh tạo ra địa hình “quanh co nước xiết” nổi tiếng. Ở phía bên kia là thác Bạch Dương thanh lịch và thơ mộng rơi từ đỉnh núi xuống, chia thành ba khúc và đổ xuống một hồ nước trong xanh. Sau đường hầm thứ bảy là điểm cuối cùng- Thủy Liêm Động. Du khách sẽ được chiêm ngưỡng cảnh tượng hoành tráng với bức rèm nước đổ từ trên đỉnh đường hầm xuống.

Trên đường đi có rất nhiều hang động và đá, nước bắn mạnh trong Thủy Liêm Động. Vì vậy, bạn nên mang theo áo mưa, đèn pin và mũ bảo hiểm tại trung tâm du khách để đảm bảo an toàn.



**THÔNG TIN**

🚗 Từ ga tàu hỏa Hoa Liên (Hualien) đáp “Xe buýt Du lịch Đài Loan dễ dàng” tuyến Taroko. Xe khách Hoa Liên số 1126 và 1141 và xuống tại Thiên Tường (Tianxiang). Đi theo đường cao tốc Trung Hoàn (Zhongheng) về phía tây khoảng 800 mét là đến đường mòn Bạch Dương (Baiyang).  
 📍 Cửa đường hầm chữ U → Đầu Đường mòn Bạch Dương → Đường hầm số 5 → Đài quan sát thác Bạch Dương → Thủy Liêm Động → quay ngược về đường cũ.  
 🕒 2,1 km/một chiều. 🕒 khoảng 2 giờ cả đi và về.

**Động Cửu Khúc**

Phần tinh túy nhất của Hẻm núi Taroko là đoạn hẻm núi hẹp nhất như đường Yển Tử Khẩu. Các vách núi thẳng đứng ở hai bên được bao bọc bởi dòng chảy sông Lạp Vụ (Liwu), xung quanh là vách đá, nhìn lên chỉ thấy một mảnh trời mỏng. Địa thế độc đáo và hiểm trở này khiến người chiêm ngưỡng không khỏi thốt lên trầm trồ.

Động Cửu Khúc vốn là một con đường cũ trên đường cao tốc Trung Hoàn, có cảnh quan đường hầm “Ngoằn ngoèo như ruột, khúc khuỷu như sông”. Chiều dài của con đường dài khoảng 700 mét và phải quay về theo đúng đường cũ. Giữa những khoảng tối sáng đan xen, du khách có thể ngắm nhìn những dấu vết địa hình đứt gãy, gập nếp hay các khớp trên vách đá.


**THÔNG TIN**

🚗 Đáp “Xe buýt Du lịch Đài Loan dễ dàng” tuyến Taroko và xuống tại ga “Động Cửu Khúc”. 🏠 Lối vào đường mòn nằm ở km173,7 của đường cao tốc Trung Hoàn (Zhongheng), phía tây đường hầm Động Cửu Khúc.



**Điểm đến trên đường đi**





## Đường mòn Walami ở huyện Hoa Liên

“Malavi” trong tiếng dân tộc Bunun có nghĩa là “Come with me”, phát âm gần với từ “Wara-bi” (dương xỉ) trong tiếng Nhật. Người Nhật thường dùng để chỉ trạm đóng quân Walami được bao quanh bởi dương xỉ, vì vậy đường mòn Walami có chứa hàm nghĩa “Theo tôi về với quê hương dương xỉ.”

Đường mòn Walami nằm phía đông của đèo Bát Thông Quan được khai phá trong thời Nhật Bản cai trị. Nó chạy dọc theo bờ phía nam sông Lakulaku và lên cao dần với độ cao 600 - 1060 mét. Đoạn từ cửa lên núi Nam An đến núi Walami bằng phẳng dễ đi và qua 5 cây cầu treo. Đường đi mát mẻ và dễ chịu dưới những tán rừng xanh tươi. Các loài thực vật phong phú tạo ra một vương quốc xanh kỳ ảo. Khu rừng ở độ cao trung bình tạo nên môi trường sống tốt nhất cho động vật hoang dã. Du khách dễ dàng gặp các loại động vật như mang Reevesu, ếch *Odorrana swinhoana*, khỉ Đài Loan và Sơn dương Đài Loan trên đường mòn. Nếu bạn may mắn, bạn thậm chí có thể nhìn thấy gấu đen Đài Loan.






Người Nhật xây dựng Đèo Bát Thông Quan chủ yếu cho các chức năng quân sự, cách mỗi 4 đến 5 km lại đặt một đồn cảnh sát để theo dõi dân tộc Bunun dững cảm và hiếu chiến. Tuy nhiên, quãng đường từ đây tới đường mòn Walami cách đó khoảng 14 km lại có tới 5 đồn cảnh sát là Sơn Phong, Giai Tâm, Hoàng Ma, Kexipana và Walami, cho thấy mối quan hệ căng thẳng giữa người Nhật và Bunun vào thời điểm đó. Sau khi quân đội Nhật giải tán, đồn cảnh sát bị phá hủy, cột gỗ, dầm móng đều bị chuyển đi, chỉ những bậc đá trước đồn Giai Tâm và những rặng đá bên lề đường sót lại thành những dấu tích lịch sử.

Hành trình được đề xuất là đi bộ tới Giai Tâm rồi vòng trở lại, tận hưởng làn nước mát lạnh của thác nước trên núi và trải nghiệm cây cầu treo lơ lửng. Nếu bạn có thể lực tốt, bạn có thể tiếp tục đến Nhà trên núi Walami và bước vào thế giới bị thống trị bởi dương xỉ. Trên đường đi, bạn có thể thấy Đài tưởng niệm Kexipanan, nơi đã chứng kiến trận chiến khốc liệt giữa người dân tộc Bunun và cảnh sát Nhật Bản.

**THÔNG TIN**


- 📍 Từ thành phố Ngọc Lý (Yuli) huyện Hoa Liên lái xe dọc theo quốc lộ số 30, đến Trung tâm Du khách Nam An (Nan'an) thuộc Ban Quản lý Vườn Quốc gia Ngọc Sơn, đi tiếp khoảng 6 km đến cuối đường (khoảng 20 phút lái xe); hoặc đi taxi từ ga Ngọc Lý đến cửa lên núi, xe một chiều khoảng 350 nhân dân tệ.
- 👉 Cửa lên núi Nam An → Thác Sơn Phong → Giai Tâm → Hoàng Ma → Nhà trên núi Walami → Quay lại đường cũ
- 🕒 14 km/một chiều 🕒 Khoảng 4 - 5 giờ từ cửa lên núi đến Giai Tâm, 6 - 7 giờ đến Nhà Walami, nên sắp xếp một chuyến đi hai ngày một đêm.
- ⚠️ Lưu ý: Từ Giai Tâm đi vào là khu vực bảo tồn sinh thái, nên phải vào trang web Công viên quốc gia Ngọc Sơn đăng ký vào tham quan và cắm trại trước.



ảnh /Cindy Lee



ảnh /Cindy Lee



ảnh /Cindy Lee

**Điểm đến trên đường đi**

**Suối nước nóng An Thông (Antong)**

Suối nước nóng An Thông là một địa điểm suối nước nóng nổi tiếng từ thời Nhật Bản. Đây là một trong tám danh lam thắng cảnh ở Hoa Liên với tên gọi "Suối nước nóng An Thông". Suối nước nóng An Thông là loại clorua sunfat kiềm nhẹ, nhiệt độ nước khoảng 66 độ, nước gần như trong suốt. Sau khi tiếp xúc với không khí một thời gian, nó bị oxy hóa nhẹ thành màu trắng đục.

Có rất nhiều phòng tắm suối nước nóng và khách sạn trong khu vực này. Lâu đời nhất là Anton Hot Spring Hotel, thừa hưởng Nhà tắm công cộng Ngọc Lý từ thời Nhật Bản đô hộ. Nó vẫn giữ các nhà gỗ và phòng Tatami kiểu Nhật Bản, toát lên hương vị cổ xưa.

**THÔNG TIN**

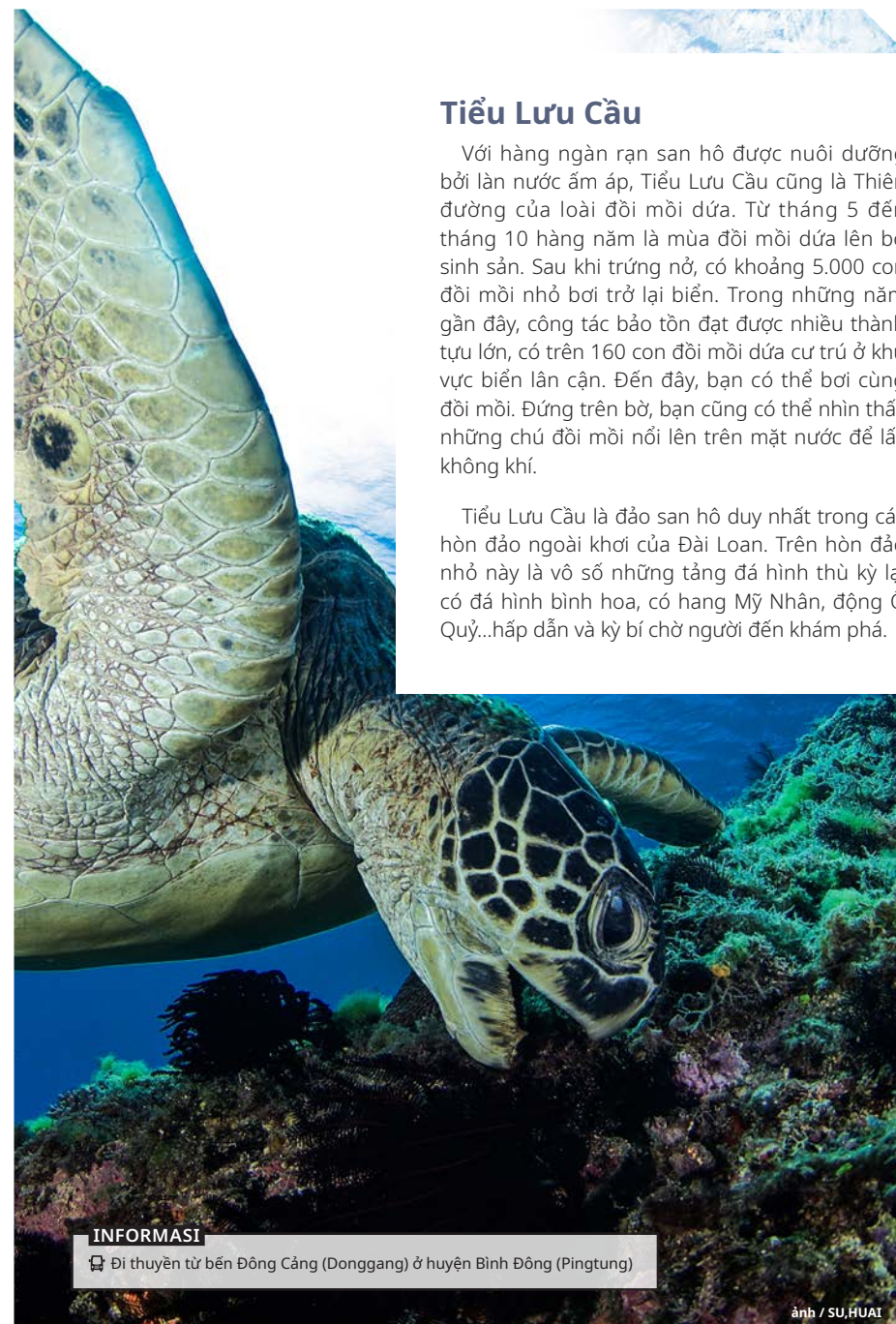
- 📍 Đi quốc lộ số 11, đến km96 chuyển sang quốc lộ số 30, đi tầm 8 km, cách thị trấn Ngọc Lý khoảng 20 phút lái xe.



## Tiểu Lưu Cầu

Với hàng ngàn rạn san hô được nuôi dưỡng bởi làn nước ấm áp, Tiểu Lưu Cầu cũng là Thiên đường của loài đồi mồi dứa. Từ tháng 5 đến tháng 10 hàng năm là mùa đồi mồi dứa lên bờ sinh sản. Sau khi trứng nở, có khoảng 5.000 con đồi mồi nhỏ rơi trở lại biển. Trong những năm gần đây, công tác bảo tồn đạt được nhiều thành tựu lớn, có trên 160 con đồi mồi dứa cư trú ở khu vực biển lân cận. Đến đây, bạn có thể bơi cùng đồi mồi. Đứng trên bờ, bạn cũng có thể nhìn thấy những chú đồi mồi nổi lên trên mặt nước để lấy không khí.

Tiểu Lưu Cầu là đảo san hô duy nhất trong các hòn đảo ngoài khơi của Đài Loan. Trên hòn đảo nhỏ này là vô số những tảng đá hình thù kỳ lạ, có đá hình bình hoa, có dạng Mỹ Nhân, động Ô Quỷ...hấp dẫn và kỳ bí chờ người đến khám phá.



### INFORMASI

🚢 Đi thuyền từ bến Đông Cảng (Donggang) ở huyện Bình Đông (Pingtung)

ảnh / SU,HUAI

Du lịch trên những dãy núi lớn chính của Đài Loan



Cảnh quan sinh thái đảo nhỏ hấp dẫn

Các hòn đảo ngoài khơi của Đài Loan có cảnh quan địa chất đa dạng, môi trường sinh thái độc đáo và lịch sử văn hóa phong phú. Nào hãy bật "Chế độ nghỉ mát" và du ngoạn một loạt các đảo nhỏ, để cảm nhận một Đài Loan khác lạ!

# QUẦN ĐẢO

# NGOÀI KHƠI



## Cá chuồn và thuyền ghép gỗ

Cá chuồn là một trong những thực phẩm quan trọng của người Tao, từ tháng 3 đến tháng 6 hàng năm là mùa cá chuồn, người Tao sẽ tổ chức “Lễ gọi cá” để thông báo bắt đầu mùa cá. Khi đến đảo Lan vào thời điểm này, bạn sẽ thấy trước mỗi ngôi nhà đều treo phơi cá chuồn. Một nét đẹp khác của đảo Lan là thuyền ghép gỗ. Chiếc thuyền có hình dáng đẹp mắt này là một công cụ sinh kế quan trọng, là đạo cụ trong các nghi lễ, đồng thời là biểu tượng cho địa vị xã hội của người Tao.

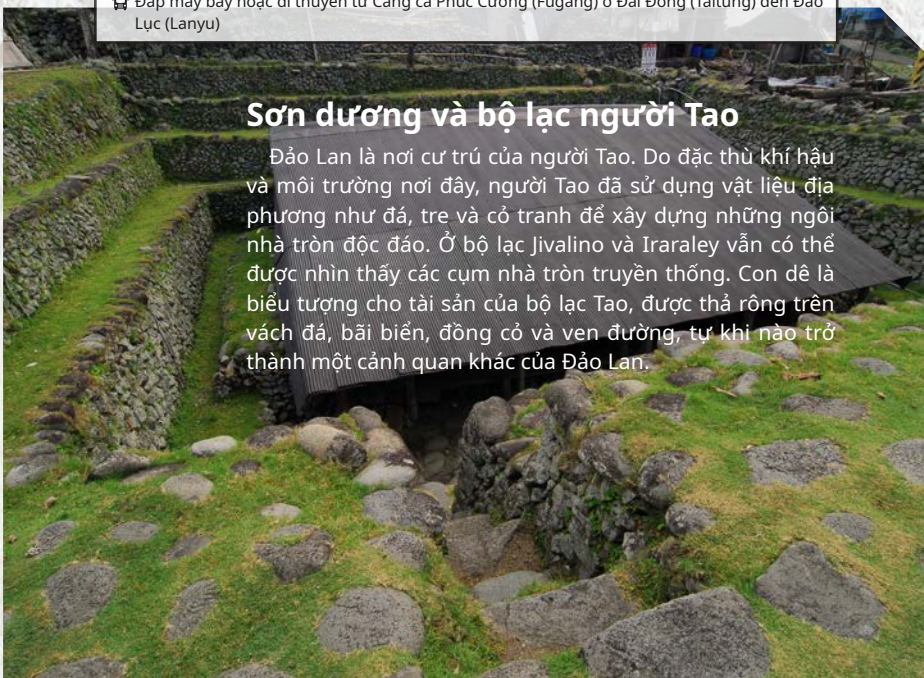


### THÔNG TIN

✈️ Đáp máy bay hoặc đi thuyền từ Cảng cá Phúc Cường (Fugang) ở Đài Đông (Taitung) đến Đảo Lục (Lanyu)

## Sơn dương và bộ lạc người Tao

Đảo Lan là nơi cư trú của người Tao. Do đặc thù khí hậu và môi trường nơi đây, người Tao đã sử dụng vật liệu địa phương như đá, tre và cỏ tranh để xây dựng những ngôi nhà tròn độc đáo. Ở bộ lạc Jivalino và Iraraley vẫn có thể được nhìn thấy các cụm nhà tròn truyền thống. Con dê là biểu tượng cho tài sản của bộ lạc Tao, được thả rông trên vách đá, bãi biển, đồng cỏ và ven đường, tự khi nào trở thành một cảnh quan khác của Đảo Lan.



## Đá hình chó xù và người đẹp đang ngủ

Từ Hải Sâm Bình nhìn ra xa, có thể thấy cảnh quan độc đáo bờ biển phía đông Đảo Lục hình thành từ hoạt động núi lửa phun trào và sự xâm thực của nước biển. Hai tảng đá khổng lồ trông tựa hình chú chó xù đang canh giữ cho người đẹp say giấc ngủ. Tương truyền họ là một cặp vợ chồng, do đắc tội với thần tiên nên bị biến thành đá.



### THÔNG TIN

✈️ Đáp máy bay hoặc tàu đến Đảo Lục, thuê xe máy đi khoảng 19 phút là tới.

## Hươu sao

Đảo Lục trước đây còn được gọi là “Đảo Lộc (hươu)” vì nuôi hươu sao là nguồn kinh tế chính của đảo. Sau khi trào lưu nuôi hươu lắng xuống, hươu sao được thả vào rừng. Nếu đi dạo ban đêm, có thể bạn sẽ may mắn nhìn thấy những chú hươu sao hoang dã. Giờ đây, công viên sinh thái hươu sao mới được xây dựng đã cho bạn cơ hội tiếp cận dễ dàng hơn với hươu sao, thậm chí còn có thể tiếp xúc với những chú hươu con.



### THÔNG TIN

🏠 Số 201, Thảo Sơn (Cao Shan), làng Công Quán (Gong Quan), xã Đảo Lục (Lyudao), huyện Đài Đông (Taitung) ☎️ (089)672-510 ✈️ Đáp máy bay hoặc thuyền đến Đảo Lục, thuê xe máy đi khoảng 13 phút là đến.

## Núi Đầu trâu

Núi Đầu trâu là một mũi đất ba mặt giáp biển, nhìn từ Công viên Tưởng niệm Nhân quyền, núi có hình dáng giống như một con trâu già nhàn nhã nằm trên bờ biển. Đỉnh núi là một đồng cỏ nhấp nhô, trâu bò và cừu thông dong gặm cỏ, có góc nhìn 360 độ, thích hợp để ngắm biển và ngắm cảnh hoàng hôn.



### THÔNG TIN

✈️ Đáp máy bay hoặc thuyền đến Đảo Lục, thuê xe máy đi khoảng 19 phút là đến.

## Suối nước nóng Triều Nhật (Asahi)

Suối nước nóng Triều Nhật là suối nước nóng hiếm hoi dưới biển, chỉ có ở ba hòn đảo trên thế giới là Đảo Lục, miền bắc Italy và Kyushu, Nhật Bản. Nó nằm trong vùng gian triều trên bờ biển phía đông nam Đảo Lục. Dòng suối khoáng lưu huỳnh mang vị mặn của nước biển, có tác dụng điều trị rất tốt. Tới đây, bạn có thể ngắm những ngôi sao và lắng nghe tiếng sóng ban đêm, đón ánh bình minh vào sáng sớm. Nước suối thay đổi nhiệt độ theo dòng nước và thủy triều, tạo thành phòng xông hơi tự nhiên.



### THÔNG TIN

🏠 Số 167, đường suối nước nóng, xã Đảo Lục, huyện Đài Đông (Taitung) ☎️ (089)671-113 ✈️ Đáp máy bay hoặc thuyền đến Đảo Lục, thuê xe máy đi khoảng 20 phút là tới.




## Đá Bazan

Bành Hồ là “quê hương của đá bazan”, có 90 hòn đảo lớn nhỏ cấu thành chủ yếu từ dung nham đá bazan. Trong số đó, vách đá bazan hình lá cây ở xã Tây Tự (Xiyu) là nổi tiếng nhất. Những cột đá hình lục giác thẳng đứng phân biệt từng lớp rõ ràng, sừng sững bên bờ biển. Sau cơn mưa lớn, hồ nước nhỏ phía trước vách đá long lanh phản chiếu sự trắng lệt của đá bazan, tạo nên vẻ đẹp say lòng người.

### THÔNG TIN

🏠 Số 10, làng Trì Đông (Chidong), xã Tây Tự (Xiyu), huyện Bành Hồ 🚗 Đáp máy bay đến Sân bay Mã Công (Magong), chuyển sang xe buýt “Du lịch Đài Loan dễ dàng” tuyến Ma Cung (Magong)-Bắc Hoàn (Beihuan) đến bến Vách đá hình lá, thuê xe đi khoảng 40 phút là tới.



## Lặn biển

Ngoài những bãi biển cát trắng mịn, thế giới dưới nước ở Bành Hồ còn hấp dẫn hơn. Thế giới đại dương qua chiếc mặt nạ có màu xanh trong, mặt trời chiếu rọi khiến những rạn san hô càng huyền ảo, những đàn cá đầy màu sắc thong thả bơi. Phải xuống biển mới thấy hết sự quyến rũ biển của Bành Hồ.

### THÔNG TIN

🏠 Vùng biển gần đảo Bành Hồ

## Bẫy bắt cá hình trái tim đôi

Bẫy đá bắt cá là biểu hiện sự khôn ngoan của người xưa. Trong vùng gian triều (khu vực ngập khi triều cao, lộ ra khi triều thấp), những bẫy đá được tạo ra từ đá bazan và san hô xếp chồng lên nhau, chúng được thiết kế để tận dụng lúc thủy triều lên và xuống. Bành Hồ có rất nhiều bẫy cá như vậy còn lại cho đến nay, trong đó bẫy cá hình trái tim đôi là được lưu lại hoàn thiện nhất. Với tạo hình lãng mạn như vậy, bẫy cá trái tim đôi đã trở thành một điểm đến tiêu biểu. Chỉ khi nước thủy triều rút xuống, ta mới có thể nhìn thấy hình dáng toàn vẹn của bẫy cá này.

### THÔNG TIN

🏠 Làng Thất Mỹ (Qimei), huyện Bành Hồ (Penghu) 🚗 Đáp máy bay đến sân bay Thất Mỹ (Qimei)

## Núi Khuê Bích (Kueibi) ở Bắc Liêu (Beiliao)

Hòn đảo không người ở mang tên “Xích Tự” nằm đối diện với Núi Khuê Bích (Kueibi) qua quãng biển rộng 300 mét. Khi nước thủy triều rút xuống, một con đường đầy sỏi hình chữ S từ từ nổi lên trên mặt biển, mặt đường dần mở rộng rẽ nước biển sang hai bên, điệu kỳ như câu chuyện Moses rẽ nước Biển Đỏ.

### THÔNG TIN

🏠 Làng Bắc Liêu (Beiliao), thị trấn Hồ Tây (Huxi), huyện Bành Hồ (Penghu) 🚗 Đáp máy bay đến Sân bay Mã Công (Magong), thuê xe đi khoảng 20 phút là đến.



## Ngắm chim

Kim Môn nằm trong khu vực các loài chim di cư phải đi qua. Lúa mì và cao lương trên đồng ruộng, cá, tôm và động vật nhuyễn thể trong vùng gian triều đem đến nguồn thức ăn phong phú, là nơi phù hợp cho chim dừng nghỉ. Ở mỗi nơi, bạn có thể ngắm các loại chim khác nhau. Từ Hồ (Cihu), hồ chứa nước Kim Sa (Jinsha), Thái Hồ (Taihu) và cửa sông Ngô Giang (Wujiang) là những khu vực thích hợp để ngắm chim.

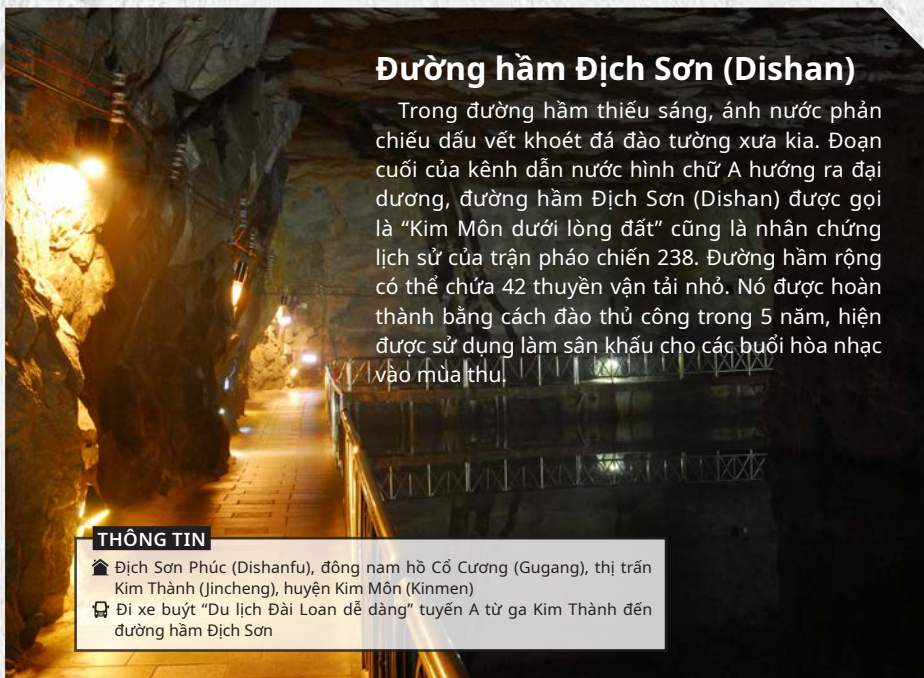


### THÔNG TIN

✈️ Đáp máy bay đến Sân bay Kim Môn (Kinmen)

## Đường hầm Địch Sơn (Dishan)

Trong đường hầm thiếu sáng, ánh nước phản chiếu dấu vết khoét đá đào tường xưa kia. Đoạn cuối của kênh dẫn nước hình chữ A hướng ra đại dương, đường hầm Địch Sơn (Dishan) được gọi là "Kim Môn dưới lòng đất" cũng là nhân chứng lịch sử của trận pháo chiến 238. Đường hầm rộng có thể chứa 42 thuyền vận tải nhỏ. Nó được hoàn thành bằng cách đào thủ công trong 5 năm, hiện được sử dụng làm sân khấu cho các buổi hòa nhạc vào mùa thu.



### THÔNG TIN

🏠 Địch Sơn Phúc (Dishanfu), đông nam hồ Cổ Cương (Gugang), thị trấn Kim Thành (Jincheng), huyện Kim Môn (Kinmen)  
 🚗 Đi xe buýt "Du lịch Đài Loan dễ dàng" tuyến A từ ga Kim Thành đến đường hầm Địch Sơn

## Nước mắt xanh

Vào các đêm từ tháng 3 đến tháng 9, ánh sáng không bị ô nhiễm, bờ biển Mã Tổ xuất hiện luồng ánh sáng xanh mờ màng huyền ảo, dập dềnh theo những con sóng vỗ, lấp lánh trong đêm. Hiện tượng này sản sinh từ một loài tảo đơn bào, khi bị tác động bởi sóng và gió tự nhiên thì phát ra ánh sáng huỳnh quang màu xanh nhạt, tạo nên một kỳ quan độc đáo theo mùa nhất định.



### THÔNG TIN

🏠 Bờ biển và bãi biển đảo Mã Tổ

ảnh / LI, GUO-MING

## Bộ lạc Cần Bích (Qinbi)

Thôn Cần Bích là khu nhà cổ còn nguyên vẹn nhất ở Mã Tổ. Ngôi nhà hai tầng vuông vẫn dựng từ đá granit vẫn giữ lại những dấu tích từ thời là chiến địa. Những ngôi nhà theo phong cách Phúc Kiến được xây dựng trên núi, những mái ngói đỏ nhấp nhô dường như nối liền với đại dương xanh, toát lên phong cách của một "Địa Trung Hải phương Đông".



### THÔNG TIN

✈️ Đáp máy bay đến Sân bay Bắc Can (Beigan) và chuyển sang xe buýt đến Ga Qinbi



# GIỚI THIỆU KHÁCH SẠN, NHÀ HÀNG VÀ CÁC CỬA HÀNG

## Đào Viên

China Airlines P73

## Huyện Nghi Lan

Công viên Nghi Lan-Trung tâm Nghệ thuật Truyền thống Quốc gia Nghi Lan P74

## Đài Trung

Khu nghỉ dưỡng Lệ Bảo P75

### NHỮNG ĐIỀU CẦN CHÚ Ý

- ☞ Giá phòng và đồ ăn đã bao gồm 5% thuế, nhưng phải tính thêm 10% phí dịch vụ.
- ☞ Giờ trả phòng là trước 12h trưa.
- ☞ Cuốn sách này được xuất bản dựa trên thông tin cập nhật đến tháng 12 năm 2019. Giá bán có thể thay đổi mà không cần thông báo trước.

To New Horizons




Celebrating China Airlines' 60th anniversary

60<sup>th</sup> Anniversary



For six decades, China Airlines has provided world-class service from jetway to jet stream. Our next 60 years will be defined by truly transcendent travel experiences.







### TICKET PRICE NT\$

Ticket type	Ticket Prices NT\$	Senior Tickets
Regular Tickets	150/per person 350/one year	General tourists
Discount Tickets	120/per person	Children ages 6-12 (with identification), students (with student identity card)
Residential fare	100/per person 250/one year	Yilan County locals (with ID card)
Senior Tickets	75/per person 100/one year	Seniors age 65 and above (with identity card)
Free Admission	children (height under 115 cm or under age 6), disabled persons and one necessary escorting companion (with certification)	



## Công viên Nghi Lan-Trung tâm Nghệ thuật Truyền thống Quốc gia Nghi Lan

Found in Wujie Township, Yilan County, The National Center for Traditional Arts (NCFTA) Yilan Park has become a landmark on the Langyang Plain, and is a distinctive window to Taiwanese culture. Located on the bank of Dongshang River near where it meets the ocean, the Center is comprised of 24 hectares which are designed to promote historical arts, theater, music, dances and aerobatics. The whole complex, with its traditional red-brick walls and black tiles, will whisk you away to an earlier time, and a dynamic reconstruction of Taiwan's folk culture will emerge before you at every turn.

The NCFTA Yilan Park is a dynamic museum; we bring traditional arts into everyday life, and remind the people of traditional arts in their everyday life. Let us together, light up a SUNMAKE lifestyle of goodness and beauty.



SUNMAKE CULTURES FOUNDATION



WEBSITE



FB



LINE

### THÔNG TIN

📍 No. 201, Sec. 2, Wubin Rd., Wujie Township, Yilan County 26841 📞 +886-3-9508859  
<http://www.px-sunmake.org.tw> ✉ pxsunmake@gmail.com

### Số phòng: 272


Loại Phòng	NT\$
Phòng gia đình	9,800+10%
Phòng gia đình kiểu Nhật	10,800+10%

Với nhiều sự lựa chọn, vui lòng truy cập trang web

Phòng hợp	NT\$
Phòng hợp có sức chứa 20-1500 người	Tối thiểu 12,000+10%

## Khu nghỉ dưỡng Lệ Bảo

"Khu giải trí nghỉ dưỡng Lệ Bảo (Lihpao Land)" nằm ở Đài Trung, là công viên nghỉ dưỡng lớn nhất Đài Loan. Ở đây có hai công viên chủ đề là Công viên nước Malawan và Công viên trên cạn Khám phá thế giới. Từ đây, có thể đi bộ đến khách sạn Fullon và Libao outlet mall lớn nhất ở khu vực miền Trung. Đu quay khổng lồ Sky dream của Lihpao Land nằm trong 10 đu quay hàng đầu thế giới. Muốn trải nghiệm sự kích thích của tốc độ, quý khách có thể tham gia tàu lượn siêu tốc, tham quan trường đua xe quốc tế... Khu nghỉ dưỡng Lihpao Land cung cấp xe buýt đưa đón miễn phí từ ga tàu cao tốc Đài Trung và thành phố Đài Trung. Bạn có thể dễ dàng tận hưởng kỳ nghỉ tuyệt vời nơi đây!



### THÔNG TIN

📍 No. 8, Fullon Rd., Houli Dist., Taichung City 42145 📞 +886-4-2558-2459 🌐 <https://www.lihpaoresort.com/LihpaolandApp/>  
 ✉ info\_1@lihpaoland.com.tw



# Appendix

## CÁC SỐ ĐIỆN THOẠI HỮU ÍCH

### Hỗ trợ trực tiếp & thông tin chung

Cuộc gọi nội địa 📞 104  
Gọi đường dài 📞 105  
Nói tiếng Anh 🗣️ 106  
Gọi quốc tế 🌐 100  
Đường dây nóng dịch vụ cộng đồng quốc tế 📞 0800-024-111  
Sở Cảnh sát Thành phố Đài Bắc - Trám dịch vụ đối ngoại 📞 886-2-2556-6007  
Bộ Ngoại giao, MOFA 📞 886-2-2348-2999  
Cục Lãnh sự, MOFA 📞 886-2-2343-2888  
Văn phòng miền Trung Đài Loan, MOFA 📞 886-4-2251-0799  
Văn phòng miền Nam Đài Loan, MOFA 📞 886-7-211-0605  
Văn phòng miền Đông Đài Loan, MOFA 📞 886-3-833-1041

### THÔNG TIN DU LỊCH

Trung tâm Dịch vụ Du lịch  
Đài Bắc 📞 886-2-2717-3737  
Đài Trung 📞 886-4-2254-0809  
Đài Nam 📞 886-6-226-5681  
Cao Hùng 📞 886-7-281-1513

Cục Du lịch 📞 886-2-2349-1500  
Trung tâm Thông tin Du lịch miễn phí 24 giờ 📞 0800-011-765  
Trung tâm Dịch vụ Du lịch (Nhà ga 1 Sân bay Quốc tế Đào Viên) 📞 886-3-398-2194  
Trung tâm Dịch vụ Du lịch (Nhà ga 2 Sân bay Quốc tế Đào Viên) 📞 886-3-398-3341  
Trung tâm Dịch vụ Du lịch (Sân bay Quốc tế Cao Hùng) 📞 886-7-805-7888

## DANH MỤC VĂN PHÒNG XÚC TIẾN DU LỊCH Ở NƯỚC NGOÀI

### Nhật Bản

**Hiệp hội Du lịch Đài Loan, Văn phòng tại Tokyo**  
📍 3F, Tòa nhà Kawate, 1-5-8 Nishi-Shimbashi, Minato-Ku, Tokyo 105-0003, Nhật Bản  
📞 81-3-3501-3591 📠 81-3-3501-3586  
🌐 tyo@go-taiwan.net  
🌐 https://jp.taiwan.net.tw/

**Hiệp hội Du lịch Đài Loan, Văn phòng tại Nagoya**  
📍 4F, Tòa nhà Rinkel, 3-19-14 Marunouchi, Naka-Ku, Nagoya 460-0002, Nhật Bản  
📞 81-52-684-8188 📠 81-52-684-8189  
🌐 ngo@go-taiwan.net  
🌐 https://jp.taiwan.net.tw/

**Hiệp hội Du lịch Đài Loan, Văn phòng tại Osaka**  
📍 6F, Tòa nhà Resorttrust Midousuji, 4-14-3, Nishitemma, Kita-Ku Osaka 530-0047, Nhật Bản  
📞 81-6-6316-7491 📠 81-6-6316-7398  
🌐 osa@go-taiwan.net  
🌐 https://www.facebook.com/seisyunwakatabi/  
🌐 https://jp.taiwan.net.tw/

### Hàn Quốc

**Hiệp hội Du lịch Đài Loan, Văn phòng tại Seoul**  
📍 Rm. 902, 9F, Tòa nhà Kyungki, 115 Samgak-Dong, Chung-Ku, Seoul, Hàn Quốc  
📞 82-2-732-2358 📠 82-2-732-2359  
🌐 taiwan@tourtaiwan.or.kr  
🌐 https://www.facebook.com/welcome2taiwan/  
🌐 https://www.taiwantour.or.kr/

**Văn phòng Xúc tiến Du lịch tại Busan, Cục Du lịch Đài Loan**  
📍 Rm.907, 9F, YoochangBldg., 25-2 Jungang-dong, Jung-gu, Busan Hàn Quốc  
📞 82-51-468-2358 📠 82-51-468-2359  
🌐 taiwan@tourtaiwan.or.kr  
🌐 https://www.taiwantour.or.kr/

### Singapore

**Hiệp hội Du lịch Đài Loan, Văn phòng tại Singapore**  
📍 10 Collyer Quay # 06-03, Trung tâm tài chính Ocean, Singapore 049315  
📞 65-6223-6546-7 📠 65-6225-4616  
🌐 tbrcsin@singnet.com.sg

### Ấn Độ

**Trung tâm Thông tin Du lịch Đài Loan tại Mumbai**  
📍 Trung tâm 1, Tầng 11, Tòa 8, Trung tâm Thương mại Thế giới, Cuffe Parade, Mumbai 400 005, Ấn Độ  
📞 rudedias@india.com  
📞 91-982-051-5574

### Niu Di Lan

**Trung tâm Thông tin Du lịch Đài Loan tại Auckland**  
📍 Tầng 4, 154 Queen Street, Auckland CBD 1010 New Zealand  
🌐 taiwantourismnz@switchdigital.net.nz  
📞 64-9-218-5698

### Úc

**Trung tâm Thông tin Du lịch Đài Loan tại Sydney**  
📍 Suite 6, Tầng 2, 13-15 Đại lộ Wentworth, Sydney, NSW 2010  
🌐 taiwantourismaus@switchdigital.net.au  
📞 1-800-824926

### Malaysia

**Hiệp hội Du lịch Đài Loan, Văn phòng tại Kuala Lumpur**  
📍 Suite 25-01, Tầng 25, Wisma Goldhill, 67 Jalan Raja Chulan, 50200 Kuala Lumpur Malaysia  
📞 60-3-2070-6789 📠 60-3-2072-3559  
🌐 tbrock@taiwan.net.my  
🌐 Bahasa Melayu : www.taiwan.net.my/ms  
🌐 Bahasa Indonesia : www.taiwan.net.my/id

### Indonesia

**Trung tâm Thông tin Du lịch Đài Loan tại Jakarta**  
📍 Tháp Intiland, Lantai 1, Jalan Jend. Sudirman., Kav. 32, Jakarta Pusat, 10220 DKI Jakarta, Indonesia  
👤 Giám đốc: Bà Fanny Low  
📞 62-21-5790-1338 / 📠 62-8138-6931058(WhatsApp) 📠 62-21-5790-1337  
🌐 timefortaiwanid@gmail.com

### Thái Lan

**Phòng Xúc tiến Du lịch, Văn phòng Kinh tế và Văn hóa Đài Bắc tại Thái Lan**  
📍 Đơn nguyên 13-14, Tầng 12, Tòa nhà Chamchuri Square, Đường Phayathai, Pathumwan, Bangkok, 10330, Thái Lan  
📞 66-2-1266-201  
📧 ttb.bkk2017@gmail.com  
🌐 https://www.facebook.com/itsimefortaiwanth/

### Việt Nam

**Phòng Xúc tiến Du lịch, Văn phòng Kinh tế và Văn hóa Đài Bắc tại Thành phố Hồ Chí Minh**  
📍 336 Nguyễn Tri Phương, Quận 10, Thành phố Hồ Chí Minh, Việt Nam  
📞 84-28-383-49160-6583105 📠 84-24-392-74996  
📧 apply@taiwan.net.vn  
🌐 https://www.facebook.com/itsimefortaiwanvn/

### Mỹ

**Phòng Xúc tiến Du lịch, Văn phòng Kinh tế và Văn hóa Đài Bắc tại San Francisco**  
📍 555 Montgomery Street, # 505, San Francisco, CA94111, U.S.A  
📞 1-415-989-8677 📠 1-415-989-7242  
📧 info.vissittaiwanf@gmail.com  
🌐 https://eng.taiwan.net.tw/

**Phòng Xúc tiến Du lịch, Văn phòng Kinh tế và Văn hóa Đài Bắc tại New York**  
📍 1 East 42th St, 9th Fl., New York, NY10017, U.S.A  
📞 1-212-867-1632  
📧 eng.taiwan.net.tw  
🌐 https://eng.taiwan.net.tw/

**Phòng Xúc tiến Du lịch, Văn phòng Kinh tế và Văn hóa Đài Bắc tại Los Angeles**  
📍 3731 Đại lộ Wilshire, Suite 780, Los Angeles, CA90010, U.S.A  
📞 1-213-389-1158 📠 1-213-389-1094  
📧 taiwantourismla@gmail.com  
🌐 www.facebook.com/TourTaiwan/  
🌐 https://eng.taiwan.net.tw/

### Canada

**Trung tâm Thông tin Du lịch Đài Loan tại Vancouver**  
📍 221-270 Dundas Burrard, Vancouver, BC, V6Z 2R4  
📞 604-288-1208  
📧 TTBVancouver@mmyglobal.com  
🌐 https://eng.taiwan.net.tw/

### Đức

**Văn phòng Xúc tiến Du lịch Đài Loan, Cộng hòa Liên bang Đức**  
📍 Friedrichstr. 2-6, 60323 Frankfurtam Main, Đức  
📞 49-69-610-743 📠 49-69-624-518  
📧 info@taiwantourismus.de  
🌐 www.taiwantourismus.de

### Vương quốc Liên hiệp Anh và Bắc Ireland

**Cục Du lịch Đài Loan, Văn phòng tại Luân Đôn**  
📍 5F, 29 Wilson Street, London EC2M 2SJ, Vương quốc Anh  
📞 44-207-374-8239  
📧 info@taiwantourism.co.uk

### Nga

**Trung tâm Thông tin Du lịch Đài Loan tại Mat xco**  
📍 Trung tâm thương mại-Diamond Hall, Olympiysky prospect 14, 129090, Moscow, Nga  
📞 7-495-937-5956  
🌐 TaiwanMOW@aviareps.com

### Trung Quốc

**Hiệp hội Du lịch Eo biển Đài Loan, Văn phòng tại Bắc Kinh**  
📍 Tầng 29, Tháp Tây, Tháp đôi LG, Đại lộ B12 Jianguomenwai, Quận Triều Dương, Bắc Kinh, Trung Quốc 100022  
📞 86-10-6566-4100 📠 86-10-6566-1921  
📧 tsta5@tsta-bj.org  
🌐 https://www.tsta-bj.com/

**Hiệp hội Du lịch Eo biển Đài Loan, Văn phòng tại Thượng Hải**  
📍 Phòng 1002,10F Tòa nhà Headquarters Building số 68 đường Xizang Middle, Thượng Hải, 200001  
📞 86-21-6351-0909 📠 86-21-6351-0696  
📧 taiwan@thsh.org  
🌐 https://www.tsta-bj.com/

**Hiệp hội Du lịch Eo biển Đài Loan, Chi nhánh Phúc Châu Văn phòng Thương Hải**  
📍 Phòng 1806,18F Tòa nhà quốc tế Rongdu số 82 đường Wusi, Fuzhou, 350000  
📞 86-591-6333-5018 📠 86-591-6333-5017  
📧 tsta5@tsta-bj.org  
🌐 https://www.tsta-bj.com/

### Hồng Kông

**Hiệp hội Du lịch Đài Loan, Văn phòng tại Hồng Kông**  
📍 Phòng 512, 5F, Tháp Silvercord 1, Đường 30 Canton, Tsim Sha Tsui, Kowloon, Hồng Kông  
📞 852-2581-0933 📠 852-2581-0262  
📧 info@tbhk.hk