

Taiwan


THE HEART OF ASIA



TAIWAN  
VISITORS ASSOCIATION  
台灣觀光協會

2020

# คู่มือการท่องเที่ยวไต้หวัน



ภาพปก : เส้นทางโบราณ Caoling, Yangmingshan



# ไต้หวัน มรดกล้ำค่าแห่งเดียวบน "เส้นทรอปิกออฟแคนเซอร์"

ไต้หวันเป็นเกาะที่มีความสวยงาม ตั้งอยู่ในมหาสมุทรแปซิฟิก และยังเป็นหนึ่งในประเทศที่ตั้งอยู่บนเส้นละติจูด 23.5 องศาเหนือ (เส้นทรอปิกออฟแคนเซอร์)



photo / Clady Lee

แม้ว่าไต้หวันจะมีพื้นที่คิดเป็น 0.03% ของพื้นที่บนโลก แต่เนื่องจากการเคลื่อนที่ของแผ่นเปลือกโลก ทำให้ไต้หวันมีลักษณะภูมิประเทศที่หลากหลาย คือมีทั้งชายฝั่ง แอ่งที่ราบ ที่ราบ ที่ราบลุ่มแม่น้ำ เนินเขา และภูเขากว่า 200 แห่ง ที่มีความสูงมากกว่า 3,000 เมตร ขณะเดียวกัน ไต้หวันก็ยังมีภูมิอากาศแบบเขตร้อน กึ่งเขตร้อน และเขตอบอุ่นแถบภูเขาสูง ทำให้ระบบนิเวศมีความหลากหลาย เช่นมี ปลาแชลมอนแปซิฟิก ลิงกังหันฟอร์โมซัน หมี่ควาย ไก่ฟ้าสวินโฮ และสัตว์อื่นๆ อีก กว่า 3,000 สายพันธุ์ ทำให้ไต้หวันเป็นแหล่งอนุรักษ์และเพาะเลี้ยงสัตว์ที่สำคัญแห่งหนึ่งของโลกอีกด้วย

ไต้หวันมีระบบคมนาคมที่สะดวกสบายและครบครัน ตั้งแต่ระบบถนนไปจนถึงระบบราง ท่านสามารถเดินทางจากชายฝั่งทะเลผ่านพื้นที่ราบไปสู่ภูเขาสูงภายในเวลาเพียง 1 ชั่วโมง และเพลิดเพลินไปกับภูมิทัศน์ธรรมชาติของเขตร้อน กึ่งเขตร้อน และเขตอบอุ่น ท่านยังสามารถเดินทางจากภาคเหนือไปยังภาคใต้และจากภาคตะวันตกไปยังภาคตะวันออกได้ภายใน 1 วัน เพื่อสัมผัสวิถีชีวิตและดื่มด่ำความงดงามของสถานที่ท่องเที่ยวต่างๆ

ชนเผ่าพื้นเมืองชาวจีนฮกเกี้ยน ชาวจีนแคะ และผู้ย้ายถิ่นใหม่ ต่างอนุรักษ์ความเป็นเอกลักษณ์ทางวัฒนธรรม โดยสะท้อนออกมาในรูปแบบพิธีกรรม สิ่งถักทอ ศิลปหัตถกรรม ดนตรี และสถาปัตยกรรม นอกจากนี้ยังมีอาหารรสเลิศนานาชนิด อาทิ อาหารจีน 8 ประเภท อาหารนานาชาติ อาหารพื้นเมือง อีกทั้งยังมีตลาดกลางคืนที่สำคัญ ซึ่งมีผักและผลไม้หลากหลายชนิดตลอดทั้งปี รอคอยทุกท่านให้มาลิ้มลอง ไต้หวันเป็นประเทศที่ประกอบไปด้วยประชากรเชื้อสายจีนเพียงแห่งเดียวที่มีระบอบการปกครองแบบประชาธิปไตยอย่างแท้จริง โดยมีโครงสร้างพื้นฐานที่ทันสมัย มีสังคมและสภาพแวดล้อมที่ปลอดภัย ประชากร 23 ล้านคนของไต้หวันได้รับการยอมรับจากนานาชาติว่าเป็นชนชาติที่มีมิตรไมตรีและมีน้ำใจ ไต้หวันจึงนับเป็นสถานที่ท่องเที่ยวที่เป็นตัวเลือกที่ดีในอันดับต้นๆ

ยินดีต้อนรับสู่ไต้หวัน ท่านจะประทับใจไม่ลืมเลือนและต้องมาเยือนอีกครั้งแน่นอน

Taiwan Visitors Association

01 คำนำ ไต้หวัน มรดกล้ำค่าแห่งเดียวบน "เส้นทรอปิกออฟแคนเซอร์"

03 ข้อมูลระบบคมนาคมในไต้หวัน

04 ระบบคมนาคมที่สะดวกสบายและปลอดภัย

10 กิจกรรมท่องเที่ยวประจำปี ท่องเที่ยวตามงานเทศกาลประจำปี

23 ของฝากยอดนิยม

30 การท่องเที่ยวภูเขาสูง  
.....  
เดินทางมุ่งหน้าเข้าสู่เทือกเขาแห่งไต้หวัน และฟังเรื่องราวต่าง ๆ  
จากเส้นทางในทามกลางป่าไม้และแม่น้ำ  
.....

32 เขตภูเขาภาคเหนือ  
ประวัติความเป็นมาของการบุกเบิกไต้หวันในกลุ่มภูเขาไฟต้วนและเทือกเขาหิมะ

40 เขตภูเขาภาคกลาง  
บทกวียิ่งใหญ่อันงดงามของยอดเขาเหอฮวนและเทือกเขาหยก

48 เขตภูเขาภาคใต้  
บรรยากาศหลากหลายในเทือกเขาอาลีซานและตอนใต้ของเทือกเขากลางเกาะ

56 เขตภูเขาภาคตะวันออก  
น้ำตกและลำธารของเทือกเขากลางเกาะ

64 เขตเกาะต่าง ๆ  
เที่ยวสนุกแบบข้ามเกาะ ชมทิวทัศน์เชิงระบบนิเวศ

72 ข้อมูลโรงแรม ร้านอาหาร และร้านค้า  
.....

# การเดินทาง

## ข้อมูลสำหรับชาวต่างชาติที่สนใจมาไต้หวัน

ประชาชนในไต้หวันมีวิถีชีวิตเรียบง่ายและจิตใจงดงาม จึงได้รับการขนานนามว่าเป็นสถานที่ที่ผู้คนมีน้ำใจที่สุด และเป็น 1 ใน 10 อันดับของประเทศที่มีความปลอดภัยที่สุดในโลก การมาท่องเที่ยวไต้หวัน ควรให้ความสนใจเกี่ยวกับข้อมูลการเข้าประเทศและวีซ่า ซึ่งจะทำให้การท่องเที่ยวง่ายและสะดวกยิ่งขึ้น!



มากกว่า 2,000 NTD ในวันเดียว  
ร้านเดียวกัน สามารถแสดงเอกสาร  
ที่ใช้ผ่านเข้าประเทศเพื่อให้นักงาน  
ขายในร้านดำเนินการออกใบคืน  
ภาษี โดยผู้ซื้อต้องนำสินค้าออกจาก  
ประเทศภายใน 90 วัน  
เว็บไซต์บริการคืนภาษีแก่นักท่องเที่ยว  
ที่ชาวต่างชาติทางอิเล็กทรอนิกส์  
(<http://www.taxrefund.net.tw>)  
ข้อมูลการท่องเที่ยวจากสำนักงาน  
การท่องเที่ยว กระทรวงคมนาคม  
(<http://admin.taiwan.net.tw>)

### วีซ่าเข้าประเทศ

มีการแบ่งวีซ่าตามจุดประสงค์และ  
สถานะของผู้ยื่นขอเป็น 4 ประเภท  
ดังนี้

❶วีซ่าประเภทพำนักระยะสั้น (VISITOR VISA): เป็นวีซ่าระยะสั้น ซึ่ง  
สามารถพำนักในประเทศได้ไม่เกิน  
180 วัน

❷วีซ่าประเภทพำนักระยะยาว (RESIDENT VISA): เป็นวีซ่าระยะยาว มี  
ระยะเวลาพำนัก 180 วันขึ้นไป

❸วีซ่าประเภททูต (DIPLOMATIC VISA)

❹วีซ่าประเภทอัครราชทูต (CONSUL VISA)

ระยะเวลาพำนัก โดยทั่วไปมีประเภท  
14 วัน, 30 วัน, 60 วัน และ 90 วัน ผู้  
ถือวีซ่าที่มีระยะเวลาพำนัก 60 วัน ซึ่ง  
ไม่มีหมายเหตุข้อจำกัดเพิ่มเติม หาก  
ต้องการขยายเวลาพำนักในไต้หวัน  
ออกไป ต้องเตรียมเอกสารที่เกี่ยวข้อง  
ไปยื่นขอขยายเวลาที่จุดบริการของ  
สำนักงานตรวจคนเข้าเมือง กระทรวง  
มหาดไทย ในเขตที่ตนพำนักอยู่  
ก่อนครบกำหนดเวลา (<https://servicestation.immigration.gov.tw>)

วิธีการยื่นขอเข้าพำนักในประเทศ  
โดยยกเว้นวีซ่าสำหรับชาวต่างชาติ  
สามารถตรวจสอบข้อมูลในเว็บไซต์  
ของสำนักงานตรวจคนเข้าเมือง  
กระทรวงมหาดไทย (<https://www.immigration.gov.tw>)

### เบอร์โทรฉุกเฉิน

- ❶เหตุฉุกเฉิน 119
- ❷แจ้งตำรวจ 110
- ❸บริการสอบถามหมายเลขโทรศัพท์  
เป็นภาษาอังกฤษ 106
- ❹กระทรวงการต่างประเทศ  
(02)2348-2999
- ❺สายด่วนแนะนำการใช้ชีวิตใน  
ไต้หวันสำหรับชาวต่างชาติ  
0800-024-111
- ❻สายด่วนแนะนำการท่องเที่ยว Call  
Center สำนักงานการท่องเที่ยว  
กระทรวงคมนาคม0800-011-765

### ข้อมูลสิทธิพิเศษ การท่องเที่ยวในไต้หวัน

เมื่อซื้อสินค้าในร้านค้าที่มีสัญลักษณ์  
การคืนภาษีแก่นักท่องเที่ยวชาว  
ต่างชาติ และมียอดชำระรวมภาษี



### การใช้อินเทอร์เน็ต

เมื่อซื้อแพ็คเกจซิมเติมเงินตามจำนวน  
วันที่เหมาะสม ก็สามารถผลิตเพลิน  
กับการใช้อินเทอร์เน็ตในมือถือได้ไม่  
จำกัด เมื่อเข้าสู่สนามบินเถาหยวน  
หรือสนามบินเกาสง จะสามารถซื้อ  
ซิมได้ที่เคาน์เตอร์บริษัทเครือข่าย  
มือถือในสนามบิน โดยกรอกแบบ  
ฟอร์มเพียงใบเดียวและถ่ายสำเนา  
หนังสือเดินทางเท่านั้น ซึ่งไม่ต้องยุ่ง  
ยากกับขั้นตอนซับซ้อนต่างๆ สถานที่  
ท่องเที่ยวยอดนิยมทุกแห่งยังมีบริการ  
WiFi ฟรีของ iTaiwan เพียงแต่ต้อง  
ลงทะเบียนออนไลน์ล่วงหน้า และเปิด  
ใช้บัญชีเมื่อมาถึงไต้หวัน ก็จะเริ่มใช้  
งานอินเทอร์เน็ตได้อย่างสะดวกสบาย  
(<https://itaiwan.gov.tw>)



Taiwan Visitors Association ("สมาคมการท่องเที่ยวไต้หวัน")  
ที่อยู่ 8F-1, No.285, Sec. 4, Zhongxiao E. Rd., Da'an Dist., Taipei City 106, Taiwan  
โทรศัพท์ +886-2-2752-2898  
โทรสาร +886-2-2752-7680  
เว็บไซต์ [www.tva.org.tw](http://www.tva.org.tw)  
สมาคมการท่องเที่ยวไต้หวันส่งเสริมให้นักท่องเที่ยวไปไต้หวันในรูปแบบใดหรือพิมพ์เข้าก่อนได้รับอนุญาตเป็นลายลักษณ์อักษร



# ประสบการณ์และ บริการที่น่าประทับใจ

## หนึ่งในประสบการณ์

ที่ไต้หวันไม่เพียงเดินทางไปตามต่างประเทศได้อย่างสะดวก แต่ยังมีระบบคมนาคมภายในประเทศที่ปลอดภัยและครอบคลุมทั่วทุกแห่ง โดยมีครบทั้งทางบก ทางน้ำ และทางอากาศ ซึ่งไม่ว่าจะเดินทางด้วยวิธีใด ก็สามารถเที่ยวชมทิวทัศน์สวยงามได้อย่างสะดวกสบายง่ายดายด้วยระบบขนส่งมวลชน




ระบบการคมนาคมของไต้หวัน



## รถไฟฟ้าด่วน (TRA)

เป็นระบบการขนส่งมวลชนที่สำคัญที่สุดของไต้หวัน ประกอบด้วยสายหลักฝั่งตะวันตก สายหลักฝั่งตะวันออก สายหลักเชื่อมทางใต้ และสายรองขนส่งผู้โดยสารและสินค้าอีก 10 สาย โดยสามารถเดินทางได้รอบเกาะ แบ่งออกเป็นประเภทที่ต้องจองที่นั่ง ได้แก่ รถไฟประเภทจ้อเจียง (ด่วน) และรถไฟประเภทจิวโกว (เร็ว) และประเภทธรรมดาที่ไม่ต้องจองที่นั่ง ได้แก่ รถไฟระหว่างเมืองและรถไฟระหว่างเมืองแบบด่วน สำหรับรถไฟจ้อเจียงยังมีขบวนผู้โยมา ขบวนทาร์โกะ ซึ่งจะมีจำนวนสถานีที่จอดน้อยกว่า จึงไปถึงจุดหมายปลายทางได้เร็วขึ้น (เว็บไซต์ทางการรถไฟไต้หวัน [https://tip.railway.gov.tw/tra-tip-web/tip?lang=EN\\_US](https://tip.railway.gov.tw/tra-tip-web/tip?lang=EN_US))

## รถไฟความเร็วสูง (THSR)

ระบบรถไฟความเร็วสูงของไต้หวันตัดผ่านทั่วทั้งภาคตะวันตก จากไทเปไปถึงเกาสง ขบวนรถเร็วที่สุดใช้เวลาเพียง 94 นาที ให้บริการตู้รถที่ต้องสำรองที่นั่งและตู้รถที่เข้านั่งได้อิสระ นอกจากนี้ ก็ยังมีขบวนรถที่มีที่นั่งกว้างขวาง มีบริการรถรับส่ง รถชัทเทิลบัสไถวันเห่าลิ่ง หรือรถประจำทางท้องถิ่นทุกสถานี เพื่ออำนวยความสะดวกในการเดินทางไปยังตัวเมืองหรือสถานที่ท่องเที่ยว สำหรับผู้โดยสารต่างชาติสามารถซื้อ "บัตรโดยสารร่วมของรถไฟและรถไฟความเร็วสูง Joint-Pass" โดยนั่งรถไฟได้ไม่จำกัดจำนวนครั้งภายใน 5 วัน และเลือกนั่งรถไฟความเร็วสูงได้ 2 วัน ซึ่งทำให้การวางแผนการท่องเที่ยวมีความยืดหยุ่นขึ้น รถไฟความเร็วสูงยังได้จัดแพ็คเกจวันหยุดรถไฟความเร็วสูง โดยได้รวมรวมที่พัก บริการรถเช่า และโปรแกรมท่องเที่ยวให้กับผู้โดยสาร ทำให้สะดวกและประหยัดเวลาในการเดินทาง (เว็บไซต์ทางการรถไฟความเร็วสูง [http://www.thsrc.com.tw/index\\_en.html](http://www.thsrc.com.tw/index_en.html))

## รถไฟฟ้า (MRT)

ในปัจจุบันนครไทเป นครซินเป่ย นครเถาหยวน และนครเกาสง ส่วนมีเครือข่ายรถไฟฟ้า(MRT)ที่หนาแน่นเชื่อมโยงระหว่างย่านธุรกิจชื่อดังต่าง ๆ การต่อรถก็ทำได้สะดวกมาก รถไฟฟ้านครไทเปมีจำหน่ายตั๋วประเภท 1 วัน ประเภท 24 ชั่วโมง ประเภท 48 ชั่วโมง และประเภท 72 ชั่วโมง ซึ่งสามารถนั่งรถไฟได้ไม่จำกัดจำนวนครั้งตามเวลาที่กำหนด ส่วนรถไฟฟ้านครเถาหยวนได้เชื่อมต่อกับสนามบินนานาชาติ และสามารถเช็คอินล่วงหน้าในสถานีที่กำหนด

(รถไฟผ่านนครไทเป <https://english.metro.taipei/>, รถไฟฟ้านครเถาหยวน <https://www.tymetro.com.tw/tymetro-new/en/index.php>, รถไฟฟ้านครเกาสง <https://www.krtc.com.tw/eng/>)

## รถชัทเทิลบัส "ไถวันเห่าลิ่ง"

เป็นแนวทางใหม่ในการท่องเที่ยวที่ส่งเสริมโดยสำนักงานการท่องเที่ยวกระทรวงคมนาคม ซึ่งเป็นการบริการรถประจำทางที่ออกแบบและวางแผนเพื่อนักท่องเที่ยวโดยเฉพาะ ทำหน้าที่รับส่งผู้โดยสารจากสถานีรถไฟและรถไฟความเร็วสูงไปยังจุดท่องเที่ยวต่างๆ ในไต้หวัน มีจำหน่ายบัตรประเภท 1 วันในทุกพื้นที่ซึ่งสามารถใช้ได้โดยไม่จำกัดจำนวนต่อวัน เหมาะสำหรับนักท่องเที่ยวที่ชอบเที่ยวแบบอิสระที่ไม่ต้องการเดินทางไปกับกลุ่ม (เว็บไซต์ทางการรถชัทเทิลบัส "ไถวันเห่าลิ่ง" <https://www.taiwantrip.com.tw/>)

## รถบัสนำเที่ยวไต้หวัน

รถบัสนำเที่ยวจะวิ่งตามกำหนดการที่แน่นอนระหว่างโรงแรมใหญ่ ๆ ท่าอากาศยาน สถานี และแหล่งท่องเที่ยวต่าง ๆ ระบบ "รถบัสนำเที่ยวไต้หวัน" บริหารจัดการโดยผู้ประกอบการธุรกิจนำเที่ยว โดยได้รับการแนะนำจากสำนักงานการท่องเที่ยว กระทรวงคมนาคมนี้ ซึ่งมีบริการครอบคลุมเส้นทางยอดนิยมเกือบทั่วไต้หวัน ในบัตร 1 ใบ ประกอบด้วย บริการขนส่งตลอดเส้นทาง ไกด์นำเที่ยว และการประกันภัย (เว็บไซต์ทางการรถบัสนำเที่ยวไต้หวัน <https://www.taiwantourbus.com.tw/C/us/home>)

## จักรยานสาธารณะ

จักรยานสาธารณะในตัวเมืองที่จัดการด้วยระบบอัตโนมัติเป็นวิธีที่ดีที่สุดสำหรับการเดินทางระยะสั้น อีกทั้งยังเป็นทางเลือกกำลังกายเชิงนันทนาการที่ให้ความสนุกสนาน ในเขตพื้นที่ทางตอนเหนือของไถจงจะใช้ระบบบริการ YouBike จักรยานรอยยิ้ม และในพื้นที่เกาสงจะบริการโดยระบบ City Bike สามารถดาวน์โหลด App เพื่อตรวจสอบตำแหน่งจุดบริการต่างๆ โดยมีการแสดงจำนวนรถที่คงเหลือสามารถสมัครใช้บริการโดยชำระค่าใช้จ่ายผ่านบัตร Easy Card หรือจ่ายผ่านบัตรเครดิตในการใช้บริการได้ทุกครั้ง (YouBike, <https://www.youbike.com.tw/intro.html>, City Bike, <https://www.c-bike.com.tw/Portal/en-US>)

# 臺北MRT路線圖 Taipei Metro Route Map

**圖例 Legend**

- BR 文湖線** Wenhu Line: 南港展覽館 Taipei Nangang Exhibition Center, 動物園 Taipei Zoo
- R 淡水信義線** Tamsui-Xinyi Line: 淡水 Tamsui, 象山 Xiangshan
- G 松山新店線** Songshan-Xindian Line: 松山 Songshan, 新店 Xindian
- O 中和新蘆線** Zhonghe-Xinlu Line: 蘆洲 Luzhou, 南勢角 Nanshijiao
- BL 板南線** Bannan Line: 頂埔 Dingpu, 南港展覽館 Taipei Nangang Exhibition Center
- 機場** Airport
- 高鐵 HSR**
- 台鐵 TRA**
- 桃園機場捷** Taoyuan Airport MRT
- 淡水輕軌** Danhai LRT
- 通運** Passage
- 溫泉** Hot Spring

**路線顏色** Line Color: R 一般車站 Regular Station, BL 12 10 轉乘站 Transfer Station, R 28 端點站 Terminal Station

**車站編號** Station No.



รถไฟฟ้าด่วน (TRA)

รถไฟความเร็วสูง (THSR)

รถไฟฟ้านครเถาหยวน

รถไฟฟ้านครไทเป

รถไฟฟ้านครเกาสง

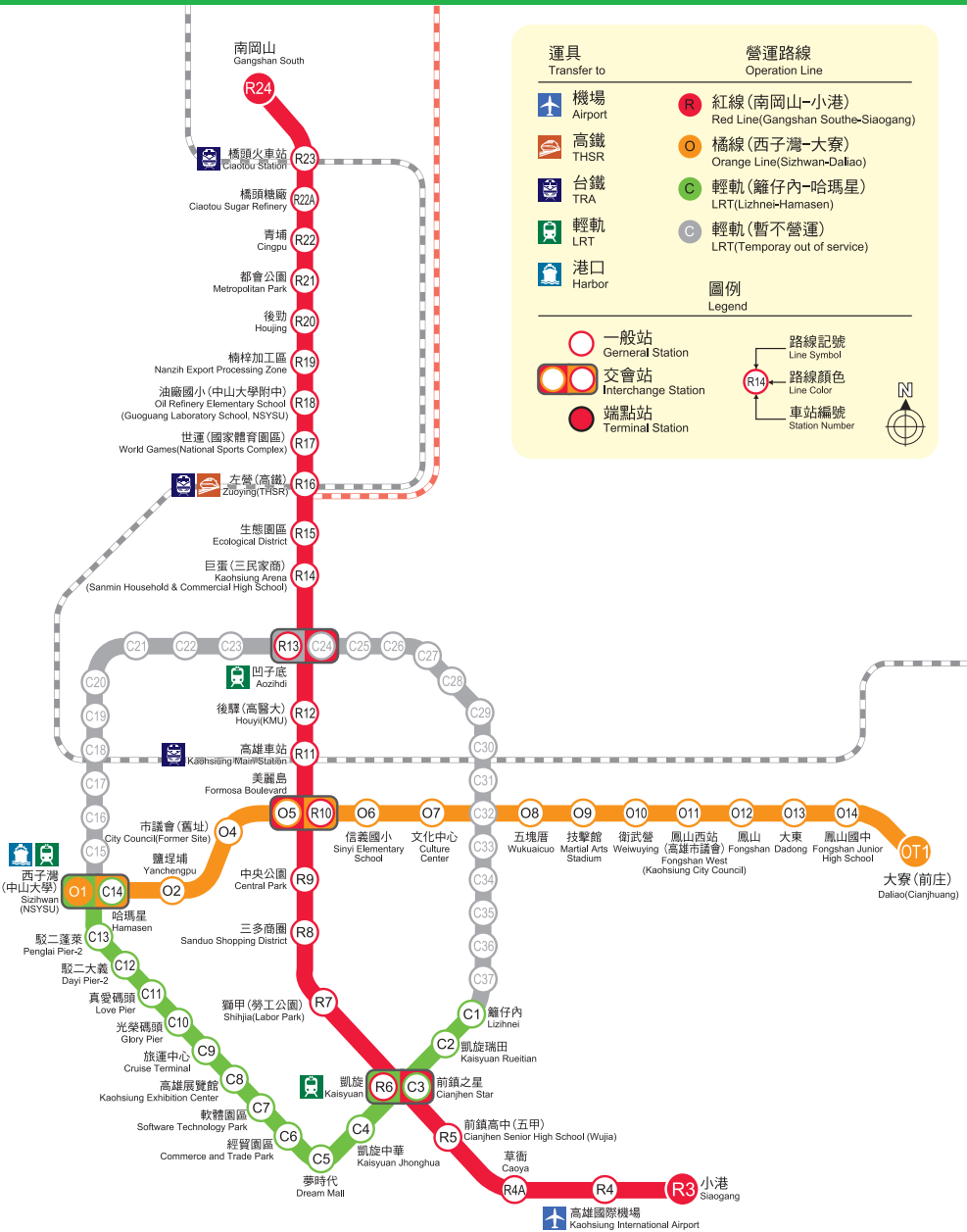
รถชัทเทิลบัส "ไถวันเห่าลิ่ง"

รถบัสนำเที่ยวไต้หวัน

YouBike



# 高雄KMRT營運系統圖 Kaohsiung Metro Route Map



# Taoyuan Metro Route Map











### เทศกาลโคมไฟไต้หวัน

โคมไฟงานฝีมือแบบดั้งเดิม คู่กับเทคนิคแสงสีทันสมัยและดอกไม้เพลิงที่มีสีสันเจิดจ้า เหมือนงานศิลปะแห่งแสงสีไฟ เทศกาลโคมไฟไต้หวันสานต่อบรรยากาศตรุษจีนในเดือน 1 ตามปฏิทินจีน แต่ละปีจะมีการสร้างโคมไฟหัวข้อใหญ่ที่เป็นศูนย์กลางและโคมไฟต่างๆ ตามจักรราศีในปีนั้นๆ และให้ทุกเมืองผลัดกันเป็นเจ้าภาพจัดงาน โดยได้ผสมผสานประเพณีพื้นเมืองของแต่ละท้องถิ่น แสดงให้เห็นถึงเอกลักษณ์ของแต่ละที่ ซึ่งได้ถูกคัดเลือกเป็นหนึ่งใน "กิจกรรมเทศกาลที่ดีที่สุดแห่งโลก" โดยช่องดิสคัฟเวอรีแชนแนล

#### INFORMATION

- 🕒 ช่วงก่อนและหลังเทศกาลโคมไฟในเดือน 1 ตามปฏิทินจีนมีระยะเวลาประมาณ 9 วัน
- 🏠 ผลัดกันจัดงานโดยแต่ละเมือง เทศกาลโคมไฟไต้หวันในปี 2020 จะจัดขึ้นที่เมืองโจจง (8/2-23/2/2020)



### การจุดประทัดครั้งผืน เหยียนส่วย

สังคมชั้นสูงในท้องถิ่นจึงได้เชิญเทพเจ้ากวนอู่ออกสำรวจรอบเขตในคืนก่อนวันที่ 15 เดือน 1 โดยเริ่มจากการจุดประทัดตลอดทางเพื่อเพิ่มความยิ่งใหญ่ให้กับกิจกรรม จนพัฒนากลายเป็นพิธีในเทศกาลโคมไฟของวัดกวนอู่ที่เหยียนส่วยโกหนาน ป้อมปืนขนาดใหญ่ที่ประกอบด้วยประทัดจรวดเป็นจำนวนหลายร้อยแท่นจะถูกยิงออกไปพร้อมกัน โดยจะกระทำเช่นนี้เป็นเวลาสองคืนติดต่อกัน เกิดความประตัดกระจายไปทั่วทุกแห่ง เสียงดังลั่นไปทุกที่ ซึ่งผู้ที่เข้าร่วมกิจกรรมจะต้องเตรียมตัวให้พร้อม ป้องกันให้ดี จึงจะสามารถวิ่งเข้าไปในท่ามกลางแท่นปืนประทัดจรวด เพื่อสัมผัสความตื่นเต้นเสมือนอยู่ในมรสุมกระสุนได้

#### INFORMATION

- 🕒 วันที่ 14 และ 15 เดือน 1 ตามปฏิทินจีน (7/2-8/2/2020)
- 🏠 บริเวณโถงรอบวัดกวนอู่ เหยียนส่วย







### เทศกาลโคมไฟลอยฟ้าผิงซี

ในสมัยก่อนผู้คนที่อยู่ผิงซีจะลอยโคมไฟขึ้นฟ้าเพื่อแจ้งความปลอดภัยกับคนในครอบครัวที่ซ่อนอยู่ในเขตภูเขา ซึ่งเป็นส่วนหนึ่งของประวัติศาสตร์ชาวฮกเกี้ยนในการบุกเบิกพื้นที่ผิงซี ปัจจุบันนี้ ได้กลายเป็นพิธีขอพรอย่างหนึ่ง และเป็นกิจกรรมฉลองเทศกาลโคมไฟที่สำคัญที่สุดในไต้หวัน โคมไฟหลายร้อยดวงจะจุดไฟในเวลาเดียวกัน และค่อยๆ ลอยขึ้นบนฟ้าพร้อมกับความหวังและคำอวยพร ส่องสว่างให้แก่ท้องฟ้ายามค่ำคืนของเมืองภูเขาแห่งนี้ และส่องอยู่บนทุกใบหน้ายิ้มแย้มที่กำลังเงยหน้าเฝ้ามอง ประกอบเป็นทิวทัศน์ที่เสมือนอยู่ในโลกจินตนาการและโรแมนติก

#### INFORMATION

- 🕒 ช่วงก่อนและหลังวันที่ 15 เดือน 1 ตามปฏิทินจีน
- 📍 อำเภอผิงซี เมืองนิวไทเป



### เทศกาลท่องเที่ยวนานาชาติ วัฒนธรรมเจ้าแม่มาจู่ ต้าเจี๋ย

ขบวนแห่ "เดินจาริกบูชาเจ้าแม่มาจู่ ต้าเจี๋ย" ที่ไถจง นับเป็นเทศกาลวัฒนธรรมศาสนาแบบดั้งเดิมที่ยิ่งใหญ่ที่สุดในประเทศ ในเดือน 3 ตามปฏิทินจีนของทุกปีจะดึงดูดผู้ติดตามหลายล้านคนเข้าร่วมการเดินจาริกรอบเขต โดยเริ่มต้นตั้งแต่วัดเจิ้นหลันที่ต้าเจี๋ย และจะไปพักอยู่ที่วัดร้อยปี 8 แห่ง จากนั้นจึงกลับสู่วัดเจิ้นหลัน เส้นทางทั้งหมดต้องใช้เวลา 9 วัน 8 คืน ข้ามผ่าน 4 เมือง ตลอดเส้นทางจะมีผู้ติดตามคอยบริการน้ำดื่มและอาหารอย่างเต็มที่โดยไม่คิดค่าใช้จ่าย ซึ่งแสดงให้เห็นถึงความเชื่อของผู้ศรัทธาอย่างแท้จริง

#### INFORMATION

- 🕒 เดือน 3 ของทุกปีตามปฏิทินจีน โดยจะโยนไม้พายเพื่อปรึกษาเวลาออกเดินจาริกในปีนั้นกับเจ้าแม่มาจู่
- 📍 วัดเจิ้นหลันที่ต้าเจี๋ย → วัดหนานเหย้า → วัดผู้ซิงที่ซีหลัว → วัดเพ็งเทียนที่ซินกั่ง → วัดผู้ซิงที่ซีหลัว → วัดเตียนอันที่เป่ย์ไถว่ → วัดเทียนไหวเซี่ยบูที่จางฮว่า → วัดจาวซิงที่ซิงฝูย → วัดเจิ้นหลันที่ต้าเจี๋ย

### ขบวนแห่ขงเจียงเจิ้น เน่ยเหมิน

ขบวนแห่ขงเจียงเจิ้นเดิมเป็นกลุ่มคนที่ต้องการฝึกร่างกาย ป้องกันตัวเอง และรักษาความสามัคคีในชุมชน และค่อยๆ พัฒนาเป็นกิจกรรมแสดงประเพณีในภายหลัง เน่ยเหมินที่อยู่เกาสงมีประเภทขบวนแห่มากที่สุดในประเทศ ซึ่งได้รับชื่อชมเชยว่าเป็น "เมืองแห่งศิลปะขบวนแห่" ในเดือนมีนาคมของทุกปี จะมีขบวนแห่ตามประเพณีอย่างยิ่งใหญ่ที่เน่ยเหมิน โดยมีการแข่งขันขบวนแห่ขงเจียงเจิ้นเชิงสร้างสรรค์เป็นกิจกรรมเด่นของงาน นอกจากนี้ ยังมีอาหารโต๊ะจีนเรียกน้ำย่อยซึ่งจัดโดยพ่อครัวใหญ่ ยินดีต้อนรับเข้าสู่เทศกาลไต้หวันที่ดีที่สุด

#### INFORMATION

- 🕒 เดือนมีนาคมในทุกปี
- 📍 No. 82, Neipu, Neimen Dist., Kaohsiung City (วัดหนานไห้จือจู่ที่เน่ยเหมิน)







ที่มาภาพ / วัดเป่าอันที่ต้าหลงตั้ง

## เทศกาลวัฒนธรรมโป้เซ็งใต้เต่ ต้าหลงตั้ง

วันที่ 15 เดือน 3 ตามปฏิทินจีนเป็นวันเกิดของโป้เซ็งใต้เต่ ในทุกปี วัดเป่าอันที่ต้าหลงตั้งจะมีการแสดงประเพณีอย่างต่อเนื่อง ซึ่งเป็นกิจกรรมศาสนาที่สำคัญที่สุดในภาคเหนือของไต้หวัน เทศกาลวัฒนธรรมโป้เซ็งมีระยะเวลาจนถึง 2 เดือน กิจกรรมรวมถึงการแสดงจากคณะละครต่างๆ แข่งขันกันเพื่อแสดงบนเวที อีกทั้งยังมีคณะละครรับเชิญโดยสมาคมตระกูลในท้องถิ่น การรำบูชาขงจื้อ พิธีโบราณถวายของขวัญสามอย่าง และการเดินจารีกรอบเขตตามถนน ในคืนวันคล้ายวันเกิด จะมีการจุดไฟ "เผาสิ่งใด" ซึ่งมีเพียงวัดเดียวที่ยังคงรักษาพิธีเช่นนี้ไว้ นับเป็นกิจกรรมสำคัญที่สุดในเทศกาล โดยมีความหมายเป็นการขับไล่วิโรคระบาดและการคุ้มครองความปลอดภัย

### INFORMATION

- 🕒 วันที่ 15 เดือน 3 ตามปฏิทินจีน (7/4/2020)
- 📍 No. 61, Hami St., Datong Dist., Taipei City

## เทศกาลดอกไม้ไฟกลางทะเลเหิงหู

ดอกไม้เพลิงนับหมื่นบานสะพรั่งบนท้องฟ้ายามค่ำคืนที่สะพานสายรุ้งเจ็ดสีซีอิ้ง เจ็ดจำลองลานดารวมถึงการแสดงข้ามคืนต่อเนื่องโดยวงดนตรีต่างๆ ได้เปิดม่านฤดูร้อนของเกาะดอกเดือนฉายแห่งนี้ได้อย่างมีชีวิตชีวา รัฐบาลเทศบาลเมืองเหิงหูและไชน่าแอร์ไลน์ร่วมมือกันจัดกิจกรรมเทศกาลซีซีหรือวันแห่งความรักจีน มาตั้งแต่ปี 2003 โดยมีดอกไม้เพลิงสีสันเจิดจ้าเป็นไฮไลต์ของงาน และได้กลายเป็นกิจกรรมท่องเที่ยวที่สำคัญของเหิงหูแต่ละปีจะนำเสนอสวยงามและเส้นทางท่องเที่ยวสั้นๆ ที่แตกต่างกัน ซึ่งสามารถดึงดูดนักท่องเที่ยวทั้งในและต่างประเทศมาเข้าร่วมกิจกรรมกันอย่างคับคั่ง

### INFORMATION

- 🕒 กลางเดือนเมษายนจนถึงปลายเดือนมิถุนายนของทุกปี
- 📍 สวนศาลาถ่านอิมเมืองหม่ากวง



## เทศกาลศิลปะประติมากรรมทรายนานาชาติ ฝูหลง

ชายหาดฝูหลงเป็นสถานที่เล่นน้ำยอดนิยมในภาคเหนือของไต้หวัน มีทรายละเอียดที่เป็นทรายเขี้ยวหนุ่ยมาน หลังจากผสมน้ำแล้วสามารถปั้นเป็นรูปทรงได้อย่างง่ายๆ เหมาะกับการสร้างชิ้นงานประติมากรรม จึงมีการจัดเทศกาลศิลปะประติมากรรมนานาชาติในทุกปี หัวข้อครอบคลุมถึงภาพยนตร์ เหตุการณ์ปัจจุบัน ตัวการ์ตูน และอื่นๆ จำนวนชิ้นงานทำลายสถิติในทุกปี นอกจากนี้ ยังได้เชิญผู้เชี่ยวชาญประติมากรรมทรายจากทั่วทุกมุมโลกให้มาพำนักและร่วมสร้างสรรค์งานอย่างไม่มีขีดจำกัด ชิ้นงานต่างๆ ที่เสมือนของจริงทำให้ผู้ชมรู้สึกถึงและประทับใจ

### INFORMATION

- 🕒 เดือนพฤษภาคมจนถึงกรกฎาคมในทุกปี
- 📍 No. 40, Fulong St., Gongliao Dist., New Taipei City (ชายหาดฝูหลง)

## คาร์นิวัลบอลลูนร้อนนานาชาติ ไต้หวัน

มินเนียน มิกกี้เมาส์ ดาร์ธ เวเดอร์ บอลลูนร้อนต่างๆ นานาที่มีรูปทรงน่ารักค้อยๆ ลอยขึ้นบนฟ้า แต้มแต่งที่ราบสูงลูเหยียดด้วยสีสันที่สดใส นับตั้งแต่จัดกิจกรรมขึ้นในปี 2011 จนถึงปัจจุบัน บอลลูนร้อนที่น่ารักได้กลายเป็นความฝันแห่งฤดูร้อนสำหรับเด็กและผู้ใหญ่ นอกจากการลอยบอลลูนในจุดที่กำหนดแล้ว ยังสามารถนั่งบอลลูนร้อนท่องเที่ยวเพื่อชมทิวทัศน์สวยงามของหุบเขาชาวาเหลียนและไถตง ส่วนกิจกรรมทางบก มีคอนเสิร์ต Projection Mapping ซึ่งนักท่องเที่ยวสามารถเที่ยวสนุกได้ตั้งแต่เช้าจรดค่ำคืน

### INFORMATION


- 🕒 เดือนมิถุนายนถึงกรกฎาคมในทุกปี
- 📍 No. 46, Gaotai Rd., Luye Township, Taitung County (ศูนย์บริการนักท่องเที่ยวลู่เหยียด)



ที่มาภาพ / WU,SIH-SJIAN







## เทศกาลกลางฤดูร้อนฟอร์โมซา

เนื่องจากเส้นทรอปิกเหนือ 23.5 องศาได้ตัดผ่าน เฝิงหู เจียอี และฮวาเหลียน จึงมีการผสมผสาน ภูมิลักษณะที่มีทั้งภูเขาและทะเล ร่วมกับวันกลางฤดูร้อนตามแนวคิดการแบ่งสภาพอากาศแบบดั้งเดิม จัดเป็นกิจกรรมกิน ดื่ม ท่องเที่ยว และความรื่นเริงอย่างต่อเนื่องในเมืองต่างๆ ที่มีเส้นทรอปิกเหนือ ข้ามผ่าน โดยสามารถไปทานวันอายุอยู่ในเขตภูเขาที่เจียอี และท่องเที่ยวบนทางรถไฟแบบย้อนยุคที่ฮวาเหลียน หรือกินไอศกรีมตะบองเพชรบนชายหาดที่เฝิงหู "คลายร้อนต้องขึ้นเขา เย็นฉ่ำต้องทะเล" สัมผัสกับเสน่ห์แห่งฤดูร้อนในประเทศเกาะทะเล

### INFORMATION

- 🕒 เดือนมิถุนายนถึงเดือนกันยายนในทุกปี
- 📍 เจียอี ฮวาเหลียน เฝิงหู



## เทศกาลดนตรีมหาสมุทรนานาชาติ กิงเหลียว

ฝูงชนที่ไล่กางเกงบิช บิกินี หรือหมวกกันแดด ได้หลั่งไหลเข้าสู่ชายทะเลแหลมตะวันออกเจียงเหนือเพื่อเข้าร่วมกิจกรรม เสียงดนตรีดังลั่นไปทั่วทุกทิศ ไม่ว่าจะแก่นักท่องเที่ยวหรือผู้ชมที่อยู่หน้าเวที ทุกคนต่างร่วมร้องเพลงพร้อมโยกตัวไปมา เทศกาลจัดขึ้นต่อเนื่องติดต่อกัน 3 วัน โดยสามารถสนุกเฮฮาได้ในทุกพื้นที่บนชายหาด "เทศกาลดนตรีมหาสมุทรนานาชาติกิงเหลียว" เริ่มต้นตั้งแต่ปี 2000 จนถึงวันนี้ได้กลายเป็นเวทีแจ้งเกิดสำหรับคนรักดนตรีที่มีความผ่อนคลาย เป็นนักร้องหรือตั้งวงดนตรี และเป็นกิจกรรมร็อค แอนด์โรลในฤดูร้อนที่หนุ่มๆ สาวๆ รอคอยกัน วงดนตรียอดนิยมและนักร้องใหม่ๆ ร่วมกันร้องเพลงอย่างต่อเนื่อง แม้กระทั่งวงดนตรีไต้หวันจากต่างประเทศก็มาร่วมกิจกรรมยิ่งใหญ่นี้ด้วย

### INFORMATION

- 🕒 กลางเดือนกรกฎาคมของทุกปี
- 📍 No. 40, Xinglong St., Gongliao Dist., New Taipei City (ชายหาดผู้หลง)

## เทศกาลจักรยานไต้หวัน

ภาพยนตร์เรื่อง "เพลงฝึกหัด" (Island Etude) ทำให้เกิดกระแสนิยมการปั่นจักรยานรอบเกาะ กิจกรรมเทศกาลจักรยานต่างๆ ได้เริ่มขึ้นอย่างต่อเนื่องในพื้นที่ชมวิวดังและแห่ง รวมถึงเส้นทางชายฝั่งทะเลฮวาเหลียนและไถตง เส้นทางหุบเขา หุบผาชันทาโรโกะ ถนนจงเหิงใหม่ และอื่นๆ ไม่ว่าจะเป็นเส้นทางแบบผอนคลายหรือแบบท้าทาย หรือไม่ว่าเพียงแค่สนใจมีส่วนร่วมในกิจกรรมหรือตั้งใจจะคว้ารางวัล ล้วนสามารถออกเดินทางไปพร้อมกับนักแข่งระดับโลก เพื่อสัมผัสทัศนียภาพของไต้หวันอย่างซึ้งๆ ด้วยวิถีที่ใกล้ชิดกับธรรมชาติที่สุด

### INFORMATION

- 🕒 เดือนมิถุนายนถึงเดือนธันวาคมในทุกปี
- 📍 พื้นที่ชมวิวดังๆ ในไต้หวัน



## เทศกาลศิลปะและการละเล่นพื้นบ้านเด็กนานาชาติ อี้หลาน

แม่น้ำตงชานไหลผ่านเมืองตงชานไปยังเมืองอู่เจีย หลังจากปรับปรุงสำเร็จแล้ว ได้จัดพื้นที่เป็นสวนสาธารณะริมน้ำ ในเดือนกรกฎาคมและสิงหาคมของทุกปี จะแปลงร่างกลายเป็นสวนน้ำ และมีการเสนอเครื่องเล่นแปลกใหม่ในทุกปี ทั้งสนุกและคลายความร้อน กระทั่งเช้าอยู่ในน้ำทั้งวันแล้วยังไม่อยากจะกลับ อีกทั้งยังได้ผสมผสานกับวัฒนธรรมท้องถิ่น การแสดงศิลปะพื้นบ้านแห่งชาติ การแสดงดนตรีและกิจกรรมอื่นๆ ไม่ว่าจะเด็กหรือผู้ใหญ่ ล้วนสามารถเพลิดเพลินไปกับความทรงจำฤดูร้อนที่ดีที่สุด

### INFORMATION

- 🕒 เดือนกรกฎาคมถึงเดือนสิงหาคมในทุกปี
- 📍 No. 2, Sec. 2, Qinhe Rd., Wujie Township, Yilan County (สวนสาธารณะริมน้ำแม่น้ำตงชาน)







## การเจียงกู (การชิงเปิร์ต) โถวเจิง

ประเพณีสำคัญในเดือน 7 ตามปฏิทินจีนก็คือเทศกาลสารทจีน ซึ่งแต่ละท้องถิ่นจะเตรียมของไหว้ อย่างอุดมสมบูรณ์ไว้เลี้ยงวิญญาณที่ขึ้นมาจากโลกคนตาย และพิธีชิงเปิร์ตแดงของไหว้จะเป็น กิจกรรมสำคัญในการประกาศปิดประตูเมืองผี พิธีชิงเปิร์ตที่โถวเจิงมีความศักดิ์เป็นพิเศษ ด้านข้าง อ่าวอู๋ลือจะสร้างซุ้มที่มีความสูงกว่าเมตรและมีระเบียงอยู่ด้านบน ทีมที่เข้าร่วมการแข่งขันจะต้อง ปีนขึ้นไปด้านบนผ่านเสาซุ้มที่ทาน้ำมันวัวไว้โดยใช้วิธีให้ลูกทีมปีนขึ้นโดยทับซ้อนกันเหมือนปิรามิด สุดท้ายจะต้องคว้าอาหารของไหว้ลงมาจากยอดเสา และชิงธงชุ้นเฟิงให้ได้ ตามตำนาน เป้าหมายในการจัดกิจกรรมก็เพื่อที่จะทำให้วิญญาณที่หลงใหลไม่ยอมกลับนั้น รู้สึกหวาดกลัวจนต้องหนีกลับไป

### INFORMATION

- 🕒 ต้นสุดท้ายของเดือน 7 ตามปฏิทินจีนของทุกปี
- 📍 No. 105, Heping St., Toucheng Township, Yilan County (หน้าวัดชิงหยาน)



## มหาชนว่ายน้ำข้ามทะเลสาบสุริยัน จันทร

แต่ละปีมีเพียงวันเดียวเท่านั้น ที่มีโอกาสว่ายน้ำข้ามผ่านทะเลสาบน้ำจืดที่ใหญ่ที่สุดในไต้หวัน ตลอดเส้นทางมีระยะทางยาว 3,000 เมตร และในปี 2002 ได้มีการระดมในหอเกียรติยศการว่ายน้ำแห่งโลก (ISHOF) อย่างเป็นทางการ ในขณะที่ดำเนินการแข่งขัน ทู่นโพลอยน้ำที่เคลื่อนไหวช้าๆ จะเรียงกันเป็นสะพานลี้ลี้มลอยน้ำอยู่บนพื้นผิวทะเลสาบสีเขียวสดใสนี้ ผู้เข้าร่วมกิจกรรมที่ไม่ได้ตั้งใจคว่ำรางวัล จะค่อยๆ ว่ายน้ำไปทางท่าเรือเตื่อฮว่าเซออย่างผ่อนคลาย ซึ่งอาจหยุดพักบนแพลตฟอร์มน้ำเพื่อดื่มน้ำทานอาหาร ว่ายน้ำไปพร้อมชมทิวทัศน์ของทะเลสาบและภูเขาของทะเลสาบสุริยันจันทรอย่างเพลิดเพลิน

### INFORMATION

- 🕒 ช่วงก่อนและหลังเทศกาลไหว้พระจันทร์ของทุกปี
- 📍 รวมตัวกันที่ท่าเรือประมงเจาอู๋ซึ่งเป็นจุดเริ่มต้นลงน้ำและขึ้นจากน้ำที่ท่าเรือประมงเตื่อฮว่า

## เทศกาลอาบน้ำแร่และอาหารเลิศรส

ไต้หวันตั้งอยู่ในเขตรอยเลื่อนภูเขาไฟ น้ำพุร้อนที่ให้ความอบอุ่นอันเกิดจากความร้อนใต้พิภพ มีสรรพคุณบำรุงผิวและรักษาร่างกาย น้ำพุแต่ละแห่งมีลักษณะที่ต่างกัน รวมถึงน้ำพุร้อนกำมะถันที่ภูเขาตาดู่น น้ำพุร้อนเจียวซีที่ไร่ลิ่วไค่ลันหรือน้ำพุร้อนโคลนกวนจื่อหลังที่หาได้ยาก ซึ่งมีผู้ที่หลงรักในเอกลักษณ์ของน้ำพุแต่ละแห่งเป็นจำนวนมาก เมื่อถึงฤดูใบไม้ร่วงและฤดูหนาว อากาศค่อยๆ หนาวขึ้น การแช่อยู่ในน้ำพุร้อนอันอบอุ่น และทานอาหารพื้นเมืองเลิศรส จะทำให้อิ่มกาย สบายใจ

### INFORMATION

- 🕒 เดือนกันยายนถึงเดือนมิถุนายนของปีถัดไป
- 📍 พื้นที่ชมวิวน้ำแร่ทั่วไต้หวัน







## เทศกาลขอพรเซี่ยอ๋องเอี้ย

"เทศกาลขอพรเซี่ยอ๋องเอี้ย" เป็นเทศกาลแห่งวัฒนธรรมศาสนาที่สืบทอดมาเป็นเวลาร้อยปีในพื้นที่ตำบลตงก้ง อำเภอหลิวฉิว และอำเภอหนานโจวที่ฝั่งตง จากเดิมเป็นพิธีส่งเทพเจ้าแห่งโรคระบาดออกทะเล จนค่อยๆ กลายเป็นกิจกรรมขอพรเพื่อคุ้มครองความปลอดภัย โดยกิจกรรมจะจัดขึ้นในทุกสามปี ซึ่งคนในท้องถิ่นแทบทุกคนจะต้องมีส่วนร่วมในกิจกรรม เพื่อเป็นการแสดงออกซึ่งความเชื่อที่มีต่ออ๋องเอี้ยอย่างจริงใจ เทศกาลจัดต่อเนื่องติดต่อกันเป็นเวลา 8 วัน โดยเริ่มตั้งแต่เซี่ยอ๋องเอี้ย เเดินจาริกรอบเซต เลี้ยงอ๋องเอี้ย จนส่งอ๋องเอี้ย ทุกขั้นตอนในพิธีล้วนทำตามกฎระเบียบดั้งเดิม ขั้นตอนสุดท้ายจะเป็นการเผาเรือรบตามรูปแบบโบราณด้วยไฟแรง ซึ่งเป็นกิจกรรมที่สำคัญที่สุดในเทศกาล

### INFORMATION

- 🕒 เดือน 9 ตามปฏิทินจีนติดต่อกันเป็นเวลา 8 วัน
- 📍 วัดตงหลงเทศมณฑลตงผิงตง

## มารารอนไทเป

"การวิ่งมาราธอนนานาชาติไทเป" ที่จัดเป็นประจำต่อเนื่องมาหลายปี เป็นการแข่งขันวิ่งบนถนนในเมืองนคร เส้นทางแข่งขันได้รับการยืนยันจาก AIMS/IAAF และระบุเป็นการแข่งขันระดับนานาชาติ จำนวนผู้เข้าร่วมกิจกรรมเพิ่มขึ้นในทุกปี ตลอดเส้นทางวิ่งแข่งในใจกลางนครที่เจริญรุ่งเรือง ผู้เข้าร่วมจะค่อย ๆ วิ่ง ผ่านสถานที่สำคัญของเมือง เช่น เซตลันอ้อ ถนนเหรินอ้าย อนุสรณ์เจียงไคเช็ค ทำเนียบประธานาธิบดี อนุสรณ์สถานวีรชนจงเสี่ยฉือ และแลนด์มาร์คเมืองไทเปต่างๆ เพลิดเพลินกับความสดชื่นที่ได้ออกเหงื่อ และมองดูนครไทเปจากอีกแง่มุมโดยความเร็วที่ไม่เหมือนเดิม

### INFORMATION

- 🕒 กลางเดือนธันวาคมของทุกปี
- 📍 No. 1, Shifu Rd., Xinyi Dist., Taipei City (จัดริสนำศาลาว่าการนครไทเป)



## ดอกไม้เพลิงข้ามปีตึกไทเป 101

"4, 3, 2, 1" หลายแสนคนร่วมแดนดาวน์กันเสียงดังก้องกังวานลั่นท้องฟ้า ดอกไม้เพลิงพุ่งออกมาจากตึกเสียดฟ้า แต้มแต่งท้องฟ้ายามค่ำคืนของเมืองนครอย่างเจิดจ้าละลานตา "ดอกไม้เพลิงข้ามปีตึกไทเป 101" เริ่มจัดมาตั้งแต่ปี 2004 ตลอดที่ผ่านมา มีความแปลกใหม่เพิ่มเติมในทุกปี การแสดงแสงสีเช่นนี้จึงกลายเป็นกิจกรรมข้ามปีที่ทุกคนรอคอยกันทั่วโลก เมื่อถึงช่วงค่ำ ก็เริ่มมีกิจกรรมอยู่รอบด้าน อีกทั้งยังมีการแสดงของนักร้องและวงดนตรี ซึ่งจะสนุกสนานมีชีวิตชีวาตลอดทั้งคืน

### INFORMATION


- 🕒 วันที่ 31 ธันวาคมของทุกปี
- 📍 No. 7, Sec. 5, Xinyi Rd., Xinyi Dist., Taipei City

## คอนเสิร์ตรุ่งอรุณ อาลีซาน

หนีออกจากความอึกทึกจอแจของคอนเสิร์ตข้ามปีในเมืองนคร มารอคอยพระอาทิตย์ขึ้นที่ยิ่งใหญ่งดงามที่สุดบนระเบียงชมพระอาทิตย์ขึ้นที่ภูเขาจู้ซาน โดยมีความสูงจากระดับน้ำทะเล 2,500 เมตร ดนตรีไพเราะดังขึ้นในท่ามกลางความมืดที่เงียบสงบ ในอากาศเต็มไปด้วยกลิ่นหอมไฟทอนไซต์ สงบจิตใจและตั้งสมาธิในท่ามกลางภูเขาที่ล้อมรอบ คอยต้อนรับแสงอรุณที่กระโดดขึ้นมาจากเทือกเขาหยก ในขณะที่แสงแดดสีทองส่องลงบนพื้นดินและทะเลหมอก ความประทับใจที่เกิดขึ้นอยู่ภายในจึงกลายเป็นกำลังใจเพื่อเริ่มต้นใหม่ในทุกปี

### INFORMATION

- 🕒 วันที่ 31 ธันวาคมของทุกปี
- 📍 No. 17, VI.Xianglin, Alishan Township, Chiayi County (พื้นที่นั้นหนทางการป่าไม้แห่งชาติอาลีซาน)





# รสชาติจากใต้หวัน

## รสชาติจากใต้หวัน

### รสชาติจากใต้หวัน

#### ของฝากยอดนิยม

เอกลักษณ์ของไต้หวันที่มีชาติพันธุ์หลากหลายทำให้เกิดของฝากต่างๆ นานาที่เป็นตัวแทนของแต่ละท้องถิ่นบนแผนที่ รวมถึงขนมตัดัดับของชาวฮกเกี้ยนใต้ ลูกพลับแห้งของชาวจีนแคะ (Hakka) โมจิข้าวฟ่างของชนเผ่า อาหารพื้นเมืองเหล่านี้เสมือนภาพสะท้อนวิถีชีวิตของแต่ละท้องถิ่น และเป็นการสืบทอดวัฒนธรรมรุ่นต่อรุ่นโดยงานฝีมือ จากเหนือจรดใต้ จากเกาะไต้หวันไปถึงเกาะรอบด้าน เดิมความดั้งเดิมและรสชาติหลากหลายในการเดินทาง



รสชาติของฝากยอดนิยมของไต้หวัน





### เค้กไข่หวาน

#### พายสับประรด

ช่วงยุคเกษตรกรรมในสมัยก่อน ปริมาณการส่งออกสับประรดใหญ่เป็นอันดับ 2 ในตลาดของไต้หวัน โดยพายสับประรดถือเป็นอาหารแปรรูปที่เป็นที่นิยมมากที่สุด หน้าตาที่คล้ายกับก้อนอิฐทองคำเสมือนสิ่งมงคล เปลือกนอกร่วนกรอบ มีกลิ่นหอมเข้มข้นจากนมและไข่ ห่อหุ้มไส้ในที่มีส่วนผสมของฟักกวนกับสับประรดกวน หอมหวานและอมรสเปรี้ยวชนิดหน้อย ยิ่งไปกว่านั้น ในภาษาฮกเกี้ยนการออกเสียงคำว่า สับประรด จะคล้ายกับคำว่า "นำโชคมา" จึงถือเป็นการอวยพรที่ดีให้แก่ผู้รับ เหมาะแก่การเป็นของฝากอย่างมาก



### เค้กไข่หวาน

#### ใบชา

ในสมัยฮ่องเต้เจียซิงแห่งราชวงศ์ชิง ผู้อพยพจากฮกเกี้ยนได้นำต้นใบชาเข้ามาปลูกในภาคเหนือของไต้หวัน ซึ่งเป็นจุดเริ่มต้นวัฒนธรรมแห่งชาของไต้หวันมาตลอด 300 กว่าปี อากาศที่ไต้หวันอบอุ่น มีความชื้นสูง และมีพื้นที่เนินเขาที่ระบายน้ำได้ดี ซึ่งเป็นคุณสมบัติที่ดีสำหรับการปลูกใบชา จึงทำให้มีปริมาณการผลิตและคุณภาพสูง จนได้ชื่อว่าเป็น "อาณาจักรแห่งใบชา" ในสมัยก่อนจะผลิตชาอูหลงเป็นหลัก ภายหลังที่ฝิงหลินจึงได้พัฒนาการผลิตใบชาเปาจิ้ง โดยมีน้ำชาเป็นสีทอง รสชาติเข้มข้นชุ่มคอไม่มีรสฝาด และอมกลิ่นหอมดอกไม้อ่อนๆ ซึ่งจำหน่ายไปทั่วโลกเป็นปริมาณมาก แต่จริงแล้วใบชาไต้หวันมีหลากหลายชนิด โดยมีชาเถี่ยวกวนอิม อูหลงไป๋ท้าว ชาภูเขาสูง ชาหลงจิ่ง ชาจูลู่อาลีซาน ชาต้าทะเลสาบสุริยันจันทรา



### เค้กไข่หวาน

#### ผลไม้อบแห้ง

ไต้หวันเป็นอาณาจักรแห่งผลไม้ ตลอดทั้งปีมีผลไม้ที่หอมหวานอร่อยทุกฤดู เพื่อแก้ไขปัญหาผลผลิตล้นตลาด จึงได้พัฒนาเป็นผลไม้อบแห้งต่างๆ นานา ซึ่งเป็นวิธีแปรรูปที่ทำให้เก็บผลไม้ได้นานขึ้น ผลผลิตกันชอบแห้งที่เห็นบ่อยได้แก่ มะม่วง กล้วยหอม สับประรด แอปเปิ้ล มะนาว และอื่นๆ อีกหลายอย่าง หลายปีที่ผ่านมาผู้คนชื่นชอบอาหารเพื่อสุขภาพเป็นอย่างยิ่ง ซึ่งผลไม้อบแห้งที่เป็นขนมธรรมชาติโดยไม่เติมสารเคมีและดีต่อสุขภาพ จึงกลายเป็นขนมที่นิยม



### เค้กไข่หวาน

#### ไข่ปลาระบอก

ปลาระบอกเป็นปลาประเภทอพยพ การที่ชาวประมงไต้หวันจับปลาระบอกช่วงเทศกาลฤดูหนาวนั้น มีประวัติศาสตร์ยาวนานมาหลายร้อยปี การเตรียมไข่ปลาระบอกมีขั้นตอนที่ซับซ้อน โดยต้องคัดเลือกปลาตัวเมียเพื่อนำไข่ออกมา จากนั้นก็ทำความสะอาดผ่านการล้าง ชัดเลือด หมักเกลือ คลายความเค็ม ทำให้แบน เรียบ จัดรูปทรงให้สวย และอบแห้ง โดยต้องใช้เวลาในการทำหนึ่งสัปดาห์ เพราะฉะนั้นจึงมีราคาสูง ซึ่งเรียกกันว่า "ทองคำสีดำ" และมีความหมายที่เป็นของขวัญส่งน้ำใจสูงสุดไปถึงผู้รับหรือแขกรับเชิญในงานเลี้ยง ไข่ปลาระบอกที่มีคุณภาพ จะต้องมียูปรอทกลมอิม มีความหนาเสมอกัน หลังทอดหรือย่างให้หอมแล้ว ซอยเป็นแผ่นบางๆ ทานคู่กับกระเทียมดิบและเหล้าเกาเหลียง ยิ่งเคี้ยวยิ่งหอม ทั้งมันและเค็ม เป็นรสชาติที่ต้องคิดถึงแน่นอน



### ซินเป่ย์

#### ข้าวเกรียบปลาตันสุ่ย

ในยุค 60 ที่ตันสุ่ยมีผลิตภัณฑ์การประมงที่อุดมสมบูรณ์ ทุกครั้งที่ออกทะเลก็จะได้ปลากลับมาเต็มเรือ เพื่อไม่เป็นการสิ้นเปลือง ชาวประมงจึงนำเอาปลาเล็กๆ สดๆ ที่ขายเหลือมาแปรรูป โดยได้ตัดหัวปลาและควักไส้ออก จากนั้นนำไปบดทั้งเนื้อปลาและกระดูกเป็นปลาบดที่มีเนื้อสัมผัสแข็งๆ แล้วหั่นเป็นเส้นๆ สุดท้ายนำไปทอดในน้ำมันอุ่นๆ สมัยก่อนจะทำไว้เพื่อเป็นกับข้าวที่เก็บรักษาได้ง่ายๆ ปัจจุบันนี้ กลายเป็นของฝากที่ทุกคนต้องนำกลับบ้าน สีทองที่เรียกน้ำย่อย หอม กรอบ อร่อย เมื่อเริ่มกินคำแรกก็จะหยุดกินไม่ได้



### โกหนาน

#### ขนมเปี๊ยะ "เผิ่งปิ่ง"

ขนมเปี๊ยะ "เผิ่งปิ่ง" เป็นขนมโบราณที่มีอยู่เฉพาะในภาคใต้ เป็นรูปทรงกลม ๆ พอง ๆ ที่น่ารัก เปลือกนอกบางกรอบ ต้านในโล่งโปร่ง มีชั้นน้ำตาลดำที่หอมหวานอยู่ใต้เปลือก มีเนื้อสัมผัสที่พิเศษ เดิมเป็นเครื่องเสวยที่ไชบูซาในวันเกิดของเทพเจ้า ในสมัยก่อนชาวไถหนานจะเคาะบนขนมเปี๊ยะ ทำให้แตกเป็นรู จากนั้นตอกไข่เข้าไปในช่อง และทอดด้วยน้ำมันงา เพื่อปรุงเป็นอาหารบำรุงร่างกายสำหรับมารดาหลังคลอดแทนที่น้ำมันงาต้มไก่ที่มีราคาสูง หรือที่เรียกว่า "ขนมอยู่เดือน" ผู้ใหญ่ในเมืองไถหนานมักจะพูดว่า: "กินขนมเปี๊ยะสามชิ้นก็เท่ากับกินน้ำมันงาต้มไก่หนึ่งตัว"







**ซินจู๋**

**ลูกพลับแฉวีซินจู๋**

ในทุกปีเมื่อลมฤดูตะวันออกเฉียงเหนือเริ่มพัดมาตั้งแต่เดือน 9 หน้าบ้านของทุกคนราวเรือนในชุมชนเกษตรก็จะเต็มไปด้วยลูกพลับเหลืองอร่ามที่กำลังนำไปตากแห้ง ซึ่งเป็นสีสันที่งดงามที่สุดในฤดูใบไม้ร่วงของซินจู๋ โดยเฉพาะลูกพลับแห้งของซินจู๋ จะมีคุณภาพดีเยี่ยม ที่มักจะทำด้วยลูกพลับใจวัว ลูกพลับศิลา ลูกพลับฟูตะคะคี จึงมีชื่อเรียกว่าเป็น "เมืองลูกพลับแห้ง" โดยชาวจีนแคะในพื้นที่เมืองสามารถรักษาไว้ซึ่งรสชาติที่ดีเลิศของลูกพลับโดยวิธีตากแดดและผึ่งแห้งด้วยลมฤดูตะวันออกเฉียงเหนือ จนกลายเป็นรสชาติสูงหอมที่หอมหวานเหมือนน้ำผึ้ง เนื้อแน่นกลมอึด และยังคงแสดงให้เห็นถึงวิถีชีวิตของชาวจีนแคะที่มีฮยฮักและภูมิปัญญาเรื่องการเก็บรักษาอาหาร



**ฮวาเหลียน**

**โมจิข้าวฟ่าง**

ข้าวฟ่างเป็นอาหารหลักที่สำคัญสำหรับชนเผ่าไต้หวัน และโมจิที่ทำด้วยข้าวฟ่างหรือข้าวแดงก็เป็นขนมประจำถิ่นอีกอย่างหนึ่ง ซึ่งชนเผ่าอาเหมยเรียกกันว่า "คู่หลวน" ในอดีตเป็นขนมที่ภรรยาในชนเผ่าอาเหมยทำให้สามีติดตัวไปในขณะออกทะเลจับปลา เพื่อใช้กินเป็นอาหารว่างรองท้องตอนหิวบนเรือ จากนั้นได้กลายเป็นอาหารว่างในเทศกาลต่างๆ ในเวลาต่อมา โมจิข้าวฟ่างมีเปลือกนอกที่นุ่มและเหนียว มีเนื้อสัมผัสที่เนียนนุ่ม ละเอียดยืดหยุ่น และไม่ติดฟัน เดิมทีเป็นขนมที่ไม่ใส่ไส้ เพียงจิ้มกินกับงาบหรือถั่วลิสงบด แต่ปัจจุบันได้พัฒนาเป็นไส้ที่หลากหลาย เช่น ถั่วแดง ถั่วลิสง ถั่วเขียว น้ำตาลคั่ว และมะทง



**เหมียวลี่**

**ผลิตภัณฑ์หว้าปล้องจิ้น**

ลำต้นที่ยาวของหว้าปล้องจิ้น นุ่มและเหนียว เหมาะสำหรับงานถักทอ และยังสามารถดูดความชื้น ดักกลิ่นเหม็น และให้ความหอมจากธรรมชาติ ตั้งแต่ในสมัยราชวงศ์ซิง ผู้หญิงที่เขตยว่นหลี่ในเมืองเหมียวลี่ก็เริ่มถักเสื่ออกแล้ว ในสมัยอาณานิคมญี่ปุ่นยังได้พัฒนาหว้าปล้องที่มีน้ำหนักเบา แต่ละบิได้จำหน่ายไปนอกประเทศมากกว่า 10 ล้านใบ ซึ่งได้ทำให้เศรษฐกิจที่เขตยว่นหลี่เจริญรุ่งเรืองขึ้น หลายปีที่ผ่านมามีนักออกแบบรุ่นใหม่ทุ่มเทในการฟื้นฟูงานฝีมือแบบดั้งเดิม ร่วมมือกับช่างฝีมือที่เป็นผู้เชี่ยวชาญ ผลิตรถกระเป๋าหรือหมวกจากหว้าปล้องที่มีการออกแบบแปลกใหม่ จึงทำให้เกิดกระแสแฟชั่นแห่งหว้าปล้องอีกครั้ง



**ไถตง**

**ผลิตภัณฑ์ดอกกระเจี๊ยบ**

ไถตงในเดือนพฤศจิกายนจะถูกระบายด้วยสีแดงที่พิเศษ ซึ่งกลีบเลี้ยงดอกกระเจี๊ยบเสมือนพลอยทับทิมที่อยู่บนยอดไม้ แต้มแต่งบนปากเขาที่ดูเหยียด จีนเพิงเปยหนาน และไท่หม่าหลี่ ดอกกระเจี๊ยบมีรสชาติที่มีเอกลักษณ์ เปรี้ยวๆ หวานๆ ที่ทำให้ผู้คนติดใจ ไม่ต้องใส่สารกันบูดหรือปรุงแต่งสี โดยในกลีบเลี้ยงก็มีพลาโวนอยด์ กรดโปรโตคาตาคูอิก แอนโทไซยานิน และไอโซฟลาโวน ซึ่งต่างก็เป็นสารป้องกันที่ดี อาหารเพื่อสุขภาพที่มาจากธรรมชาตินี้ สามารถทำเป็นดอกกระเจี๊ยบแช่อิ่ม แยม หรือตากแห้งแล้วทำเป็นชา ซึ่งเป็นฝากที่ยอดนิยม



**หยุนหลิน**

**ซีอิ้วซีหลัว**

ซีอิ้วเป็นสิ่งวิเศษสีดำที่จะยกระดับรสชาติของอาหารทุกอย่างบนโต๊ะได้ ซีอิ้วในหยุนหลินถูกเรียกว่าเป็น "อาณาจักรซีอิ้ว" คุณภาพน้ำที่ได้เปรียบจากธรรมชาติและแสงแดดที่มากเพียงพอ เหมาะสำหรับการหมักซีอิ้วจากถั่วในโอง ด้วยวิธีการหมักที่สืบทอดมาร้อยปี และรอคอยอีก 180 วันด้วยความอดทน จึงได้มาซึ่งรสชาติแบบธรรมชาติที่หอมและเข้มข้น เค็มแต่หอมหวาน ไม้ว่าจิ้มกับอะไรก็อร่อย



**จิ้นเหมิน**

**ขนมคุ้บตีบ**

ถั่วลิสงของจีนเหมินผสมกับน้ำตาลข้าวมอลท์ ทำเป็นถั่วตัดสีทองที่พอดีคำ เนื้อสัมผัสเนียนละเอียดยืด ร่วนกรอบเข้าปากละลาย ตามตำนานกล่าวว่าเป็นเครื่องเสวยที่ถวายแก่ฮ่องเต้จากฮกเกี้ยนใต้ จึงมีความหมายในชื่อภาษาจีนว่าเป็น "ลูกกวาดถวาย (กั้งถ้ง)" แต่ก็มีอีกความเห็นได้ว่า ได้ชื่อนี้มาจากขั้นตอนการทำ ซึ่งคำว่า "กั้ง" หมายถึงการทุบตีในภาษาฮกเกี้ยนใต้ แต่ไม่ว่าจะมีที่มาจกไหนก็ตาม ก็ไม่น่าดึงดูดเท่ากับความอร่อยของขนมคุ้บตีบ นอกจากรสดั้งเดิมที่เป็นถั่วลิสงแล้ว ยังมีรสสหาย รสชา และแบบเค็ม หากตัดสินใจไม่ถูก ก็สามารถเลือกเป็นรสรวมมิตร ซึ่งจะได้ครบทุกรสในเวลาเดียวกัน





## การท่องเที่ยวภูเขาสูง

# มุ่งหน้า

มาฟังเรื่องราว  
ต่างๆ จาก  
เส้นทางใน  
ท่ามกลาง  
ป่าไม้และแม่น้ำ

# ไปยังภูเขาเข้าสู่

# เทือกเขาแห่งไต้หวัน

ไต้หวันเป็นหนึ่งในเกาะที่มีพื้นที่ภูเขาสูงมากที่สุดในโลก โดยแผ่นเปลือกโลกทะเลฟิลิปปินส์และแผ่นเปลือกโลกยูเรเชียมีการเคลื่อนที่และเข้าชนกันอย่างรุนแรง จึงก่อให้เกิดภูเขาสูงชันมาอย่างรวดเร็ว จนกลายเป็นภูมิศาสตร์ที่มีภูเขาสูงสลับซับซ้อนและโกรกธารตัดผ่านจากทั้งแนวตั้งและแนวขวาง ในพื้นที่ 36,000 ตร.กม. ปกคลุมไปด้วยภูเขาที่มีความสูงจากระดับน้ำทะเลมากกว่า 3,000 เมตร รวม 269 แห่ง มีสันเขาที่สูงและแหลมที่ขึ้นชื่อว่ามี "ความประหลาด ความชัน ความงดงาม"

ภายในหนึ่งวัน คุณสามารถเดินทางท่องเที่ยวโดยเริ่มต้นจากชายฝั่งทะเลสีน้ำเงิน ขึ้นไปยังภูเขาที่สูงมากกว่า 3,000 เมตร หรือจากป่าไม้ผลัดใบ ไรชาป่าซิดาร์ ปาสน ค่อยๆ ขึ้นไปยังทุ่งไฟ Yushania niitakayamensis ดมกลิ่นหอมจากไอดิน สัมผัสบรรยากาศทั้งสี่ฤดูในวันเดียวกัน สุดความสดชื่นจากป่าไม้ภูเขา มองดูเทือกเขาซับซ้อนแสนสวย นอกจากทิวทัศน์ธรรมชาติแล้ว ระบบนิเวศที่มีความหลากหลาย ทางเดินโบราณที่มีประวัติศาสตร์ยาวนาน รวมไปถึงเรื่องราวที่มีเอกลักษณ์ในป่าไม้ภูเขาทุกแห่งที่เกิดขึ้นจากวัฒนธรรมของแต่ละชนเผ่า ร่วมประกอบเป็นป่าไม้เขียวชอุ่มที่มีความน่าสนใจยิ่งนัก

สำนักงานการท่องเที่ยว กระทรวงคมนาคม กำหนดให้ปี 2020 เป็น "ปีแห่งการท่องเที่ยวภูเขาสูงแห่งไต้หวัน" เพื่อส่งเสริมการท่องเที่ยวในเทือกเขา 5 แห่งรวม 24 เส้นทาง อันได้แก่ เทือกเขากลางเกาะ เทือกเขาหิมะ เทือกเขาหยก เทือกเขาอาลีซาน และเทือกเขาชายฝั่งทะเล โดยมีทั้งเส้นทาง "สุดยอดแห่งการปีนเขา" ในพื้นที่สูงจากระดับน้ำทะเลซึ่งเหมาะสำหรับผู้ที่ชื่นชอบการลุยป่าเขา และเส้นทาง "ท่องเที่ยวเทือกเขา" ที่เหมาะสำหรับนักท่องเที่ยวมือใหม่ วัยรุ่นและผู้สูงอายุ ดังนั้น ไม่ว่าจะท่านจะเป็นผู้ที่ชื่นชอบการผจญภัย การท้าทาย หรืออยากเดินเที่ยวเล่นอย่างสบายๆ



### INFORMATION

การขออนุญาตเข้าไปท่องเที่ยวภูเขาหรืออุทยานสำหรับชาวต่างชาติ ๑ การร่วมกิจกรรมปีนเขาบนเส้นทางบางส่วนในอุทยานแห่งชาติ ในเขตอนุรักษ์ระบบนิเวศ เขตสงวนและอนุรักษ์ธรรมชาติ จะต้องได้รับอนุญาตจึงสามารถเข้าไปในภูเขาหรืออุทยานได้ โดยต้องยื่นคำขอล่วงหน้า ซึ่งสามารถตรวจสอบรายละเอียดได้ใน "เว็บไซต์รวบรวมข้อมูลการขออนุญาตปีนเขาในไต้หวัน" (<https://mountain.cpami.gov.tw>)





ภาคเหนือของไต้หวันมีภูเขาและเนินเขาเป็นจำนวนมาก อาทิ กลุ่มภูเขาไฟต๋าถุน กลุ่มภูเขาไฟจีหลง เทือกเขาหิมา และตอนเหนือของเทือกเขากลางเกาะ เทือกเขาที่โด่งดังที่สุดในภูมิภาคนี้ก็คือ "เส้นสันเขาคักดีลิต์ภูเขาหิมา" ซึ่งทอดตัวจากภูเขาต้าป้าเจียนไปจนถึงยอดสูงสุดของภูเขาหิมา มีภูเขาที่มีความสูงมากกว่า 3,100 เมตรติดต่อกันสิบกว่าแห่ง เรียงเป็นเส้นสันเขาสูงที่สวยงาม สูงชันและโดดเด่น ยอดเขาหินที่แหลมคมประกอบเป็นเส้นขอบฟ้าแห่งความฝันของนักปีนเขาทุกคน

เส้นทางสันเขาคักดีลิต์ทั้งหมด ต้องใช้เวลาเดินทางติดต่อกัน 5-7 วัน ซึ่งอาจยากเกินไปสำหรับนักท่องเที่ยว จึงขอแนะนำให้เริ่มต้นจากเส้นทางชานเมืองของไทเป จีนเปย์ และอีหลาน ในกลุ่มภูเขาไฟต๋าถุนที่อุทยานแห่งชาติหยางหมิงชานและระบบทิวเขาเจ้าชานที่อยู่แหลมตะวันออกเฉียงเหนือ จะเพียงพร้อมไปด้วยทางเดินที่นำริ้นรมย์เกือบร้อยเส้นทาง ไม่ว่าจะเป็นทางเดินโบราณร้อยปีอันเป็นที่อยู่ของผู้คนในอดีต หรือทางเดินภูเขาชมวิวทะเลที่มีทิวทัศน์กว้างขวาง ต่างก็มีเอกลักษณ์ที่พิเศษ และแม้จะเป็นมือใหม่ก็สามารถเดินขึ้นเขาได้อย่างสบาย

เส้นทางเดินบนภูเขาในภาคเหนือส่วนใหญ่เดินทางไปถึงได้อย่างสะดวก เพียงนั่งรถไฟหรือรถบัสก็สามารถไปถึงจุดเริ่มต้นของทางเดินได้อย่างง่ายดาย และใช้เวลาสั้นๆ เพียงประมาณ 2-3 ชั่วโมงโดยจัดโปรแกรมแค่ครึ่งวันก็สามารถท่องเที่ยวชมทัศนียภาพอันงดงามได้แล้ว ออกเดินทางช่วงเช้าๆ ในวันที่อากาศแจ่มใส มาสัมผัสบรรยากาศที่ต่างจากเมืองนคร!

## ทางขนส่งปลาโบราณ(หยวอู่กู่เต้า)เมืองไทเป

"ทางขนส่งปลาโบราณ" ตั้งอยู่ในภูเขาจิงเทียนกั๋ง นับเป็นเส้นทางชานเมืองยอดนิยมที่สุดของชาวไทเปในปัจจุบัน สองร้อยกว่าปีที่แล้ว ทางเดินแห่งนี้ถูกเรียกว่า "ถนนใหญ่จินเปาหลี่" ซึ่งเป็นเส้นทางขนส่งสิ่งของต่างๆ ของผู้คนในสมัยก่อนซึ่งมักจะใช้ไม้คานหาม เช่น สินค้าประมง ก้ามถัก ดินเผา ผ้าอ้อมคราม และใบชา แม้กระทั่งการแห่ก๊วยเจ้าสาวข้ามเขาข้ามป่าก็ต้องผ่านเส้นทางนี้

ทำหน้าที่เป็นเส้นทางจราจรหลักระหว่างจินเปาหลี่(จินชาน)และซือหลิน ซึ่งนอกจากจะเป็นเส้นทางทางการขนส่งสินค้าประมงแล้ว ก็เป็นเส้นทางที่ผู้คนจำนวนมากใช้สัญจรไปมาเพื่อชูดก้ามถักที่ต้าโหยวเคิง ในสมัยนั้น ถนนทั้งเส้นมีระยะทางยาวถึง 35.1 กม. แต่ส่วนที่ "พื้นฟู" ขึ้นมาในตอนนี้อยู่เพียง 6.6 กม. ปัจจุบันนี้ได้เปิดให้เข้าเดินเฉพาะช่วงระหว่างจิงเทียนกั๋งและลานจอดรถลำธารชางหวงเท่านั้น ➡






ทุ่งหญ้าจิงเทียนกั๋งซึ่งมีความสูงจากระดับน้ำทะเล 760 เมตร เป็นจุดสูงสุดของทางเดินโบราณ เมื่อผ่านประตูเมืองที่ได้รับการบูรณะขึ้นมาใหม่แล้ว เดินไปด้านล่างอีก จะมีทางเดินขั้นบันไดหินที่ชันและแคบ ริมทางสองฝั่งเป็นทุ่งหญ้ามัสแคทสอ์กว้างใหญ่เสมือนคลื่นทะเลสีเงิน ตามความชันที่ค่อยๆ ลดลง ช่วงสุดท้ายของทางเดินก็จะหายซ่อนตัวไปในป่าที่บดบังเส้นทางจะได้เห็นโบราณสถานอันเป็นร่องรอยของผู้บุกเบิกพื้นที่ในอดีต เช่น ป้ายศิลาโรงงานชุดกำมะถัน ชุมชนหมู่บ้าน

INFORMATION

- 📍 นังรถเมล์เมืองไทเปสาย S15 หรือ 108 และลงที่ป้ายรถเมล์จิงเทียนกั๋ง เริ่มเดินทางที่ประตูเมืองถนนใหญ่จินเปาหฺลือของจิงเทียนกั๋ง หรือนังรถประจำทางสาย 1717 ของบริษัทขนส่งทางเจี๋ย และลงที่ป้ายสะพานหวงซิงฉ่าย เริ่มเดินทางที่ทางเข้าฝั๊งลานจอดรถสาธารณะ
- 🚶 ประตูเมืองถนนใหญ่จินเปาหฺลือ → สะพานสู่วัเยียน → ลานจอดรถสาธารณะ (เข้าออกได้ทั้งสองฝั่ง)
- 🕒 ประมาณ 2.5 กม. ⌚ ประมาณ 2 ชั่วโมง (ไม่รวมขากลับ)



เทรีคเตรที่ทุ่งหญ้าจิงเทียนกั๋ง

ก่อนเมซสึชาวลอยอยู่บนท้องฟ้าแจ่มใส เชื่อมต่อกับฟาร์มทุ่งหญ้าที่กว้างขวางไร่ชอบเขต ผุงควายเดินเล่นเป็นกลุ่มสองสามตัวอย่างพอนคลาย ในวันที่อากาศสดใส มองไปทิศเหนือจะเห็นจินชานที่อยู่ชายฝั่งทะเลภาคเหนือ มองไปทิศใต้จะเห็นชื่อหลินในเมืองไทเป ในขณะที่เดินอยู่บนทางเดินรอบบริเวณจิงเทียนกั๋งที่คดเคี้ยวและชันลงตามเนินเขา อาจทำให้ลืมไปว่ากำลังจะต้องลิ้มอยู่ในเขตเมืองไทเป

จิงเทียนกั๋งเป็นที่ราบสูงที่เกิดจากลาวาหลาก ตั้งอยู่ด้านรับลมฤดูหนาวจากทิศตะวันออกเฉียงเหนือ ซึ่งไม่เหมาะกับการเจริญเติบโตของต้นไม้สูงใหญ่ เนื่องจากภูมิประเทศที่มีลักษณะเป็นพื้นที่ราบเรียบ ในสมัยอาณาจักรญี่ปุ่นได้ปลูกหญ้ามาเลเซีย (Axonopus compressus(SW.) Beauv.) ไว้ในพื้นที่แห่งนี้ และกลายเป็นเขตสำคัญสำหรับการเลี้ยงปศุสัตว์เช่น วัวควาย ซึ่งยังคงปรากฏให้เห็นอยู่จนถึงปัจจุบัน

INFORMATION

- 📍 นังรถเมล์เมืองไทเป S15 หรือ 108 (รถเมล์เที่ยวรถอุทยานหยางหมิงชาน) และลงที่ป้ายรถเมล์จิงเทียนกั๋ง
- 🏠 No. 246, Ln. 101, Jingshan Rd., Shilin Dist., Taipei City



จุดแวะเที่ยวใกล้เส้นทางเดินที่แนะนำ





## ทางโบราณผ่าหมาเป็น อีหลาน

"ทางโบราณผ่าหมาเป็น" ตั้งอยู่บนเนินเขาช่วงปลายของเทือกเขาหิมะ เป็นทางเดินปูเศษหินที่ราบเรียบและกว้างใหญ่ มีลำธารอันเยือกเย็นไหลผ่าน บนเส้นทางจะเห็นที่ราบหลานหยางและเกาะกุยซานไปตลอดทาง เสมือนดั่งสวนดอกไม้หลังบ้านของเจียวซีเมืองอีหลานที่สวยงามที่สุด

ร้อยปีที่แล้ว การเดินทางระหว่างนครตันส่วย (ไทเป) และเกาะหม่าหลัน (อีหลาน) จะมีวิธีเดียวซึ่งต้องอาศัย "ทางโบราณต้นหลัน" เพื่อข้ามเขาข้ามป่า "ทางโบราณต้นหลัน" แบ่งออกเป็นถนนตอนเหนือและตอนใต้ ซึ่งตอนเหนือเป็นเส้นทางหลักที่เปิดอย่างเป็นทางการ โดยหยางถึงหลันในสมัยฮ่องเต้เจียซึ่งราชวงศ์ชิง ส่วนเส้นทางตอนใต้สร้างขึ้นในภายหลัง ประมาณช่วงระหว่างสมัยฮ่องเต้เสียนเฟิงและฮ่องเต้ถังจื้อราชวงศ์ชิง และค่อยๆ ขยายไปยังผิงหลินอันเป็นพื้นที่ห่างจากทะเลตามเส้นทางกรบุกเบิกของผู้อพยพ จากนั้นได้รกร้างไปในสมัยอาณานิคมญี่ปุ่น หลังปลูกสร้างทางหลวงเปย์อีขึ้นมา จนถึงวันนี้ยังคงเหลือเพียงช่วง "ทางโบราณผ่าหมาเป็น" เท่านั้น ที่เป็นส่วนที่ได้รับการอนุรักษ์ไว้อย่างดีที่สุด ☺



ภาคเหนือ

เขื่อนเขื่อนแม่สุพรรณ

(เขื่อนเขื่อนแม่สุพรรณ) เขื่อนเขื่อนแม่สุพรรณ





"ทางโบราณเผ่าหมา" เสมือนภาพวาดสเก็ทซ์ของประวัติศาสตร์การบุกเบิกในฝั่งตะวันออกของไต้หวันที่ได้เผชิญกับอุปสรรคมากมาย เส้นทางนี้เป็น "ถนนไม้" ที่สร้างเป็นรางด้วยท่อนไม้กลมเพื่อขนส่งชิ้นไม้ และยังเป็นที่ตั้ง "ทางทหารบก" สำหรับทหารญี่ปุ่นโดยมีตำรวจม้า รถปืนใหญ่ และรถขนส่งเสบียงใช้สัญจรไปมา ปัจจุบัน แม้ว่าจะไม่ได้เห็นโบราณสถานที่ยังหลงเหลือไว้จากผู้คนในอดีต แต่โดยอาศัยการอธิบายบนป้าย ก็ยังสามารถจินตนาการถึงภาพเหมือนดินเซรามิก สถานีตำรวจในสมัยอาณานิคมญี่ปุ่น และวิธีการขนส่งชิ้นไม้ได้

ทางเข้าฝั่งเหนืออยู่ที่สี่แยกไฟอันเป็นหลักเขตระหว่างเมืองนิวไทเปและอีหลาน ทางเข้าฝั่งใต้อยู่ที่ฝูเจิงจี้เจียวซี จากสี่แยกเข้าสู่ทางโบราณตลอดทางจะเป็นการลงเนินที่ไม่ชันมาก ทางเดินที่สร้างขึ้นโดยเทคนิควิศวกรรมเหมือนห้องเรียนระบบนิเวศธรรมชาติ สภาพแวดล้อมที่มีความชื้นสูงและมีฝนมาก ทำให้เกิดพืชต่างๆ อันหลากหลาย เช่น เฟิร์น ดอกมหาหงส์ ดอกชบา ดอกซากุระภูเขา หลินก้าก้าบไผ่ ต้นเมี่ยงหลวง เป็นต้น บนเส้นทางยังได้ผ่านช่วงต้นน้ำลำธารไหลตื้นตื้นซึ่งมีน้ำที่ใสสะอาด ในสมัยก่อนมีฝูงลิงอาศัยอยู่ นอกจากนี้ ยังกล่าวกันว่า ที่ตรงนี้เป็นสถานที่ฝึกอบรมยุทธศาสตร์ทางภูเขาของกองกำลังโจมพิเศษคามิคาเซะ(Kamikaze)ของญี่ปุ่นอีกด้วย

ในช่วงกิโลเมตรที่ 3-4 บนทางโบราณจะมีทิวทัศน์ที่สวยงามเป็นพิเศษ ซึ่งได้ตั้งจุดชมวิวไว้หลายแห่ง โดยจะได้เห็นทัศนียภาพที่แตกต่างบนที่ราบลุ่มในหุบเขาในทุกครั้งที่เลี้ยวโค้ง เสมือนได้อ่านเรื่องราวในตำนานของเกาะกุยซานและที่ราบลุ่มหยาจ





**INFORMATION**

📍 ทางเข้าฝั่งเหนือที่สี่แยก ไม่สามารถไปถึงโดยการขนส่งมวลชน ต้องขับรถไปเองตามทางหลวงเปย์อี หรือนั่งแท็กซี่ที่สถานีขนส่งเจียวซี ทางเข้าฝั่งใต้ที่ฝูเจิงจี้ ขึ้นรถชัทเทิลบัสไถวันท่าหลังสายเจียวซีที่สถานีรถไฟเจียวซีหรือสถานีขนส่ง และลงรถที่ป้าย "ทางโบราณเผ่าหมา"(เผ่าหมาภู่เต้า)

📍 ทางเข้าฝั่งเหนือที่สวนสาธารณะสี่แยก → สวนดอกไม้ช่างชิน → ศิลปินเผ่าหมา → วัดเทพเจ้าภูเขา(วัดซานเลิน) → ทางเข้าฝั่งใต้(เข้าออกได้ทั้งสองฝั่ง)

🕒 ประมาณ 5 กม. 🕒 ประมาณ 3 ชั่วโมง (ไม่รวมซากกลับ)



จุดแวะเที่ยวใกล้เส้นทางเดินที่แนะนำ

**อาบออนเซ็นที่น้ำพุร้อนเจียวซี**

หลังจากที่เสร็จออกจากเที่ยวป่าภูเขาแล้ว กิจกรรมที่ดีที่สุดที่ควรจะต้องทำก็คือ การพักผ่อนให้หายเหนื่อยโดยการอาบน้ำพุร้อน

อำเภอเจียวซีที่อีหลาน มีชื่อเสียงในเรื่องน้ำพุร้อน อุณหภูมิในขณะที่พุ่งออกมาจากพื้นดินอยู่ที่ประมาณ 50 องศาเซลเซียส เป็นน้ำพุร้อนโซเดียมไฮโดรเจนคาร์บอเนตที่ใสและสะอาด ไม่มีกลิ่น ไม่มีรสชาติแปลกๆ เมื่ออาบแล้วจะรู้สึกผิวมันลื่นไม่เหนียวเหนอะ จึงถูกเรียกว่า น้ำพุนางงาม และตั้งแต่สมัยราชวงศ์ชิงก็มีการระบุชื่อไว้ใน "ทิวทัศน์ 8 แห่งเมืองหลานหยาง" โดยเป็นชื่อในอดีต "น้ำพุร้อนทั้งเหว" บริเวณหน้าสถานีรถไฟได้รวบรวมโรงแรมออนเซ็นและห้องอาบน้ำพุร้อนอยู่เกือบร้อยแห่ง ซึ่งมีบรรยากาศความเป็นเมืองออนเซ็น ถ้าเดินจนรู้สึกเมื่อยขา ก็สามารถไปแช่เท้าได้ที่สวนสาธารณะน้ำพุร้อนคลองทั้งเหว โดยให้ปลาบำบัดเท้าเพื่อขัดผิวเก่า นับเป็นกิจกรรมพิเศษที่น่าสัมผัส

**INFORMATION**

📍 นั่งรถไฟและลงที่สถานี "เจียวซี" ที่อีหลาน หรือนั่งรถประจำทางของบริษัทขนส่งเกอหม่าหลิน(Kamalan Bus)ที่สถานีขนส่งไทเป(Taipei Bus Station) หรือนั่งรถประจำทางของบริษัทขนส่งไถ่ตู(Capital Bus)ที่ Taipei City Hall Bus Station ได้เช่นกัน





ที่มารูปภาพ /Cindy Lee

เขตอุทยานภาคกลางรวมถึงช่วงปลายของเทือกเขาหิมาลัย ตอนเหนือของเทือกเขาหยก และยอดสูงสุดของเทือกเขากลางเกาะ ปกคลุมไปด้วยภูเขาที่มีความสูงมากกว่า 3,000 เมตร และหนานโกวซึ่งอยู่ใจกลางของไต้หวัน ถือได้ว่าเป็นแคมป์ฐานสำหรับกิจกรรมปีนเขาต่างๆ โดยมีหมู่บ้านชนเผ่า เส้นทางโบราณสู่ภูเขาสูง ประกอบเป็นเทือกเขาที่มีลักษณะเฉพาะของไต้หวัน

เดินทางผ่านทางหลวงภูเขาเหอฮวนที่ได้ชื่อว่าเป็น "ทางหลวงที่สวยงามที่สุดในไต้หวัน" ก็จะมาถึงเทือกเขาไต้หวันที่อยู่เหนือเมฆ เทือกเขากลางเกาะบริเวณเขตเหนือส่วนที่สามเป็นด่านป้องกันธรรมชาติฝั่งตะวันออกของอำเภอเหรินอ้ายที่หนานโกว ประกอบด้วย กลุ่มคอยภูเขาเหอฮวน ภูเขาฉีไหล เชื่อมต่อกับภูเขาเหมิงเกา และภูเขาอันตงจุน ปรากฏเป็นบรรยากาศกว้างใหญ่ไพศาลแห่งเขาสูง โดยมีภูเขาสลัซซันชัน เมฆหมอกล้อมรอบ ในบริเวณมีทั้งเส้นทางปีนเขาที่น่าท้าทายสำหรับผู้เชี่ยวชาญ และทางเดินไฮกิงวันเดียวที่เหมาะสมสำหรับเด็กและผู้สูงอายุ

เมื่อมาถึงอำเภอซินอี้ที่หนานโกว ก็ได้เข้าสู่บริเวณเทือกเขาหยกแล้ว มีเส้นทางป่าทงกวนที่เริ่มต้นจากหมู่บ้านชนเผ่าตงผู้ ได้ตัดผ่านเทือกเขากลางเกาะ ซึ่งสร้างขึ้นมาโดยต้องเจาะเขาขุดหินตลอดทางมีทิวทัศน์ที่สวยงาม และได้เชื่อมโยงป่าทงกวน ภูเขาเสี่ยวกุหลวน หม่าปี้วลาซือซึ่งเป็นผาชันสูงเสียดฟ้าที่มีชื่อในภูเขาร้อยแห่ง อีกทั้งยังเป็นพยานแห่งเรื่องราวการหลังเลือดและน้ำตาของชนเผ่าในการต่อสู้กับชาวจีน

## ยอดเขาทิศเหนือภูเขาเหอฮวน หนานโกว

ภูเขาเหอฮวนตั้งอยู่ระหว่างชาวเหลียนและหนานโกว เป็นสันปันน้ำของลำธารต้าเจีย ลำธารจิวสุ่ย และลำธารลีอู่ เดิมเป็นสนามล่าสัตว์สำหรับชนเผ่าไท่หยู หลังจากถนนตัดผ่านภาคกลางไต้หวันและเปิดให้รถสัญจรแล้ว ที่นี่จึงได้ชื่อว่าเป็นจุดที่สูงที่สุดแห่งทางหลวงในไต้หวัน กลุ่มยอดเขาเหอฮวนประกอบด้วยภูเขาที่มีความสูงมากกว่า 3,000 เมตรติดต่อกัน 7 แห่ง และในกลางคืนจะเห็นดาวเต็มท้องฟ้าส่องแสงเจิดจรัส โดยได้รับการยืนยันว่าเป็น "อุทยานฟ้ามืดนานาชาติ"(International Dark-Sky Park ) และเมื่อกระแสมหาวปะทะกับความชื้นในฤดูหนาว ก็จะทำให้เกิดหิมะตก กลายเป็นโลกแห่งสีขาวเงินบนภูเขาสูง นับเป็นสถานที่ชมหิมะที่มีชื่อเสียงแห่งหนึ่ง☺



ที่มารูปภาพ /Cindy Lee





ยอดเขาทิศเหนือเหอฮวนนับเป็นหนึ่งในร้อยภูเขาของไต้หวัน มีความสูงจากระดับน้ำทะเล 3,422 เมตร อยู่ช่วงโค้งตอนเหนือของสันเขาหลักบนเทือกเขากลางเกาะ สามารถเริ่มเดินทางจากทางเข้าและป็นขึ้นตามเส้นสันเขา โดยช่วงแรกจะมีลักษณะที่ชันกว่า ในเดือนพฤษภาคมจนถึงเดือนมิถุนายน จะมีกุหลาบพันปีขนแดง (Red-hairy Azalea) บานสะพรั่งเต็มภูเขา แต่เมื่อกุหลาบที่เขียวขจีให้สวยงามน่าดึงดูด บนสันเขาที่ใกล้จุดสูงสุดเป็นที่ตั้งของแผ่นสะท้อนขนาดยักษ์ซึ่งเป็นจุดสังเกตที่โดดเด่นที่สุดของยอดเขาทิศเหนือเมื่อผ่านช่วงนี้ไปแล้วจะได้เห็นทิวทัศน์ที่กว้างขวางซึ่งจะเห็นทุ่งไฟลุกครแห่งภูเขาสูงปกคลุมไปทั่วทุกทิศอย่างไม่มีจุดสิ้นสุด ทิวทัศน์ของภูเขาที่มองเห็น 360 องศา นับเป็นรางวัลอันเยี่ยมยอดสำหรับผู้มีมานะที่สามารถปีนขึ้นดอยเหนือเหอฮวนได้สำเร็จ ซึ่งจะได้เห็นทิวทัศน์มุมกว้างของกลุ่มยอดเขาเหอฮวน ยอดเขาดีโหลที่ติดต่อกัน ภูเขาใหญ่นานหุบเทือกเขาหยกทั้งหมด โดยไม่ต้องพกอุปกรณ์มากมายก็ปีนขึ้นยอดเขาแห่งนี้ได้ จึงถูกเรียกว่าภูเขาคล้ายเขานในเมืองในภูเขาร้อยแห่ง



ที่มารูปภาพ /Cindy Lee

INFORMATION

📍 นักรถประจำทางสาย 6658A ของบริษัทขนส่งหนานโกวที่ลานจอดรถชิงจิงหมายเลขหนึ่ง และลงรถที่ป้าย "เสี่ยวเฟิงโช่ว"; หรือขับรถไปเองถึงลานจอดรถศูนย์บริการนักท่องเที่ยวเสี่ยวเฟิงโช่ว และเดินไปอีก 100 เมตรก็จะถึงทางเข้าเส้นทางขึ้นเขา  
 📍 ทางเข้าเส้นทางขึ้นเขาเสี่ยวเฟิงโช่ว → แผ่นสะท้อน → ทางแยกสระเทียนหลวน → ยอดเขาทิศเหนือเหอฮวน → เดินย้อนกลับตามทางเดิม  
 🕒 2.2 กม. (ไม่รวมขากลับ) 🕒 ไปกลับประมาณ 4 ชั่วโมง

ฟาร์มซิงจิง

ในบริเวณฟาร์มซิงจิงเต็มไปด้วยกลิ่นหอมจากทุ่งหญ้า มีสภาพอากาศที่สบายและสดชื่น บ้านไม้รูปแบบยุโรปต่างๆ กระจุกกระจายอยู่ตามเนินเขาและไร่ชา มีความสูงจากระดับน้ำทะเลประมาณ 1,700 เมตร จึงกลายเป็นสถานที่ท่องเที่ยวหลบร้อนที่ได้รับความนิยมมากที่สุด ในต้นฤดูใบไม้ผลิจะเห็นดอกพีชบานสะพรั่ง เมื่อมาถึงต้นฤดูร้อนก็จะเปลี่ยนเป็นดอกเบญจมาศป่า ในฤดูใบไม้ร่วง จะมีใบเมเปิลแดงสดใส ซึ่งต่างก็มีเอกลักษณ์พิเศษในแต่ละฤดู

นอกจากแก่น้อยที่น่ารักน่าเอ็นดูบน "ทุ่งหญ้าซิงจิง" แล้ว ยังมีทางเดินชมวิวท้องฟ้าซิงจิงที่เปิดใหม่ ซึ่งมีระยะทางยาว 2 กม. ระหว่างทางที่เดินผ่านทุ่งป่าไม้ สามารถมองเห็นยอดเขาดีโหลและเทือกเขากลาง การแยกผู้คนแยกออกจากทางเดินรถ ทำให้เห็นทิวทัศน์ที่โล่งและสวยสะอาดตา

INFORMATION

📍 ชั้นรถประจำทางของบริษัทขนส่งหนานโกวที่สถานีรถไฟกั้นเจิงโจงหรือสถานีรถไฟความเร็วสูงโจง หลังผ่านผู้หลี่แล้วลงรถได้ทุกป้ายที่ฟาร์มซิงจิง 📍 No. 170, Renhe Rd., Ren'ai Township, Nantou County 🕒 08.00-17.00 (ฟาร์มซิงจิง), 7.30-17.30(ทางเดินชมวิว)



ที่มารูปภาพ /Cindy Lee




ที่มารูปภาพ /Cindy Lee



ที่มารูปภาพ /Cindy Lee

จุดแวะเที่ยวใกล้เส้นทางเดินที่แนะนำ






### ตอนตะวันตกของเส้นทางปางกวนหนานโกว

เส้นทางปางกวนที่วนรอบเชิงเขาภูเขาหยก เริ่มต้นตั้งแต่ที่ป่าไม้กิ่งเขตร้อนซึ่งมีความสูงจากระดับน้ำทะเล 1,000 เมตร ค่อยๆ เวียนขึ้นจนถึงทุ่งหญ้าเขาสูงที่อยู่ในช่วง 3,000 เมตร ในยุคไทโซปีที่ 8 (ค.ศ.1919) ด้วยความต้องการทรัพยากรป่าไม้ของไต้หวัน และควบคุมชนเผ่าปู้หนงได้อย่างมีประสิทธิภาพ ชาวญี่ปุ่นจึงเริ่มปลูกสร้าง "ถนนรักษาการณ์ข้ามเขาปางกวน" ผังตะวันตก โดยเริ่มตั้งแต่หนานจ่ายเจียววันที่หนานโกว(เจียวเหมย) ผังตะวันออกไปจนถึงผู้สื่อเก้อที่ฮวาเหลียน(ยู่วหลี่) ทะลุผ่านเทือกเขาเสียดฟ้า และเชื่อมต่อการจราจรระหว่างผังตะวันออกและตก

เส้นทางปางกวนมีระยะทางยาว 125.44 กม. แบ่งเขตสองฝั่งโดยภูเขาต่ำสุดของเทือกเขากลางเกาะ ซึ่งทางตะวันตกจะมีระยะทางประมาณ 43 กม. และค่อยๆ ขึ้นไปตามเนินริมลำธารเงินไหย่วหลัน ตลอดเส้นทางจะผ่านสนามล่าสัตว์และหมู่บ้านของชนเผ่าปู้หนง โดยได้ตั้งป้อมตำรวจไว้ 10 แห่งเพื่อดูแลควบคุมและบริหาร จุดประสงค์ที่สร้างถนนกว้างเป็น 1.2 เมตร ก็เพื่ออำนวยความสะดวกในการเดินทางของรถปืนใหญ่และรถเข็น หากเดินเท้าระยะทางทั้งหมดตลอดเส้นทางต้องใช้เวลา 7-8 วัน จึงขอแนะนำให้นำสารวจภายใต้การดูแลของผู้นำทางมืออาชีพ นักท่องเที่ยวสามารถเลือกเดินช่วงตงผู้ไปยังสะพานแขวนหยุนหลงเพื่อเปิดบทแรกของทางเดินประวัติศาสตร์แห่งนี้ และคอยสังเกตรบบนนิเวศและพืชที่อุดมสมบูรณ์อันความหลากหลาย อีกทั้งยังสามารถชมความงามของน้ำตกและหน้าผา







**INFORMATION**

🚗 นั่งรถไฟเส้นทางจีจี้ล้งรถที่สถานีสุ่ยหลี่ จากนั้นต่อรถประจำทางสาย 6732 ของบริษัทขนส่งหยวนหลิน และลงรถที่ป้ายตงฝู เดินไปอีกประมาณ 800 เมตรก็จะถึงทางเข้าเส้นทางขึ้นเขา

📍 ทางเข้าที่หมู่บ้านชนเผ่าตงกวง→ศาลาอ้ายยู่→หน้าผาพอลูก→น้ำตกหยุนหลง→เดินย้อนกลับมาทางเดิม

🕒 4 กม. (ไม่รวมขากลับ) ⌚ ไปกลับรวม 5 ชั่วโมง

จึงเกิดหลากเศษหินดินทรายที่ตัดข้ามป่าภูเขาเขียวชอุ่ม เมื่อเดินอยู่บนเส้นทางที่มีราวป้องกันไว้ ยังคงไม่ยากที่จะนึกถึงภาพอันตรายในอดีตที่ว่า "พอดูแลไม่ถึงลูก"จากนั้น จะต้องมาพิสูจน์ความลำบากในการก่อสร้างเส้นทางแห่งนี้ซึ่งถูกสร้างขึ้นโดยต้องเจาะเขาขุดหินมา ทางเดินติดกับรอยเลื่อนเสียดฟ้าที่ไม่มีสิ่งปกคลุม โดยอีกฝั่งหนึ่งก็เป็นเหวลึกที่สูงชัน ผู้ที่มีความกล้าหน่อยเมื่อเห็นภาพแล้ว อาจจะต้องรู้สึกกลัมนั่นเอง

จุดย้อนกลับน้ำตกหยุนหลงเป็นทัศนียภาพที่เป็นตัวแทนของเส้นทางป่าทงกวน ซึ่งเป็นน้ำตกหุบเขาแขวนสามชั้นไหลตกลงที่หน้าผาโดยตรง และทางเดินได้ทะลุผ่านระหว่างชั้นบนกับชั้นกลาง เมื่อเดินไปถึงสะพานแขวนหยุนหลงแล้วเหลียวมองกลับมา น้ำตกที่ไหลลงอย่างเขียวกรากเสมือนมังกรสีขาวยเงินที่บินอยู่บนฟ้า ทั้งสวยงามและมีชีวิตชีวา เรื่องที่ต้องใส่ใจคือหลังผ่านสะพานแขวนหยุนหลงไปแล้ว จะเป็นเขตอนุรักษ์ระบบนิเวศ ซึ่งต้องยื่นคำขออนุญาตเข้าเขตภูเขาล่วงหน้าในเว็บไซต์อุทยานแห่งชาติภูเขาหยกจึงสามารถเข้าไปในพื้นที่ได้



จุดแวะเที่ยวใกล้เส้นทางเดินที่แนะนำ

**หมู่บ้านชนเผ่าตงกวง**

หมู่บ้านชนเผ่าตงกวงตั้งอยู่ระหว่างรอยเลื่อนซาหลี่เซียนและรอยเลื่อนสุ่ยหลี่เคิง มีน้ำพุพุ่งออกมาจากหน้าผาหิน เป็นน้ำพุร้อนไฮโดรเจนคาร์บอเนตที่มีความเป็นด่างเล็กน้อย น้ำใสไร้กลิ่น มีความนุ่มลื่น ซึ่งมีสรรพคุณบำรุงผิว ที่ตั้งของหมู่บ้านอยู่ในเขตภูเขาที่มีความสูงจากระดับน้ำทะเล 1,120 เมตร กระทั่งในคืนช่วงหน้าร้อน อากาศยังคงเย็นสบายอยู่ประมาณ 23 องศา เหมาะสำหรับอาบออนเซ็นตลอดทั้งปีในทุกฤดู

สะพานแขวนตงฝูมีระยะทาง 200 เมตร ข้ามผ่านโกรกธารป่าเขียว โดยมีหุบป่าแกะสลักหินที่น่ารักสองตัวเฝ้าอยู่ตรงทางเข้า เส้นเหล็กโค้งเสมือนพินของมนุษย์ยักษ์ที่แขวนอยู่กลางอากาศ กำลังบรรเลงดนตรีต้อนรับผู้คนที่เข้าสู่เส้นทางป่าทงกวน เมื่อเดินผ่านสะพานแขวนแล้ว ก็จะเข้าสู่บริเวณอุทยานแห่งชาติภูเขาหยก หมู่บ้านตงกวงของชนเผ่าปิงหนิงที่อยู่ฝั่งตรงข้ามเป็นรอยต่อของเส้นทางโบราณราชวงศ์ซิงและเส้นทางข้ามเขาในสมัยอาณาจักรมณเฑียร

**INFORMATION**

🚗 นั่งรถไฟเส้นทางจีจี้ล้งรถที่สถานีสุ่ยหลี่ จากนั้นต่อรถประจำทางสาย 6732 ของบริษัทขนส่งหยวนหลิน และลงรถที่ป้ายตงฝู





ที่นารูปภาพ /Cindy Lee

เมื่อพูดถึงพระเอกที่เป็นซูเปอร์สตาร์ท่ามกลางเทือกเขาต่างๆ ในภาคใต้ จะต้องเป็นภูเขาหยกที่สูงที่สุดในใต้หวันอย่างแน่นอน ลักษณะที่สูงใหญ่และโดดเด่น มีความยิ่งใหญ่เสมือนราชาแห่งภูเขา จึงดึงดูดคนรักภูเขาจากทั่วทุกมุมโลก ให้ข้ามน้ำข้ามทะเลเพื่อมายลโฉมภูเขานี้

เขาอดนียมอีกหนึ่งก็คือเทือกเขาอาลีซาน พื้นที่ชมวิวแห่งชาติอาลีซานมีพื้นที่ครอบคลุมอย่างกว้างขวาง นอกจากพื้นที่นันทนาการป่าไม้แล้ว ก็ยังมีจุดท่องเที่ยวตลอดคทางของทางหลวงภูเขา เช่นซีต้ง เฟินฉีหู รุ่ยหลี่และไท่ผิงในอำเภอเหมยซาน และหมู่บ้านวัฒนธรรมชนเผ่าโจวต่างๆ เช่นซานเหมย หลี่เจีย และเท่ฟู่เหยีย ในบริเวณนี้มีหลายเส้นทางที่ใช้เวลาเพียงครึ่งวันก็สามารถเที่ยวชมได้อย่างสบายๆ นอกจากนี้ รูปลักษณะของพีชพรรณในป่ายังเปลี่ยนไปตามความสูงจากระดับน้ำทะเล โดยในพื้นที่ที่มีความสูงจากระดับน้ำทะเลต่ำจะเป็นป่าผลัดใบผสมและป่าไผ่ ส่วนพื้นที่ที่มีความสูงจากระดับน้ำทะเลปานกลางจะเป็นไร่ชาชั้นบันได และจากพื้นที่เหนือกว่าระดับน้ำทะเลปานกลางขึ้นไปจะเป็นบริเวณป่าต้นสนและกลุ่มต้นไม้ใหญ่สนไซเปรสใต้หวัน ช่วงระหว่างฤดูใบไม้ร่วงและฤดูหนาว ในหุบเขามักมีโอกาสสูงที่จะเกิดทะเลหมอกและน้ำตกหมอก ซึ่งเป็นทัศนียภาพที่สวยงามและหาดูได้ยาก

ตอนใต้ของเทือกเขากลางเกาะยื่นออกไปจนถึงเอ้อหลวนปีที่ผิงตง โดยมีภูเขาเป่ย์ต้าอู๋อันเป็นภูเขาศักดิ์สิทธิ์สำหรับชนเผ่าหลู่ไซ่ ยืนหยัดยึดครองแผ่นดินตอนใต้ นอกจากนี้ ยังสามารถเยี่ยมชมทางโบราณร้อยปีจีนสู่อิงที่ตัดผ่านภาคใต้ของใต้หวันโดยเชื่อมต่อฝั่งตะวันออกและตก หรือเส้นทางโบราณอาหลั่งอิที่สามารถเห็นทิวทัศน์ทั้งทางภูเขาและทะเลโดยไม่เพียงแต่จะได้สำรวจระบบนิเวศเฉพาะถิ่นของใต้หวัน แต่ยังสามารถเรียนรู้เพิ่มเติมเกี่ยวกับประวัติศาสตร์และวัฒนธรรมเกาะใต้หวันแบบเชิงลึกอีกด้วย



## ทางเดินเออร์เหยียนผิง เจียอี

ซีต้งซันชื่อว่า "เมืองแห่งเมฆหมอก" เดิมเป็นเขตล่าสัตว์ของชนเผ่าโจว(Tsou) ในประวัติศาสตร์การบุกเบิกเขตภูเขาของใต้หวันนั้น การพัฒนาเศรษฐกิจมีความเกี่ยวข้องกับอุตสาหกรรมป่าไม้เป็นอย่างมาก เมื่อมาถึงปัจจุบัน ได้เปลี่ยนมาปลูกชาภูเขาสูงและเพาะปลูกดอกกล้วยไม้ฟาลานเป็นหลัก แต่เหตุผลแท้จริงที่ดึงดูดนักท่องเที่ยวมาถึงที่นี่ก็คือ การมาดูทะเลหมอกในช่วงพระอาทิตย์ตกบนทางเดินเออร์เหยียนผิง ☺



ที่นารูปภาพ /Cindy Lee





ระเบียบชมวิวกว้างที่มีทิวทัศน์ที่กว้างขวาง สามารถมองเห็นเทือกเขาหยกและทางหลวงอาลีซานที่คดเคี้ยว เมื่อเข้ามาในทางเดิน ก็เห็นชั้นบันไดหินได้ร่มเงาค่อยๆ ขึ้นตามเนิน ซึ่งสามารถเดินไปและฟังเสียงกระซิบของป่าไผ่ไปด้วย หลังเดินผ่านกำแพงกันดินที่ก่อด้วยศิลาใหญ่ในหมู่บ้านต๋านาน (ฉวนชัวซุน) ก็จะเห็นไร่ชาพระหัตถ์ปกคลุมไปทั่วทั้งภูเขา และเรียงเป็นเส้นโค้งสีเขียวเข้มอย่างเป็นระเบียบ ระยะทางเดินเท้าที่ใช้เวลาเพียง 15 นาที สามารถเห็นทัศนียภาพที่แตกต่างถึง 3 ครั้ง

หลังผ่านศาลาพักผ่อนหมายเลขหนึ่งแล้ว จะเชื่อมต่อไปที่ทางเดินไม้ และเมื่อไปถึงสุดเส้นทางก็จะถึงยอดเขาเอ๋อร์เหยียนผิงที่มีทิวทัศน์กว้างใหญ่ ในวันที่อากาศแจ่มใส มองไปฝั่งตะวันออกจะเห็นที่ราบเจียอี สระน้ำเหรินอี และเขื่อนหลันถันได้อย่างชัดเจน ช่วงเดือนพฤศจิกายนถึงเดือนกุมภาพันธ์ในฤดูใบไม้ร่วงและหนาว ในขณะที่มีลมหนาวพัดมาจะมีโอกาสสูงที่จะเกิดทะเลหมอกและน้ำตกหมอก ตอนเย็นจะเป็นเวลาที่ดีที่สุดสำหรับการชมหมอก เมื่อถึงยามค่ำคืนในตัวเมืองจะเปิดไฟทุกดวงเพื่อสะท้อนทะเลหมอก หรือบางที่อาจเป็นหมอกเพียงบางๆ หากโชคดีก็จะได้เห็นแสงสีไฟเป็นสายรุ้งเสมือนแก้วผลึก



**INFORMATION**

📍 นักรด "ซัทเทิลบัสไถวันเห่าลิงสายอาลีซาน" ที่สถานีรถไฟความเร็วสูงเจียอีหรือสถานีรถไฟเจียอี และลงรถที่ป้ายเอ๋อร์เหยียนผิง โดยทางเข้าเส้นทางจะอยู่ฝั่งตรงข้ามของป้ายรถเมล์ หรือนักรดประจำทาง "สายเจียอี-เฟิ่นฉีหู" หรือ "สายเจียอี-อาลีซาน" ของบริษัทขนส่งเจียอี และลงรถที่ป้ายอันตั้ง  
👉 ทางเข้าอยู่บนทางหลวงอาลีซาน กม.53.2→ศาลาพักผ่อนหมายเลขหนึ่ง→ระเบียบชมหมอก (ระเบียบกวนหยุน)→เดินย้อนกลับตามทางเดิม  
🕒 1 กม. (ไม่รวมขากลับ) 🕒 รวมไปกลับประมาณ 1 ชั่วโมง

**พื้นที่นันทนาการป่าไม้อาลีซาน**

เทือกเขาอาลีซานเต็มไปด้วยต้นสนไซเพรสได้หวันและต้นสนฮิโนกิ ซึ่งเคยเป็นหนึ่งในสามป่าไม้ที่ใหญ่ที่สุดในไต้หวัน โดยมีพระอาทิตย์ขึ้น ทะเลหมอก ทางรถไฟ ป่าไม้ และวิวพระอาทิตย์อสดง เป็นทิวทัศน์ประจำถิ่นที่ห้ามพลาดแน่นอน การชมพระอาทิตย์ที่ระเบียบชมวิวกว้างเขาเสี่ยวลี่หยวน จะเห็นแสงแดดที่เจิดจ้าส่องลงภูเขา กลายเป็นแสงสีทองวิบวามบนทะเลหมอกในหุบเขา ต้นฤดูใบไม้ผลิ จะเห็นชากระบานสะพรั่งรอบสถานีเจ้าฝิงบรรยากาศในบริเวณนี้ก็จะกลายเป็นสีชมพูที่โรแมนติก หากต้องการหลีกเลี่ยงความคึกคัก สามารถเดินตามทางรถไฟเก่าไปที่ต้นไม้ใหญ่สู่ชาน การเตร็ดเตร่อยู่ในป่าต้นสนไซเพรสที่เงียบสงบ อาจเป็นช่วงที่ทำให้ผู้คนหลงรักมากที่สุดในเวลาทั้งหมดที่อยู่อาลีซาน

**INFORMATION**

📍 นักรด "ซัทเทิลบัสไถวันเห่าลิงสายอาลีซาน" ที่สถานีรถไฟความเร็วสูงเจียอีหรือสถานีรถไฟเจียอีและลงรถที่พื้นที่นันทนาการป่าไม้อาลีซาน หรือขึ้นรถประจำทางไปยังเส้นทางอาลีซานที่ร่วมบริการโดยบริษัทขนส่งต่างๆ ที่อุ๋รงเมล์เจียอี  
🕒 ราคาเต็ม 300 NTD



ที่มาภาพ /Cindy Lee



ที่มาภาพ /Cindy Lee



ที่มาภาพ /Cindy Lee

จุดแวะเที่ยว  
ใกล้เส้นทาง  
เดินที่แนะนำ





### เส้นทางโบราณอาหลิว อี ผิงตง

ต่างจากทางเดินอื่น ๆ ที่ตัดผ่านป่าไม้หรือทุ่งหญ้า เส้นทางโบราณอาหลิวมีจุดที่พิเศษว่าเป็นเส้นทางไฮกิ้งที่สามารถสัมผัสทั้งทะเลและป่าไม้ในวันเดียวกัน โดยมีทั้งทางเดินหินกรวดริมทะเล และทางเบี่ยงตัดผ่านป่าไม้ที่เดินอ้อมขึ้นที่สูงและมีเนินสูงชัน พื้นที่ใกล้เคียงยังคงรักษาไว้ซึ่งป่าไม้ชายฝั่งธรรมชาติ โดยปัจจุบันนี้เหลือเพียงไม่กี่แห่งในไต้หวัน ซึ่งอุดมไปด้วยทิวทัศน์เชิงวัฒนธรรมและธรรมชาติที่มีสีสัน

เส้นทางโบราณอาหลิวตั้งอยู่ระหว่างผิงตงและไถตง ผิงตงตะวันออกติดกับมหาสมุทรแปซิฟิก สร้างตามตอนตะวันออกเฉียงใต้ของเทือกเขากลางเกาะ ซึ่งเป็นเส้นทางสำหรับชนเผ่าในการย้ายถิ่นล่าสัตว์หรือเส้นทางสำรวจสำหรับนักวิจัยที่มาจากโลกผิงตงตะวันตก อีกทั้งยังเป็นเส้นทางบุกเบิกของผู้คนในอดีตและทางทหารในสมัยราชวงศ์ชิง ซึ่งเป็นหนึ่งช่วงของ "เส้นทางหลังเจียว-เปยหนาน (เริ่มตั้งแต่เหิงซุนที่ผิงตงจนถึงเปยหนานที่ไถตงในวันนี้)" อันได้สร้างขึ้นในสมัยราชวงศ์ชิง ☺







**INFORMATION**

ตั้งอยู่ช่วงปลายของทางหลวงใต้วันสาย 26 ระหว่างหมู่บ้านหนานเทียนในอำเภอตาเหล่ที่โด่งและหมู่บ้านชนเผ่าชวู่ไห่ในอำเภอหมื่นตันที่ฝั่งตรง เนื่องจากการเดินทางไปทางเข้าเส้นทางโบราณฝั่งใต้หรือฝั่งเหนือ ส่วนไม่สะดวกโดยการขนส่งมวลชน จึงขอแนะนำให้ติดต่อผู้ให้บริการรับส่งในพื้นที่ หรือร่วมทัวร์นำเที่ยวแบบมีมัคคุเทศก์


ทางเข้าเส้นทางโบราณฝั่งใต้ → กวนอิมปี → ชายหาดหินกรวดหนานเทียน → ปากน้ำลำธารถ้ำหว่า → ทางเข้าเส้นทางโบราณฝั่งเหนือ

📏 ประมาณ 8.4 กม. 🚗 เข้าออกได้ทั้ง 2 ฝั่ง 🕒 4-5 ชั่วโมง

⚠️ เนื่องจากเส้นทางบางช่วงตั้งอยู่ในเขตสงวนธรรมชาติกวนอิมปีชวู่ไห่ จึงถูกควบคุมโดยกฎหมายที่เกี่ยวข้อง ก่อนเดินทาง 8-30 วันล่วงหน้า จำต้องทำการขออนุญาตในเว็บไซต์ของเขตสงวนธรรมชาติกวนอิมปี-ชวู่ไห่ โดยสามารถยื่นขอเมื่อมีผู้เข้าร่วมครบ 3 คนขึ้นไป และมีจำนวนคนจำกัดในทุกวัน เมื่อมีผู้เข้าร่วมครบทุก 20 คนจะต้องแจ้งไกด์ในพื้นที่ได้รับอนุญาตในการประกอบอาชีพ สามารถตรวจสอบรายละเอียดข้อกำหนดในเว็บไซต์ทางการ

เส้นทางส่วนใหญ่จะอยู่ริมทะเลสีน้ำเงิน โดยสามารถมุ่งไปข้างหน้าบนทางหินกรวดทรงกลม แต่มีเพียง "ช่วงชวู่ไห่ภูเขาควนอิมปี" ต้องชิงเชือกเดินทางอ้อมขึ้นที่สูง โดยเป็นเนินสูงชันที่ใกล้เป็นฉาก และมีระยะทางประมาณ 70 เมตร ซึ่งมีความน่าท้าทายเป็นอย่างมาก เมื่อมองมาจากบนยอดเขาที่ทัศนที่ประกอบด้วยภูเขาและทะเลจะทำให้สดชื่นขึ้น เมื่อข้ามมาอีกฝั่งหนึ่งของภูเขาจะเป็นการลงเนินที่ไม่ชันมากนัก ซึ่งจะนำทางเข้าสู่ป่าธรรมชาติที่คล้ายกับป่าเขตร้อน ล้อมรอบด้วยต้นมะพร้าวและต้นเฟิร์น และมีแมลงหลากหลายชนิดอาศัยอยู่ที่นี้

รัฐบาลเคยวางแผนที่จะสร้างทางหลวงที่นี่ เพื่อให้เส้นทางชายฝั่งรอบเกาะสมบูรณ์ ไม่มีช่วงขาด แต่เนื่องจากทางองค์กรรักษาสิ่งแวดล้อมไม่เห็นด้วยและมีการประท้วง จึงตกลงจัดตั้งเส้นทางโบราณนี้ไว้ภายใต้การควบคุมดูแลของ "เขตสงวนธรรมชาติกวนอิมปีชวู่ไห่" โดยได้รักษาไว้ซึ่งชายฝั่งหินหนานเทียนในสภาพที่ครบถ้วน และความงดงามแบบธรรมชาติที่ไม่เคยผ่านการขุดเจาะ



ที่นารูปภาพ /Cindy Lee



ที่นารูปภาพ /Cindy Lee



ที่นารูปภาพ /Cindy Lee

จุดแวะเที่ยวใกล้เส้นทางเดินที่แนะนำ

### หมู่บ้านชนเผ่าชวู่ไห่

เป็นหมู่บ้านเล็ก ๆ ที่หันหลังให้กับภูเขาและหันหน้าไปทางทะเล จึงได้ชื่อเรียกชวู่ไห่ที่มีความหมายว่า "พระอาทิตย์ขึ้นจากบนทะเลในทิศตะวันออก" ก่อนเข้าสู่เส้นทางโบราณอาหลั่งอี่ สามารถพักอยู่ที่นี้ ซึ่งจะได้อาบน้ำพุร้อนชวู่ไห่ในคำคืน สัมผัสบรรยากาศหมู่บ้านชนเผ่าอาเหม่ยที่บริสุทธิ์และเรียบง่าย ในเช้ามืดของวันรุ่งขึ้นสามารถบินขึ้นไปที่ทุ่งหญ้าชวู่ไห่บนภูเขาหมื่นตันปีอันมีทัศนที่กว้างขวาง เพื่อชมพระอาทิตย์ขึ้นจากมหาสมุทรแปซิฟิก หากโชคดี อาจได้เห็นพระอาทิตย์ค่อย ๆ ขึ้นระหว่างเกาะลู่เต๋าและเกาะหลินหยู

มุ่งสู่ทางใต้บนทางหลวงใต้วันสาย 26 ยังมีจุดน่าเยี่ยมชมอีกแห่งหนึ่ง ก็คือทะเลทรายใหญ่เจียวเฟิง ปากน้ำของลำธารเจียวเฟิงมีดินทรายตกค้างไว้และโดยแรงพัดของลมถูกจากฝั่งตะวันออกเฉียงเหนือ จึงกลายเป็นเนินทรายริมทะเลที่ยื่นออกไปถึงหลายกิโลเมตร ซึ่งเหมาะสำหรับกิจกรรมซึ่งรถจี๊ปบนทรายอย่างสนุกและหวาดเสียว

**INFORMATION**

🚗 ขึ้นรถประจำทางสาย 302 ของบริษัทขนส่งฝั่งตงที่เพิ่งซุน(เที่ยวรถค่อนข้างน้อย)







เขตภูเขาภาคตะวันออกเฉียงเหนือเรียกว่าเป็น "เขาหลัง" โดยเป็นป่าธรรมชาติที่เต็มไปด้วยพืชพันธุ์ มีแม่น้ำเขี้ยวกราก น้ำมากไหลแรง พืชและเฟิร์นหลากหลายชนิดที่เติบโตตามธรรมชาติ ได้แผ่ขยายจนเกือบจะครอบคลุมทางเดินทั้งสิ้น เขตที่นอกเหนือจากพื้นที่นั้นทางการนับได้ว่าเป็นแดนสวรรค์ของสัตว์ ป่าเขาที่ไม่มีร่องรอยเข้ามาของมนุษย์ ก็คือเสน่ห์ของเทือกเขาค้อภาคตะวันออกเฉียงเหนือ


ชั้นหินที่ภาคตะวันออกเฉียงเหนือของเทือกเขากลางเกาะแสดงให้เห็นถึงประวัติศาสตร์การก่อกำเนิดของไต้หวัน ในขณะที่แผ่นเปลือกโลกฟิลิปปินส์และแผ่นยูเรเชียเข้าชนกัน แรงดันทำให้เกาะไต้หวันโผล่ขึ้นมาจากพื้นผิวน้ำทะเล และกระบวนการโก่งตัวจากแรงอัดได้ทำให้เกิดเทือกเขากลางเกาะ แผ่นเปลือกโลกที่โก่งตัวขึ้นเพราะแรงอัดร่วมกับการเคลื่อนไหวของภูเขาไฟทำให้เกิดเทือกเขาชายฝั่งทะเลที่เป็นแนวยาวและแคบ; จากนั้น ได้ผ่านการกัดเซาะโดยแม่น้ำ การสึกกร่อนโดยลมพัดเป็นเวลาหลายล้านปี ชั้นหินอ่อนที่อยู่ด้านในก็ได้ปรากฏออกมา เจอกับการสึกกร่อนที่ลึกลงไปจนกลายเป็นหุบผาชันทาโรโกะที่มีความชันเกือบเป็นแนวตั้งจาก พื้นที่อุทยานแห่งชาติข้ามผ่านฮวาเหลียน หนานโลว โฉงจ้ง ปกคลุมด้วยภูเขาสูงใหญ่ ตั้งแต่ยอดภูเขาใหญ่หนานหูไปจนถึงหน้าผาชิงสุ่ย ซึ่งมีความสูงต่างกันถึง 3,742 เมตร ในพื้นที่ได้วางแผนจัดตั้งทางเดินและกิจกรรมปีนเขาที่แบ่งความยากเป็นหลายระดับ

เทือกเขาชายทะเลมีความสูงจากระดับน้ำทะเลต่ำสุดในบรรดาเทือกเขาที่ใหญ่ที่สุด 5 แห่ง ความสูงโดยเฉลี่ยอยู่ที่ 1000 เมตร มีความยาวถึง 150 กม. แต่มีความกว้างเพียง 10 กม. เทือกเขาที่ยาวและแคบอยู่ติดกับชายฝั่งทะเล จากฮวาเหลียนยื่นออกไปจนถึงโถงจิ้ง จึงทำให้ชายฝั่งทะเลตะวันออกเฉียงเหนือที่คั่นสวยงามที่ประกอบด้วยภูเขาที่อยู่ด้านหลังและทะเลที่อยู่ด้านหน้า



## ทางเดินไผ่หวาย 320 ฮวาเหลียน

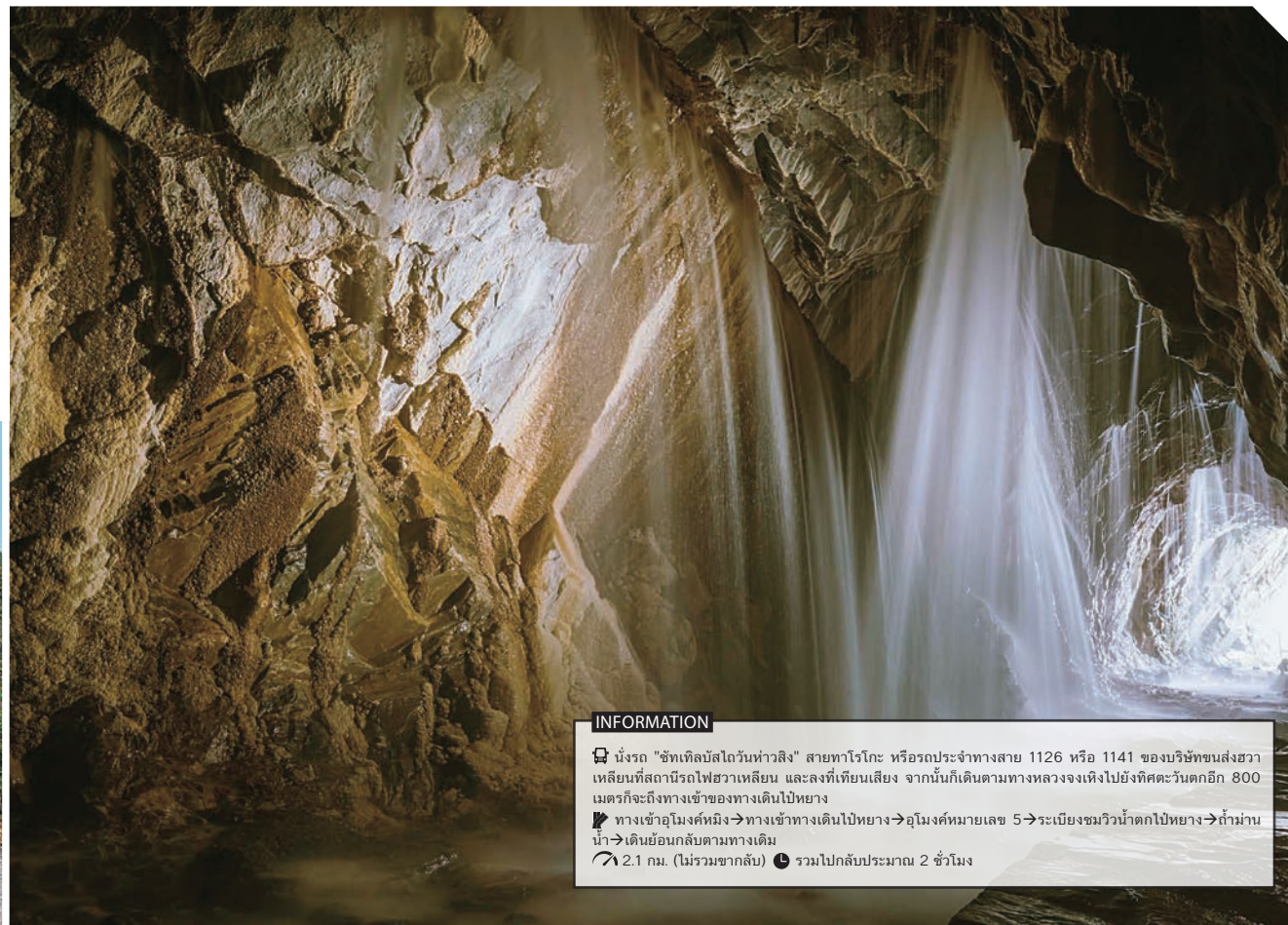
ทางเดินไผ่หวายถูกสร้างขึ้นเพราะความบังเอิญที่คาดไม่ถึง เดิมเป็นเส้นทางที่ขุดเจาะขึ้นมาเพื่ออำนวยความสะดวกในการก่อสร้าง "โครงการผลิตไฟฟ้าจากพลังน้ำล้าธารลือ" ของบริษัทไฟฟ้าไต้หวัน แต่ก็ต้องยุติการก่อสร้าง เพราะเกิดเสียงต่อต้านจากหลายฝ่าย เนื่องจากมีความเป็นไปได้ที่จะทำลายระบบนิเวศของทาโรโกะ จากนั้นในปี 1986 ได้ก่อตั้งอุทยานแห่งชาติทาโรโกะขึ้น และได้จัดตั้งเป็นทางเดินท่องเที่ยวที่ตลอดเส้นทางเรียบและเดินได้ง่าย อีกทั้งระหว่างทางเดินยังจะได้ยินเสียงน้ำไหลในลำธารได้เห็นก้อนหินประหลาดต่างๆ รวมถึงต้องผ่านอุโมงค์ 7 แห่งซึ่งนำดินเดินมากสำหรับการผจญภัยในที่ที่ยั่งยืน ☺





หลังเดินออกมาจากอุโมงค์ที่อยู่ตรงทางเข้า จะเห็นทิวทัศน์ที่กว้างขวางทันที ลำธารที่เขียวครากสีกร่อนทะลุชั้นหินอ่อน กลายเป็นหน้าผาที่สูงและโดดเด่น และทำให้เกิดลวดลายหินบนหน้าผาที่แตกต่างกัน ทางออกของอุโมงค์หมายเลข 5 เป็นจุดรวมธารน้ำของลำธารห้าชื่อคือหีสและลำธารชานจ้าน กระแสน้ำที่แรงได้ทำให้เกิดภูมิลักษณะที่เรียกว่า "ทางน้ำโค้งตัว" และอีกด้านหนึ่งจะมีน้ำตกไปหยาง สง่างามเสมือนดั่งบทกวี เมื่อธารน้ำไหลตกลงมาจากยอดเขาแล้วจะผ่านช่วงโค้งสามแห่ง และสุดท้ายตกลงในสระเล็กๆ ที่เขียวใส เมื่อผ่านอุโมงค์หมายเลข 7 แล้ว ก็เป็นจุดปลายทาง "ถ้ำม่านน้ำ" (ถ้ำส่ายเหลี่ยม) โดยจะได้น้ำซึมออกจากเพดานอุโมงค์ ไหลเป็นเส้นๆ เสมือนม่านน้ำ ซึ่งเป็นภาพที่น่าทึ่งยิ่งนัก

ตลอดเส้นทางมีถ้ำและหินกลมอยู่หลายแห่ง อีกทั้งในถ้ำม่านน้ำก็มีน้ำไหลกระเด็นไปทั่ว จึงขอแนะนำให้พกร่มหรือชุดกันฝนและไฟฉาย ทั้งยังสามารถยืมหมวกนิรภัยจากศูนย์บริการนักท่องเที่ยวเพื่อความปลอดภัยได้ด้วย



**INFORMATION**

🚗 นั่งรถ "ซีทีเอสไบโวน้ำหาวสิง" สายท่าโรโกะ หรือรถประจำทางสาย 1126 หรือ 1141 ของบริษัทขนส่งชาวเหลียนที่สถานีรถไฟชาวเหลียน และลงที่เทียนเสียง จากนั้นก็เดินตามทางหลวงจงเหิงไปยังทิศตะวันตกอีก 800 เมตรก็จะถึงทางเข้าของทางเดินไปหยาง

📍 ทางเข้าอุโมงค์หิมิง → ทางเข้าทางเดินไปหยาง → อุโมงค์หมายเลข 5 → เบริงชวรวิน้ำตกไปหยาง → ถ้ำม่านน้ำ → เดินย้อนกลับตามทางเดิม

🕒 2.1 กม. (ไม่รวมขากลับ) 🕒 รวมไปกลับประมาณ 2 ชั่วโมง

### อุโมงค์เก้าโค้ง

ช่วงที่สนุกที่สุดในหุบเขาผาชันทาโรโกะ และเป็นช่วงที่แคบที่สุดในหุบเขาผาชันคู่กับทางเดินถ้ำกนางแอน หุบเขาแบ่งออกเป็นสองฝั่งโดยลำธารลือที่เขียวคราก ตั้งอยู่ตรงข้ามใกล้กัน ซึ่งสามารถมองเห็นท้องฟ้าได้เพียงจากช่องเล็กๆ เท่านั้น ไม่ว่าจะเป็นฝีมือการก่อสร้างที่ยอดเยี่ยมหรือภูมิลักษณะที่สูงชัน ล้วนแต่เป็นจุดที่น่าทึ่งและน่าชมเชยอย่างยิ่ง

อุโมงค์เก้าโค้งเป็นทางเก่าของถนนจงเหิง มีทัศนียภาพอุโมงค์ที่ "วนเวียนเสมือนลำไส้ โค้งตัวดุจตั้งแม่น้ำ" ตลอดเส้นทางยาวประมาณ 700 เมตร ขากลับต้องเดินย้อนตามเส้นทางเดิม สามารถเตร็ดเตร่ได้แสงแดดและร่มเงาเป็นช่วงๆ เพื่อมองดูภูมิลักษณะที่ร่ายเลื่อน ชั้นหินและการโค้งตัวอยู่บนผาหินอย่างใกล้ชิด


**INFORMATION**

🚗 นั่งรถ "ซีทีเอสไบโวน้ำหาวสิง" สายท่าโรโกะ และลงรถที่ป้าย "อุโมงค์เก้าโค้ง" 📍 ทางเข้าทางเดินตั้งอยู่บนถนนจงเหิง กม.173.7 ฝั่งตะวันตกของอุโมงค์เก้าโค้ง



จุดแวะเที่ยวใกล้เส้นทางเดินที่แนะนำ





### ทางเดินหว่าลาหมี ฮวาเหลียน

malavi ในภาษาชนเผ่าบูหนง(Bunun) หมายความว่า "ตามฉันมา" ซึ่งออกเสียงคล้ายกับ "Warabi"(เฟิร์น) ในภาษาญี่ปุ่น โดยเป็นชื่อที่ชาวญี่ปุ่นใช้เรียกป้อมหว่าลาหมีที่ถูกล้อมรอบด้วยต้นเฟิร์นต่างๆ เพราะฉะนั้น ทางเดินหว่าลาหมีมีความหมายทางภายในเป็น "ตามฉันมา บ้านแห่งต้นเฟิร์น"

ทางเดินหว่าลาหมีเป็นตอนตะวันออกของเส้นทาง ปาตงกวนที่สร้างขึ้นในสมัยอาณาจักรคมญี่ปุ่น โดยเส้นทางจะค้อยๆ เดินขึ้นตามลำธารลาคูอยู่บนฝั่งใต้โดยไม่มีชั้นมาก ความสูงระหว่างทางอยู่ประมาณ 600-1,060 เมตร เส้นทางระหว่างทางเข้าหอนานอันและบ้านพักภูเขาหว่าลาหมีไม่ชันมากและเดินได้ง่าย ตลอดเส้นทางได้ผ่านสะพานแขวน 5 แห่ง ซึ่งปกคลุมด้วยร่มเงาอันร่มเย็นจากป่าไม้หนาแน่นที่เขียวชอุ่ม พืชต่างต่างนานา ประกอบเป็นอาณาจักรสีเขียวแห่งเทพนิยาย ผืนป่าที่มีความสูงจากระดับน้ำทะเลปานกลางเป็นพื้นที่อาศัยอย่างดีสำหรับสัตว์ป่าต่างๆ เช่น เก้ง กวางป่า กบไสวนีโหว ค่างใต้หวัน เสียงผาใต้หวัน ล้วนเป็นสัตว์ที่สามารถพบเห็นได้บ่อยในระหว่างทาง หากโชคดีก็อาจจะได้เห็นหมีดำฟอริโมชาด้วยตา ☺






เส้นทางป่าทงกวนที่ชาวญี่ปุ่นสร้างขึ้นมีจุดประสงค์เพื่อใช้งานในด้านอาหาร ซึ่งได้ตั้งป้อมไว้ทุกๆ 4-5 กม. เพื่อควบคุมดูแลขนเผ่าบูหนงที่กล้าหาญและเชี่ยวชาญในการสู้รบ ในช่วงทางเดินหว่าลาหมีที่มีเพียง 14 กม. ได้ตั้งป้อมไว้อย่างหนาแน่นรวมทั้งหมด 5 แห่ง ได้แก่ ป้อมซานเฟิง ป้อมเจียชิน ป้อมหวงหมา ป้อมเคอซีฟาหนาน ป้อมหว่าลาหมี ซึ่งทำให้เห็นถึงความสัมพันธ์ที่ตึงเครียดระหว่างชาวญี่ปุ่นและชาวบูหนง หลังจากทหารญี่ปุ่นได้ไปจากพื้นที่แห่งนี้ โครงสร้างป้อมก็ถูกทำลายไปทั้งสิ้น ไม่ว่าจะเป็นเสาไม้อิโนกิหรือกำแพงกันดินช่วงฐาน ล้วนถูกขนไปหมดสิ้น มีเพียงบันไดหินและกำแพงหินกันดินที่อยู่ข้างทางของป้อมเจียชิน ที่ยังคงเหลือร่องรอยประวัติศาสตร์ไว้บางส่วน

โปรแกรมเที่ยววันเดียว แนะนำให้เดินไปถึงเจียชินแล้วย้อนกลับ ซึ่งจะได้ดื่มด่ำไปกับละอองน้ำที่เย็นสดชื่นจากน้ำตกซานเฟิง และสัมผัสการเดินสะพานแขวนที่แกว่งโยกเยกไปมา หากมีกำลังมากพอ สามารถเดินต่อไปถึงที่บ้านพักภูเขาวาลาหมี เข้าสู่โลกที่เต็มไปด้วยต้นเฟิร์น ระหว่างทางจะได้เห็นอนุสาวรีย์เคอซีฟาหนานอันเป็นพยานถึงการต่อสู้ที่รุนแรงระหว่างชนเผ่าบูหนงและตำรวจญี่ปุ่น

**INFORMATION**


- 📍 ออกเดินทางที่เมืองยู่หวลี้ในฮวาเหลียนบนถนนจังหวัดไต้หวันสาย 30 มุ่งไปยังทิศทางศูนย์บริการนักท่องเที่ยวหนานอันของสำนักงานบริหารอุทยานแห่งชาติภูเขาหยก และเดินรถไปอีก 6 กม. ก็จะถึงจุดสุดเส้นทางถนน โดยใช้เวลาประมาณ 20 นาที หรือนั่งแท็กซี่ที่สถานีรถไฟยู่หวลี้ไปยังทางเข้าเส้นทางขึ้นเขา ค่าใช้จ่ายอยู่ประมาณ 350 NTD
- 👉 ทางเข้าเส้นทางขึ้นเขานานอัน → น้ำตกซานเฟิง → เจียชิน → หวงหมา → บ้านพักภูเขาวาลาหมี → เดินย้อนกลับตามเส้นทางเดิม
- 🕒 14 กม. (ไม่รวมขากลับ) 🕒 จากทางเข้าเส้นทางขึ้นเขาถึงเจียชิน ไปถึงต้องใช้เวลาประมาณ 4-5 ชั่วโมง; ถึงบ้านพักภูเขาวาลาหมีต้องใช้ 6-7 ชั่วโมงไม่รวมขากลับ แนะนำจัดเป็นรายการท่องเที่ยวสองวันหนึ่งคืน
- ⚠️ หลังผ่านเจียชินไปแล้ว ก็จะเข้าสู่เขตอนุรักษ์ระบบนิเวศ ซึ่งต้องขออนุญาตเข้าพื้นที่และตั้งค่ายลี้ลับหน้าในเว็บไซด์ของอุทยานแห่งชาติภูเขาหยก



ที่นารูปภาพ /Cindy Lee



ที่นารูปภาพ /Cindy Lee



ที่นารูปภาพ /Cindy Lee

จุดแวะเที่ยวใกล้เส้นทางเดินที่แนะนำ

**น้ำพุร้อนอันทง**

นับตั้งแต่สมัยอาณาจักรญี่ปุ่น น้ำพุร้อนอันทงก็เป็นสถานที่อาบออนเซ็นที่โด่งดัง "การอาบออนเซ็นอันทง" เป็นหนึ่งในทิวทัศน์ 8 แห่งของฮวาเหลียน น้ำพุร้อนอันทงเป็นน้ำพุซัลเฟตคลอไรด์ที่มีความกรดเป็นด่างอ่อน ๆ อุณหภูมิน้ำสูงถึง 66 องศา สีของน้ำมีลักษณะโปร่งใส แต่เมื่อสัมผัสกับอากาศแล้วก็จะกลายเป็นสีครีม เมื่อแช่อยู่ในสระน้ำพุที่ล้อมรอบด้วยไอน้ำ ความเห็นที่เหนียวก็หายไปทันที

ในบริเวณน้ำพุร้อนมีห้องอาบน้ำพุร้อนและโรงแรมอยู่หลายแห่ง โดยโรงแรมน้ำพุร้อนอันทงนับว่ามีประวัติศาสตร์ยาวนานที่สุดซึ่งได้สืบทอดมาจาก "ห้องอาบน้ำสาธารณะน้ำพุร้อนยู่หวลี้" ตั้งแต่สมัยอาณาจักรญี่ปุ่น จนถึงวันนี้ก็คงยังรักษาไว้ซึ่งบ้านไม้บังกะโลญี่ปุ่นและห้องปูเสื่อทาทามิ ให้บรรยากาศโบราณย้อนยุค

**INFORMATION**

- 📍 เดินทางทางหลวงไต้หวันสาย 11 เมื่อถึง กม. 96 แล้ว เลี้ยวไปทางตะวันตก วิ่งต่อไปทางหลวงไต้หวันสาย 30 อีกประมาณ 8 กม. ซึ่งห่างจากต่ามยู่หวลี้โดยระยะเวลาเดินทางประมาณ 20 นาที



# เขตเกาะต่าง ๆ

การตั้งอยู่ของเกาะ

เส้นทางขึ้นเขาและชมเกาะ



แต่ละเกาะที่ได้หวันมีทิวทัศน์ทางธรรมชาติที่หลากหลาย สภาพแวดล้อมเชิงนิเวศที่พิเศษ ประวัติศาสตร์และวัฒนธรรมที่อุดมสมบูรณ์ ปรับตัวเข้าสู่โหมดพักผ่อนเพื่อมาเที่ยวชมเกาะและสะสมความทรงจำอันแตกต่างที่ได้หวัน!



## เสี้ยวหลิวฉิว

น้ำทะเลที่อบอุ่นได้ทำให้เกิดปะการังหลายพันกว่าชนิด และทำให้เสี้ยวหลิวฉิวกลายเป็นแดนสวรรค์ของเต่าตนุ ช่วงเดือนพฤษภาคมจนถึงเดือนตุลาคมเป็นฤดูขึ้นฝั่งเพื่อวางไข่ของเต่าตนุ หลังจากฟักตัว จะมีเต่าน้อยประมาณ 5,000 กว่าตัวกลับสู่ทะเล หลายปีที่ผ่านมาเนื่องจากประสบความสำเร็จในการอนุรักษ์ จึงมีเต่าตนุอาศัยอยู่ในทะเลที่ใกล้เคียงเป็นจำนวนมากกว่า 160 ตัว ไม่เพียงแต่จะสามารถว่ายน้ำไปพร้อมกับเต่าตนุเท่านั้น กระทั่งยืนอยู่บนฝั่งก็ยังจะได้เห็นเต่าตนุลอยขึ้นมาหายใจบนพื้นผิวน้ำ

เสี้ยวหลิวฉิวเป็นเกาะปะการังเพียงแห่งเดียวในท่ามกลางเกาะต่างๆ ที่ได้หวัน บนเกาะเล็กๆ ที่มีพื้นที่ไม่มาก เต็มไปด้วยก้อนหินประหลาดรูปร่างโดยมีแจกันหิน ถ้ำนางงามและถ้ำผีดำ เป็นทิวทัศน์พิเศษที่ควรค่าแก่การเยี่ยมชม

### INFORMATION

นั่งเรือที่ท่าเรือตงก้ง ผิงตง

ที่นารูปภาพ / SUJHUN

การท่องเที่ยวเชิงอนุรักษ์

เสี้ยวหลิวฉิว



## ปลานกกระจอกและเรือกาทาลา

เดือนมีนาคมจนถึงเดือนมิถุนายนของทุกปี กระแสน้ำญี่ปุ่นจะพัดพาปลานกกระจอกซึ่งเป็นหนึ่งในอาหารที่สำคัญของชนเผ่าต่าอู๋ ในชุมชนจะมีการจัด "เทศกาลเรียกปลา" เพื่อเปิดฤดูกาลปลานกกระจอก ถ้าหากมาถึงเกาะลันเตอวี่ในช่วงนี้ จะได้เห็นบ้านทุกหลังแขวนปลานกกระจอกอยู่หน้าบ้าน ภาพลักษณ์ของเกาะลันเตอวี่อีกอย่างหนึ่งก็คือเรือทาทาลา(พื้นปั่นโจว) ซึ่งมีรูปทรงสวยงาม และเป็นเครื่องมือทำมาหากินที่สำคัญสำหรับชนเผ่าต่าอู๋ นอกจากนี้ สิ่งของที่ใช้นิพธิเกี่ยวกับเรือก็เป็นการแสดงให้เห็นถึงฐานะในสังคมอีกด้วย



### INFORMATION

📍 นั่งเครื่องบินหรือเรือไปยังลันเตอวี่ที่ท่าเรือประมงฟู่กั่งที่ไถตง

## แพะและหมู่บ้านชนเผ่าต่าอู๋ (Tao)

ลันเตอวี่เป็นถิ่นอาศัยของชนเผ่าต่าอู๋ และเพื่อตอบสนองต่อสภาพภูมิอากาศและสิ่งแวดล้อมที่พิเศษ ชนเผ่าต่าอู๋ได้นำวัสดุในท้องถิ่น ซึ่งรวมถึงหิน ไม้ไผ่ และใบจากมาสร้างเป็นบ้านกึ่งใต้ดินซึ่งทุกวันนี้ก็ยังสามารถเห็นชุมชนแบบดั้งเดิมที่หมู่บ้านเหยียอิงและหมู่บ้านหลังเต่า แพะเป็นทรัพย์สินที่สำคัญของชนเผ่าต่าอู๋ แพะที่ปล่อยเลี้ยงไว้ที่ภูเขา ชายทะเล ทุ่งหญ้า และบนถนน จึงกลายเป็นทิวทัศน์พิเศษอีกอย่างหนึ่งของเกาะลันเตอวี่



## หินหมาบีกและหินเจ้าหญิงนิทรา

หากมองออกไปจากไถเชินผิงจะเห็นทิวทัศน์ที่มีหอคอยอยู่บนทะเลฝั่งตะวันออกของเกาะลันเตอวี่ ซึ่งเกิดขึ้นเพราะภูเขาไฟระเบิดและการกัดเซาะโดยทะเล หินก้อนใหญ่ดูเหมือนหมาบีกที่เฝ้ามองเจ้าหญิงนิทราอย่างซื่อสัตย์ ในตำนานเล่าว่า พวกเขาเป็นคู่รักที่รักกันมาก แต่เนื่องจากล่องเกินต่อเทพเจ้าจึงถูกสลายให้กลายเป็นก้อนหิน

### INFORMATION

📍 นั่งเครื่องบินหรือเรือไปถึงเกาะลันเตอวี่ และเช่ารถมอเตอร์ไซด์ขับไปประมาณ 19 นาทีก็จะถึงจุดหมาย



## กวางซีก้า

เกาะลันเตอวี่มีชื่อเรียกในสมัยก่อนว่า "เกาะกวาง" ซึ่งเคยยึดการเลี้ยงกวางซีก้า(Formosan sika deer)เป็นแหล่งรายได้ แต่หลังจากหมดกระแสนิยมในการเลี้ยงกวาง กวางซีก้าก็ถูกปล่อยให้ตามป่าเขา ซึ่งถ้าหากต้องการพบกวางซีก้าป่าก็ต้องลองเสี่ยงโชคค้นหาในเวลากลางคืน แต่ยังมีสวนนิเวศกวางซีก้าที่เป็นช่องทางท่องเที่ยวง่ายในการเข้าใกล้ชิดกับกวางซีก้า โดยมีโซนพิเศษที่สามารถอยู่กับกวางอย่างใกล้ชิด

### INFORMATION

📍 No. 201, Caoshan, Gongguan, Ludao Township, Taitung County 📍 นั่งเครื่องบินหรือเรือไปถึงเกาะลันเตอวี่ และเช่ารถมอเตอร์ไซด์ขับไปประมาณ 13 นาทีก็จะถึงจุดหมาย ☎️ (089)672-510



## ภูเขาหัววัว (ภูเขาเหยี่ยวโกว)

ภูเขาหัววัวเป็นแหลมทะเลที่มีน้ำทะเลล้อมไว้สามด้าน เมื่อมองออกไปจากสวนสาธารณะระลึกสิทิมมนุษย์ชน จะเห็นรูปร่างคล้ายกับวัวแก่ที่นอนคว่ำอยู่บนฝั่ง บนยอดเขาจะเป็นทุ่งหญ้าที่มีเนินชันลงไม่ชันมาก มีวัวและแกะเล็มหญ้ากันอย่างสบาย นับเป็นสถานที่ชมวิวยุคใหม่และพระอาทิตย์ตกที่ที่ดีที่สุด เพราะมีทิวทัศน์ที่มีภาพกว้าง 360 องศา

### INFORMATION

📍 นั่งเครื่องบินหรือเรือไปถึงเกาะลันเตอวี่ และเช่ารถมอเตอร์ไซด์ขับไปประมาณ 19 นาทีก็จะถึงจุดหมาย



## น้ำพุร้อนเจาเรือ

น้ำพุร้อนเจาเรือเป็นน้ำพุร้อนใต้ท้องทะเลที่หาได้ยาก เพราะมีอยู่เพียงสามแห่งในโลก ซึ่งได้แก่เกาะลันเตอวี่ ภาคเหนือของอิตาลี และคิวชูที่ญี่ปุ่น น้ำพุร้อนแห่งนี้ตั้งอยู่ในเขตน้ำขึ้นน้ำลงที่ชายฝั่งตะวันออกเฉียงใต้ของเกาะลันเตอวี่ น้ำพุร้อนก้ำมะถันจะนำความเค็มและความอบอุ่นจากน้ำทะเลซึ่งช่วยบำบัดให้รู้สึกผ่อนคลายได้ ในเวลากลางวันสามารถดูดาว ฟังเสียงคลื่น และในยามเช้าสามารถต้อนรับแสงรุ่งอรุณ อุณหภูมิที่นี่จะเปลี่ยนแปลงตามน้ำขึ้นน้ำลง ก่อให้เกิดการอบอุ่นแบบธรรมชาติมากที่สุด

### INFORMATION

📍 No. 167, Wenquan, Ludao Township, Taitung County 951 📍 นั่งเครื่องบินหรือเรือไปถึงเกาะลันเตอวี่ และเช่ารถมอเตอร์ไซด์ขับไปอีกประมาณ 20 นาที ก็จะถึงจุดหมาย ☎️ (089)671-113







### หินบะซอลต์

ผิงหูเป็น "เมืองแห่งหินบะซอลต์" ที่ประกอบด้วยเกาะใหญ่น้อยรวม 90 แห่ง ส่วนใหญ่เป็นเกาะหินบะซอลต์ที่เกิดจากลาวา ทิวทัศน์ที่มีชื่อเสียงที่สุดก็คือ กลุ่มเสาหินบะซอลต์ดำกัวเยี่ยที่อยู่อำเภอซือวี บนเสาหินรูปทรงหกเหลี่ยมตั้งเป็นฉากนั้น มีลาวดลยชั้นหินที่ชัดเจน ยืนหยัดสูงเด่นอยู่ริมทะเล หลังฝนตกหนักทุกครั้ง

#### INFORMATION

🏠 No. 10, Chidong Vil., Xiyu Township, Penghu County  
🚗 นั่งเครื่องบินไปยังสนามบินหม่ากวง ต่อร์ถ "ซีทเทิลบัสไถ่่วนหัวลิ่ง" สลายมาง-เปยหวนและลงที่กลุ่มเสาหินบะซอลต์ดำกัวเยี่ย เซ้ารถและซับริดไป 40 นาที



### การดำน้ำตื้น

ที่ผิงหูนอกจากมีชายหาดทรายขาวละเอียดแล้ว โลกใต้อันท้องทะเลก็สวยงามอย่างยิ่ง ในขณะที่ลอยอยู่บนพื้นผิวน้ำ โลกที่มองผ่านหน้ากากจะเป็นสีน้ำเงินสวยงามสดใส แสงแดดแวววาวบนอากาศก็ระการังเป็นแสงสีสวยงามเหมือนฝัน ฝูงปลาหลากหลายสีละลานตาแหวกว่ายไปมาผ่านตาไปอย่างสบายใจ เส้นทางมหาสมุทรของผิงหู จะต้องลงไปอยู่ในน้ำจึงจะสัมผัสได้เต็มที่

#### INFORMATION

🏠 บริเวณทะเลในละแวกเกาะต่างๆที่ผิงหู



### กำแพงหินทะเลคู่หัวใจ

กำแพงหินทะเลเป็นภูมิปัญญาของผู้คนในสมัยก่อน ซึ่งเป็นวิธีดักจับปลา โดยก่อกำแพงหินเป็นเส้นโค้งในเขตน้ำขึ้นน้ำลงด้วยหินบะซอลต์และปะการัง เพื่อชิงปลาไว้ในขณะน้ำลง ปัจจุบันที่ผิงหูยังคงเหลือกำแพงหินทะเลอยู่มาก แต่กำแพงหินทะเลคู่หัวใจได้รับการรักษาไว้ได้สมบูรณ์ที่สุด รูปทรงที่โรมันติกทำให้กลายเป็นจุดท่องเที่ยวที่เป็นตัวแทนของผิงหู แต่ในทุกวันนี้มีเพียงช่วงน้ำลงเท่านั้นที่สามารถเห็นกำแพงหินทะเลได้ครบถ้วน

#### INFORMATION

🏠 อำเภอซีเหมย ผิงหู 🚗 นั่งเครื่องบินไปที่สนามบินซีเหมย



### ภูเขาขุยปีเป่ยเลียว

"เกาะซือวี" เป็นเกาะเล็กๆ ที่ไม่มีผู้คนอาศัยอยู่ ตั้งอยู่ตรงข้ามกับภูเขาขุยปีนทะเล โดยอยู่ห่างกันประมาณ 300 เมตร ในเวลาน้ำลง ทางเดินหินกรวดที่เป็นรูปทรง S ระหว่างสองจุดจะปรากฏขึ้นมาจากทะเลอย่างช้าๆ โดยจะเห็นทางเดินค่อยๆ กว้างขึ้น น้ำทะเลถูกแบ่งออกเป็นสองฝั่งเสมือนปาฏิหาริย์ที่เกิดขึ้นในขณะที่โมเสสข้ามผ่านทะเลแดง

#### INFORMATION

🏠 หมู่บ้านเป่ยเลียว อำเภอหูซี ผิงหู  
🚗 นั่งเครื่องบินไปที่สนามบินหม่ากวง จากนั้นเซ้ารถซับริดไปอีก 20 นาที





### ชมนก

จินเหมินตั้งอยู่บนเส้นทางที่ต้องผ่านสำหรับนกอพยพ โดยยังมีข้าวสาลี และข้าวฟ่างในนา กุ้งหอยปูปลาในเขตน้ำขึ้นน้ำลง ซึ่งเป็นแหล่งอาหารที่อุดมสมบูรณ์ จึงกลายเป็นพื้นที่อาศัยอย่างดีสำหรับนก โดยจะได้เห็นนกต่างชนิดในแต่ละพื้นที่ ทะเลสาบฉือหู เชื่อนจินซา ทะเลสาบไท่หู ปากน้ำลำธารอู๋เจียงล้วนเป็นจุดชมนกที่ดี



#### INFORMATION

🚗 นั่งเครื่องบินไปที่สนามบินจินเหมิน

### อุโมงค์จ่ายชา

ในอุโมงค์แสงไฟสลัว มีภาพสะท้อนผนังหินบนพื้นผิวน้ำ โดยยังคงเหลือร่องรอยชุดเจาะ จุดสิ้นสุดของทางน้ำรูปทรงตัว A ที่เตรียมรับสงครามซีไปทางทะเล อุโมงค์จ่ายชาถูกเรียกว่า "จินเหมินใต้ดิน" เป็นพยานหลักฐานประวัติศาสตร์ในสงคราม 823 อุโมงค์ที่กว้างขวางสามารถรองรับเรือขนส่งเข้าออกได้ 42 ลำ ในการก่อสร้างได้ใช้เวลา 5 ปีในการขุดเจาะด้วยมือ ในปัจจุบันสถานที่แห่งนี้ได้กลายเป็นเวทีจัดคอนเสิร์ตช่วงฤดูใบไม้ร่วงในทุกปี



#### INFORMATION

🏠 พื้นที่ภูเขาจ่ายชาที่อยู่ฝั่งตะวันออกเฉียงใต้ของทะเลสาบกุ๊กกิง ตำบลจินเจิง จินเหมิน  
🚗 นั่งรถ "ซีทเทิลบัสไถวันหัวลิง" สาย A ที่สถานีขนส่งจินเจิง และลงที่อุโมงค์จ่ายชา



### แสงสีน้ำเงิน (sea fireflies)

ในค่ำคืนช่วงเดือนมีนาคมถึงกันยายนที่เป็นคืนปลอดแสง ตามชายฝั่งทะเลของหม่าจู่จะปรากฏเป็นแสงสีน้ำเงินเหมือนฝน และกระโดดเด่นรำ ในท่ามกลางความมืดตามแรงซัดของคลื่น ทิวทัศน์ทะเลแสงสีน้ำเงินที่พิเศษนี้เกิดจากไดโนแฟลกเจลเลตซึ่งเป็นสาหร่ายเซลล์เดียวชนิดหนึ่ง เมื่อถูกรบกวนโดยคลื่นหรือลม จะเปล่งแสงออกมาเป็นสีน้ำเงินอ่อน ๆ ประกอบเป็นทัศนียภาพจำกััดในฤดูกาลอย่างหนึ่ง



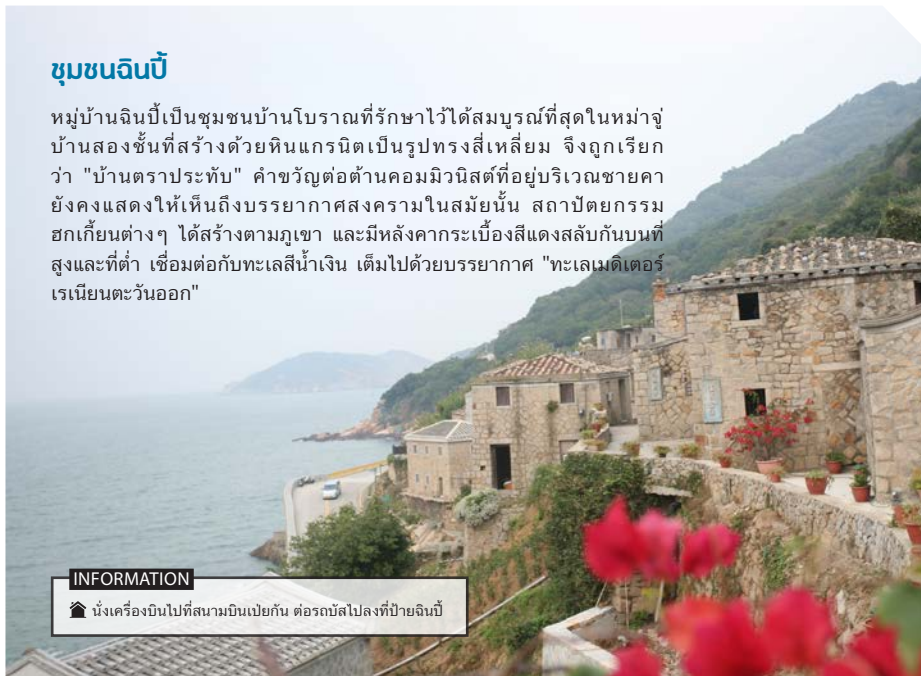
#### INFORMATION

🏠 ชายหาดและชายฝั่งตามเกาะต่างๆ ที่หม่าจู่

ที่มารูปภาพ / LI, GUO-MIN

### ชุมชนฉินบี

หมู่บ้านฉินบีเป็นชุมชนบ้านโบราณที่รักษาไว้ได้สมบูรณ์ที่สุดในหม่าจู่ บ้านสองชั้นที่สร้างด้วยหินแกรนิตเป็นรูปทรงสี่เหลี่ยม จึงถูกเรียกว่า "บ้านตราประทับ" คำขวัญต่อต้านคอมมิวนิสต์ที่อยู่บริเวณชายคา ยังคงแสดงให้เห็นถึงบรรยากาศสงครามในสมัยนั้น สถาปัตยกรรมชกเกี้ยนต่างๆ ได้สร้างตามภูเขา และมีหลังคากระเบื้องสีแดงสลับกันบนที่สูงและที่ต่ำ เชื่อมต่อกับทะเลสีน้ำเงิน เต็มไปด้วยบรรยากาศ "ทะเลเมดิเตอร์เรเนียนตะวันออก"



#### INFORMATION

🚗 นั่งเครื่องบินไปที่สนามบินเป่ยกั้น ต่อรถบัสไปลงที่ป้ายฉินบี



# แต่จะราคาเท่าไร ขอให้คุณมีความสุข

## เกาะยวน

China Airlines 73

## อีหลาน

NCFTA Yilan Park 74

## ไถจง

Lihpao Resort 75

### ข้อควรระวัง

- ราคาห้องและค่าอาหารได้รวมภาษี 5% แล้ว แต่ต้องชำระค่าบริการเพิ่มเติม 10%
- เวลาเช็คอิน : เพียง 12.00
- เนื้อหาต่าง ๆ ในหนังสือเป็นข้อมูลของเดือนธันวาคม 2019 ขออภัยในความไม่สะดวกหากมีการปรับราคาโดยไม่สามารถแจ้งให้ทราบล่วงหน้า

To New Horizons



Celebrating China Airlines' 60th anniversary

60<sup>th</sup> Anniversary



For six decades, China Airlines has provided world-class service from jetway to jet stream. Our next 60 years will be defined by truly transcendent travel experiences.







### TICKET PRICE NT\$

Ticket type	Ticket Prices NT\$	Senior Tickets
Regular Tickets	150/per person 350/one year	General tourists
Discount Tickets	120/per person	Children ages 6-12 (with identification), students (with student identity card)
Residential fare	100/per person 250/one year	Yilan County locals (with ID card)
Senior Tickets	75/per person 100/one year	Seniors age 65 and above (with identity card)
Free Admission	children (height under 115 cm or under age 6), disabled persons and one necessary escorting companion (with certification)	



## NCFTA Yilan Park

Found in Wujie Township, Yilan County, The National Center for Traditional Arts (NCFTA) Yilan Park has become a landmark on the Langyang Plain, and is a distinctive window to Taiwanese culture. Located on the bank of Dongshang River near where it meets the ocean, the Center is comprised of 24 hectares which are designed to promote historical arts, theater, music, dances and aerobatics. The whole complex, with its traditional red-brick walls and black tiles, will whisk you away to an earlier time, and a dynamic reconstruction of Taiwan's folk culture will emerge before you at every turn.

The NCFTA Yilan Park is a dynamic museum; we bring traditional arts into everyday life, and remind the people of traditional arts in their everyday life. Let us together, light up a SUNMAKE lifestyle of goodness and beauty.



SUNMAKE CULTURES FOUNDATION



WEBSITE



FB



LINE

### จำนวนห้องพัก 272

ประเภทห้องพัก	NT\$
ห้องพักที่สวยงามสำหรับครอบครัว	9,800+10%
ห้องพักเซียงยังสำหรับครอบครัว	10,800+10%

สำหรับข้อมูลประเภทห้องพักเพิ่มเติม กรุณาติดต่อเว็บไซต์อย่างเป็นทางการ

ห้องประชุม	NT\$
20-1,500คน	12,000+10% เป็นต้นไป

## Lihpao Resort

“รีสอร์ท หลีเปา แลนด์” ตั้งอยู่ในฮัวหลี ไทจง เป็นรีสอร์ทที่ใหญ่ที่สุดในไต้หวัน ซึ่งมีพื้นที่เล่นที่ใหญ่ทั้งไดน้ำและบนสองแห่ง ได้แก่อ่าวมะลาเบย์และดิสคิฟเวอร์ เวิลด์ นักเดินทางสามารถเดินไปพักที่โรงแรมฟูลอน และห้างสรรพสินค้าหลีเปา เอาร์ทเล็ด มอลล์ที่ใหญ่ที่สุดในภาคกลางสกายดริม เป็นชิงช้าสวรรค์ติดอันดับสองของโลก หากต้องการสัมผัสความตื่นเต้นเมื่อวิ่งรถด้วยความเร็ว ขอแนะนำไปที่สนามแข่งรถนานาชาติเพื่อขับรถคาร์ทและพักในโรงแรมที่มีอิมมูการแข่งรถ รีสอร์ทให้บริการรถรับส่งฟรีที่สถานีรถไฟความเร็วสูงไทจงและพื้นที่เมืองไทจง เชิญคุณเพลิดเพลินกับวันหยุดที่อุดมเยี่ยมได้อย่างง่ายดายที่หลีเปา!



### INFORMATION

📍 No. 201, Sec. 2, Wubin Rd., Wujie Township, Yilan County 26841 📞 +886-3-9508859  
 🌐 <http://www.px-sunmake.org.tw> ✉ [pxsunmake@gmail.com](mailto:pxsunmake@gmail.com)

### INFORMATION

📍 No. 8, Fullon Rd., Houli Dist., Taichung City 42145 📞 +886-4-2558-2459 🌐 <https://www.lihpaoresort.com/LihpaolandApp/>  
 ✉ [info\\_1@lihpaoland.com.tw](mailto:info_1@lihpaoland.com.tw)



# Appendix

## Useful Phone Numbers

### Directory Assistance & General Information

Local Call 📞 104  
Long Distance Call 📞 105  
English Speaking 🗣️ 106  
International Call 📞 100  
International Community Service Hotline 📞 0800-024-111  
Taipei City Police Department – Foreign Affairs Service Station 📞 886-2-2556-6007  
Ministry of Foreign Affairs, MOFA 📞 886-2-2348-2999  
Bureau of Consular Affairs, MOFA 📞 886-2-2343-2888  
Central Taiwan Office, MOFA 📞 886-4-2251-0799  
Southern Taiwan Office, MOFA 📞 886-7-211-0605  
Eastern Taiwan Office, MOFA 📞 886-3-833-1041

### Travel Information

Travel Service Center  
Taipei 📞 886-2-2717-3737  
Taichung 📞 886-4-2254-0809  
Tainan 📞 886-6-226-5681  
Kaohsiung 📞 886-7-281-1513  
Tourism Bureau 📞 886-2-2349-1500  
24 Hour Toll-Free Travel Information Call Center 📞 0800-011-765  
Tourist Service Center(Taoyuan Int'l Airport Terminal 1) 📞 886-3-398-2194  
Tourist Service Center(Taoyuan Int'l Airport Terminal 2) 📞 886-3-398-3341  
Tourist Service Center(Kaohsiung Int'l Airport) 📞 886-7-805-7888

## Overseas Tourism Offices Directory

### Japan

#### Taiwan Visitors Association, Tokyo Office

📍 3F, Kawate Bldg., 1-5-8 Nishi-Shinbashi, Minato-Ku, Tokyo 105-0003, Japan  
📞 81-3-3501-3591 📠 81-3-3501-3586  
✉️ tyo@go-taiwan.net  
🌐 <https://jp.taiwan.net.tw/>

#### Taiwan Visitors Association, Nagoya Liaison Office

📍 4F, Rinkei Bldg., 3-19-14 Marunouchi, Naka-Ku, Nagoya 460-0002, Japan  
📞 81-52-684-8188 📠 81-52-684-8189  
✉️ ngo@go-taiwan.net  
🌐 <https://jp.taiwan.net.tw/>

#### Taiwan Visitors Association, Osaka Office

📍 6F., ResortTrust Midousuji Building, 4-14-3, Nishitemma, Kita-Ku Osaka 530-0047, Japan  
📞 81-6-6316-7491 📠 81-6-6316-7398  
✉️ osa@go-taiwan.net  
🌐 <https://www.facebook.com/seisyunwakatabi/>  
🌐 <https://jp.taiwan.net.tw/>

### Korea

#### Taiwan Visitors Association, Seoul Office

📍 Rm. 902, 9F, Kyungki Building, 115 Samgak-Dong, Chung-Ku, Seoul, Korea  
📞 82-2-732-2358 📠 82-2-732-2359  
✉️ taiwan@tourtaiwan.or.kr  
🌐 <https://www.facebook.com/welcome2taiwan/>  
🌐 <https://www.taiwantour.or.kr/>

#### Busan Office, Taiwan Tourism Bureau

📍 Rm.907,9F. YoochangBldg., 25-2 Jungang-dong, Jung-gu, Busan Korea  
📞 82-51-468-2358 📠 82-51-468-2359  
✉️ taiwan@tourtaiwan.or.kr  
🌐 <https://www.taiwantour.or.kr/>

### Singapore

#### Taiwan Visitors Association, Singapore Office

📍 10 Collyer Quay #06-03, Ocean Financial Center, Singapore 049315  
📞 65-6223-6546-7 📠 65-6225-4616  
✉️ tbrosin@singnet.com.sg

### India

#### Taiwan Tourism Information Center in Mumbai

📍 Center 1, 11 Fl., Unit No. 8, World Trade Center, Cuffe Parade, Mumbai 400 005, India  
✉️ rudenias@gmail.com  
📞 91-982-051-5574

### New Zealand

#### Taiwan Tourism Information Center in Auckland

📍 Level 4, 154 Queen Street, Auckland CBD 1010 New Zealand  
✉️ taiwantourism@switchdigital.net.nz  
📞 64-9-218-5698

### Australia

#### Taiwan Tourism Information Center in Sydney

📍 Suite 6, Level 2, 13-15 Wentworth Avenue, Sydney, NSW 2010  
✉️ taiwantourism@switchdigital.net.au  
📞 1-800-824926

### Malaysia

#### Taiwan Visitors Association, Kuala Lumpur Office

📍 Suite 25-01, Level 25, Wisma Goldhill, 67 Jalan Raja Chulan, 50200 Kuala Lumpur Malaysia  
📞 60-3-2070-6789 📠 60-3-2072-3559  
✉️ tbrock@taiwan.net.my  
🌐 Bahasa Melayu : [www.taiwan.net.my/ms](http://www.taiwan.net.my/ms)  
Bahasa Indonesia : [www.taiwan.net.my/id](http://www.taiwan.net.my/id)

### Indonesia

#### Taiwan Tourism Information Center in Jakarta

📍 Inland Tower, Lantai 1,Jalan Jend. Sudirman., Kav. 32, Jakarta Pusat, 10220 DKI Jakarta, Indonesia  
👤 Ms. Fanny Low  
📞 62-21-5790-1338 / 📠 62-8138-6931058(WhatsApp) 📠 62-21-5790-1337  
✉️ timefortaiwanid@gmail.com

### Thailand

#### Tourism Representative, Travel Section, Taipei Economic and Cultural Office in Thailand

📍 Unit 13-14, 12th Floor, Chamchui Square Building, Phayathai Road, Pathumwan, Bangkok, 10330, Thailand  
📞 66-2-1266-201  
✉️ ttb.bkk2017@gmail.com  
🌐 <https://www.facebook.com/itstimefortaiwanth/>

### Vietnam

#### Tourism Representative, Travel Section, Taipei Economic and Cultural Office in Ho Chi Minh City

📍 336 Nguyen Tri Phuong St., District 10, Ho Chi Minh City, Vietnam  
📞 84-28-383-49160~6583105 📠 84-24-392-74996  
✉️ apply@taiwan.net.vn  
🌐 <https://www.facebook.com/itstimefortaiwanvn/>

### United States of America

#### Tourism Representative, Travel Section, Taipei Economic and Cultural Office in San Francisco

📍 555 Montgomery Street, #505, San Francisco, CA94111, U.S.A  
📞 1-415-989-8677 📠 1-415-989-7242  
✉️ info.visittaiwansf@gmail.com  
🌐 <https://eng.taiwan.net.tw/>

#### Tourism Representative, Travel Section, Taipei Economic and Cultural Office in New York

📍 1 East 42nd St., 9th Fl., New York, NY10017, U.S.A  
📞 1-212-867-1632  
✉️ eng.taiwan.net.tw  
🌐 <https://eng.taiwan.net.tw/>

#### Tourism Representative, Travel Section, Taipei Economic and Cultural Office in Los Angeles

📍 3731 Wilshire Boulevard, Suite 780, Los Angeles, CA90010, U.S.A  
📞 1-213-389-1158 📠 1-213-389-1094  
✉️ taiwantourismla@gmail.com  
🌐 [www.facebook.com/TourTaiwan/](https://www.facebook.com/TourTaiwan/)  
🌐 <https://eng.taiwan.net.tw/>

### Canada

#### Taiwan Tourism Information Center in Vancouver

📍 221-970 Burrard Street, Vancouver, BC, V6Z 2R4  
📞 604-288-1228  
✉️ TTBVancouver@mmgyglobal.com  
🌐 <https://eng.taiwan.net.tw/>

### Germany

#### Taiwan Tourism Office, Federal Republic of Germany

📍 Friedrichstr.2-6, 60323 Frankfurt am Main, Germany  
📞 49-69-610-743 📠 49-69-624-518  
✉️ info@taiwantourismus.de  
🌐 [www.taiwantourismus.de](http://www.taiwantourismus.de)

### United Kingdom of Great Britain and Northern Ireland

#### Taiwan Tourism Bureau, London Office

📍 5F, 29 Wilson Street, London EC2M 2SJ, UK  
📞 44-207-374-8239  
✉️ info@taiwantourism.co.uk

### Russia

#### Taiwan Tourism Information Center in Moscow

📍 Business Centre - Diamond Hall, Olympiysky prospect 14, 129090, Moscow, Russia  
📞 7-495-937-5956  
✉️ TaiwanMOW@viareps.com

### China

#### Taiwan Strait Tourism Association, Beijing Office

📍 29th Floor, West Tower, LG Twin Towers, B12 Jianguomenwai Avenue, Chaoyang District, Beijing, PR China 100022  
📞 86-10-6566-4100 📠 86-10-6566-1921  
✉️ tsta5@tsta-bj.org  
🌐 <https://www.tsta-bj.com/>

#### Taiwan Strait Tourism Association Shanghai Branch Office

📍 Room 1002,10F Headquarters Building No.168 Xizang Middle Road, Shanghai,200001  
📞 86-21-6351-0909 📠 86-21-6351-0696  
✉️ taiwan@tlsh.org  
🌐 <https://www.tsta-bj.com/>

#### Taiwan Strait Tourism Association Shanghai Branch Fuzhou Office

📍 Room 1806,18F Rongduo International Building No.82 Wusi Road,Fuzhou,350000  
📞 86-591-6333-5018 📠 86-591-6333-5017  
✉️ tsta5@tsta-bj.org  
🌐 <https://www.tsta-bj.com/>

### Hong Kong

#### Taiwan Visitors Association HK Office

📍 Room 512, 5F, Silvercord Tower 1, 30 Canton Road, Tsim Sha Tsui, Kowloon, Hong Kong  
📞 852-2581-0933 📠 852-2581-0262  
✉️ info@ttbh.hk