

Taiwan


THE HEART OF ASIA



TAIWAN
VISITORS ASSOCIATION
台灣觀光協會

2020

타이완 관광 가이드 북



카오링 고대 도로
(草嶺古道)

點水樓 는 타이완 레스토랑 평가에서 최고의 영예인 별 5 개를 획득했습니다.



江南
第一美食

대만 국보 - 빗새우
 빗새우는 독특한 단맛이 나며 각종 장이 적인 아이디어 요리로 100% 튀겨진 것입니다.
 예: 빗새우 사오롱바우, 빗새우 전 튀김, 빗새우 계란찜, 빗새우 리소트, 빗새우 볶음밥... 등

인기만점의 사오롱바우
 셰프가 현장에서 반죽을 만들고 빗새우 찌내를 사오롱바우에 직접 주입하여 보기도 합니다.
 최고 인기의 '채소와 과일 케미'로 반죽하여 만반이 일급 가지 색깔의 사오롱바우를 7종류하여 100%의 맛을 맛보실 수 있습니다.
 오리지널 사오롱바우, 비취 사오롱바우, 바질 사오롱바우, 계알 사오롱바우, 송로 사오롱바우, XO소스 사오롱바우, 마라 사오롱바우

강소와 절강성 본연의 맛을 계승
 강소미스이로 유명합니다. 해당 지역의 느낌에서도 섬세한 조리 방식은 셰프의 불을 다루는 기술과 손이 많이 가는 보전할 수공요리 기술을 시험하게 됩니다.
 예: 부귀화, 담요리, 댄웨이 특선 구이, 서소탕추어 술게점... 등

채소와 과일즙으로 반죽하여 만든 일급 가지 색깔의 사오롱바우

빗새우 계란찜



빗새우 전 튀김



댄웨이 특선 구이



- | | | | |
|----------------------------------------------------------------------------------------------------------------------------------------------------|------------------------------------------------------------------------------------------------------------------------|------------------------------------------------------------------------------------------------------------------------------------|------------------------------------------------------------------------------------------------------------------------------|
| <p>난징지점
 전 화 +886-2-8712-6680
 주 소 타이베이시 중산구 난징동루 4번 61호</p> | <p>화이닝지점
 전 화 +886-2-2312-3100
 주 소 타이베이시 중정구 화이닝지에 64호</p> | <p>푸싱지점
 전 화 +886-2-8772-5089
 주 소 타이베이시 타안구 중사오통루 3번 300호 11F (8000평상점11F)</p> | <p>다즈지점
 전 화 +886-2-8509-8080
 주 소 타이베이시 중산구 락군 3로 299호 3F-5F</p> |
| <p>린커우지점
 전 화 +886-2-2608-6969
 주 소 신타이베이시 린커우구 원화 3로 1번 366호 2F (MITSU OUTLET PARK 린커우 2F)</p> | <p>난랴지점
 전 화 +886-3-222-7979
 주 소 타이완시 푸주구 쑹정루 1화오 5F (소리바카 5F)</p> | <p>타오원지점
 전 화 +886-3-361-0202
 주 소 타이완시 췌이산 공예구 신평루 35호</p> | <p>신주지점
 전 화 +886-3-533-0808
 주 소 신주시 동구 중정루 241화오 81F (8000평 상점 81F)</p> |

북회귀선 상의 유일한 녹색 보물 타이완

넘실대는 바다, 태평양의 아름다운 섬 타이완은 북위 23.5도 선 상의 국가 중 유일한 녹색 보물입니다.

타이완의 면적은 전 세계 면적의 1만분의 3밖에 안 되지만 대륙판의 조산운동으로 인해 해안, 분지, 평원, 구릉, 종곡을 비롯하여 해발 3000m가 넘는 고산 200여 개 등 다양한 지형이 존재하고, 열대, 아열대, 온대 등의 다양한 생태계가 형성되어 있으며, 타이완 산천어, 타이완 원숭이, 타이완 흑곰, 산계 등 3000여 종이 넘는 고유종이 서식하는 세계적인 자연의 보고입니다.



사진 제공 / Cindy Lee

편리하고 빠른 철도와 도로망이 잘 구축되어 있어 1시간 안에 해안에서 평원을 거쳐 고산지대에 이를 수 있으며, 열대, 아열대, 온대 지역의 자연 경관을 감상할 수 있습니다. 뿐만 아니라 하루 안에 북에서 남으로 동에서 서로 타이완 각지를 방문하여 다양한 인문과 경관의 아름다움을 체험할 수도 있습니다.

원주민, 민난인, 객가인, 신주민이 저마다의 독특한 문화를 보존하며 축제, 편지물, 공예, 음악, 건축 등을 통해 그 매력을 보여줍니다. 그밖에도 타이완의 미식은 미식가들의 미각을 만족시켜 줍니다. 중화 8대 요리, 세계 각국 요리, 유명한 간식 먹거리와 야시장, 그리고 1년 사계절 다양한 과일과 채소 등, 모두 반드시 맛봐야 할 것들입니다.

타이완은 중화권에서 유일하게 진정한 민주주의를 실시하는 국가이며, 현대화된 건설, 뛰어난 치안 그리고 세계적으로 정이 많고 친절하기로 유명한 2,300만 국민이 살고 있는, 최고의 여행지입니다.

재단법인 대만관광협회

01 북회귀선 상의 유일한 녹색 보물 '타이완'

03 외국인 타이완 방문 정보

04 타이완 교통 정보 타이완 여행 교통 지도

10 연간 관광 행사 타이완 축제 완벽하게 즐기기

24 가장 인기 있는 기념품 타이완의 다양한 맛 총집합

30 척량산맥 여행 타이완 척량산맥 산행

- 32 북부 산악 지대
다툰 화산군 (大屯火山群) 과 쉘산 산맥 (雪山山脈) 의 타이완 개간 역사
- 40 중부 산악 지대
허환 군봉 (合歡群峰) 과 위산 산맥 (玉山山脈) 의 장엄한 서사지
- 48 남부 산악 지대
아리산 산맥 (阿里山山脈) 과 중앙 산맥 (中央山脈) 남단의 다채로운 풍경
- 56 동부 산악 지대
중앙 산맥 (中央山脈) 의 폭포와 계곡
- 64 도서 지역
지형 생태 호핑 투어

72 호텔, 식당 및 상점 소개

목차

1 교통 2 노선 3 이정 4 시간 5 입산 신청
 6 티켓 7 주소 8 전화 9 웹 사이트 10 이메일 11 팩스 12 담당자

Taiwan Visitors Association
 Address/8F-1, No.285, Sec. 4, Zhongxiao E. Rd., Da'an Dist., Taipei City 10692, Taiwan (R.O.C.)
 Tel/+886-2-2752-2898
 Fax/+886-2-2752-7680
 Website/www.tva.org.tw
 대만관광협회 보유한 모든 권리. 이 출판물의 어떤 부분도 발행인의 허가없이 재 인쇄하거나 복제 할 수 없습니다.



외국인 타이완 방문 정보

타이완은 풍속과 민심이 순박하고 온후하며 인정미가 넘치는 곳으로 잘 알려진, 세계 10 대 안전한 국가 중 하나이다. 더욱 편리하고 빠른 타이완 여행을 위해 주의해야 할 입국 절차와 비자 정보에 대해 알아보자!



- ➔ 외교부 (02)2348-2999
- ➔ 외국인 생활 정보 핫라인 0800-024-111
- ➔ 교통부 관광국 Call Center 여행 정보 핫라인 0800-011-765

외국인 여행객 세금 환급 전자화 서비스 사이트

외국인 여행객 세금 환급 (外籍旅客購物退稅) 표시가 부착된 특약 상점에서 쇼핑을 하는 경우, 동일 매장에서 당일 누적 소비 금액이 NT\$ 2000 이상이 되면 해당 매장에서 입국 증명서를 제시하고 세금 환급 신청서를 발급할 수 있다. 구매한 물품은 90 일 이내 출국 시 소지해야 한다.

외국인 여행객 세금 환급 전자화 서비스 사이트
<http://www.taxrefund.net.tw>
 교통부 관광국 여행 정보
<http://admin.taiwan.net.tw>



입국 비자

비자는 신청인의 입국 목적과 신분 등에 따라 총 4 종류로 구분된다.

- ➔ 방문 비자 (VISITOR VISA): 단기 비자에 속하며 체류 기간이 180 일 이내인 경우
- ➔ 거류 비자 (RESIDENT VISA): 장기 비자에 속하며 체류 기간이 180 일 이상인 경우.
- ➔ 외교 비자 (DIPLOMATIC VISA)
- ➔ 예우 비자 (COURTESY VISA)

체류 기간은 일반적으로 14 일, 30 일, 60 일, 90 일 등으로 구분된다. 체류 기간 60 일로 특별한 제한이 없는 비자를 소지한 경우에 타이완 체류 기간을 연장하려면, 반드시 체류 기간 만료 전에 관련 서류를 준비하여 체류하는 지역의 내정부 이민서 서비스 센터를 방문하여 연장 신청을 해야 한다.
<https://servicestation.immigration.gov.tw>

외국인 무비자 입국 신청에 대한 자세한 내용은 내정부 이민서 웹사이트에서 확인할 수 있다.
<https://www.immigration.gov.tw>

비상 연락 전화

- ➔ 위급한 재난 119
- ➔ 경찰 신고 110
- ➔ 영어 전화번호 안내 106

인터넷 사용

필요한 일수의 인터넷 선불 카드를 구매하면 휴대폰으로 무제한 용량의 인터넷을 이용할 수 있다. 타이완 위안 공항이나 샤오강 공항으로 입국할 때 공항 내 통신사 매장에서 신청서를 작성하고 여권을 복사하기만 하면 쉽게 구매할 수 있다. 인기 관광지에는 iTaiwan 이라는 무료 와이파이 서비스도 제공한다. 온라인으로 사전 등록하고 타이완 도착 후 계정을 개통하기만 하면 바로 편리하게 인터넷 서비스를 이용할 수 있다.
<https://itaiwan.gov.tw>



타이완 교통 정보

타이완 여행 교통 지도

타이완은 편리한 교통망을 갖추고 있다.
전국 각지를 연결하는 안전한 '육·해·공'
교통망을 통해 모든 대중 교통 수단으로 아름
다운 명소를 쉽게 방문할 수 있다!



타이베이 쑹산 공항 (臺北松山機場)

타오위안 국제공항 (桃園國際機場)

타이완 고속철도 (臺灣高鐵)

타이완 철도 (臺灣鐵路)

타이중 국제공항 (臺中國際機場)

타이완 철도 (臺灣鐵路)

가오승 공항 (高雄機場)

가오승항 (高雄港)

지룽항 (基隆港)

타이완 철도 (臺灣鐵路)

화롄항 (花蓮港)

타이완 철도 (臺灣鐵路)



타이완 철도

타이완에서 가장 주요한 대중 교통 시스템이다. 서부간선, 동부간선, 남회귀선 및 10 개의 여객·화물 지선으로 이루어져 있으며, 섬 일주가 가능하다. 지정 좌석제로 운행되는 썬강호(自強號), 쥐광호(莒光號) 열차와 비지정 좌석제로 운행되는 구간 열차(區間車)와 완행 열차(普快車)가 있다. 썬강호에는 푸유마(普悠瑪) 열차와 타이루거(太魯閣) 열차가 있으며, 정차역이 적어 더욱 빠르게 목적지에 도달할 수 있다. (타이완 철도 공식 사이트 https://tip.railway.gov.tw/tra-tip-web/tip/?lang=KO_KA)

고속철도

타이완의 고속철도 시스템은 서부를 종단하여 타이베이에서 가오슝시까지 94 분만에 도착할 수 있다. 고속철도는 지정 좌석제와 비지정 좌석제로 구분되며 비교적 넓은 공간의 비즈니스석도 제공한다. 각 역에는 시내나 근처 관광지로 이동할 수 있는 셔틀 버스, 타이완 호행 및 버스가 운행되고 있다. 외국인 여행객은 'Joint-Pass'를 구매하면 5 일 동안 타이완 철도(일반 철도)를 무제한 이용하고 그 중 이들은 고속철도를 이용할 수 있어 더욱 유연하게 여행 일정을 소화할 수 있다. 고속철도 역시 각 지역의 숙박, 렌터카 및 여행 일정을 포함한 고속철도 휴가 패키지를 제공하여 효율적으로 편리한 여행을 즐길 수 있다. (고속철도 공식 사이트 http://www.thsrc.com.tw/index_en.html)

지하철

현재 타이베이시(台北市), 신베이시(新北市), 타오위안시(桃園市), 가오슝시(高雄市)에는 각 지역의 인기 상권을 관통하고 환승도 편리한 지하철망이 구축되어 있다. 타이베이 지하철은 1 일, 24 시간, 48 시간, 72 시간 승차권을 판매하며, 해당 시간 동안 무제한 승차가 가능하다. 타오위안 지하철은 국제공항과 연결되며, 지정 역에서 사전 탑승 수속이 가

능하다. (타이베이 지하철 <https://m.metro.taipei/kr/>, 타오위안 지하철 <https://www.tymetro.com.tw/tymetro-new/kr/index.php>, 가오슝 지하철 <https://www.krtc.com.tw/eng/>)

타이완 호행

교통부 관광국에서 출시하여 타이완 여행에 새로운 바람을 일으키고 있는 여행객 전용으로 기획된 버스 서비스이다. 타이완 철도역과 고속철도역에서 전국 주요 관광지를 연결하는 버스 노선을 제공하며, 각 지역 노선 1 일권은 당일 무제한 승차가 가능하다. 단체 여행보다 자유 여행을 선호하는 여행객에게 최적인 서비스이다. (타이완 호행 공식 사이트 <https://www.taiwantrip.com.tw/>)

타이완 관광 버스

국내외 여행객의 편리한 여행과 휴가를 위해 각 대형 호텔, 공항, 기차역에서 유명 관광지역을 고정된 일정으로 운행하는 가이드 버스이다. 교통부 관광국에서 여행업자들을 위해 출시한 '타이완 판빠' 시스템은 전국의 유명 노선을 거의 다 포함하고 있다. 한 장의 티켓으로 교통, 가이드 해설 및 보험 혜택을 모두 누릴 수 있다. (타이완 관광 버스 공식 사이트 <https://www.taiwantourbus.com.tw/C/kr/home>)

공공 자전거

자동화 관리되는 시내 공공 자전거는 짧은 거리를 이동할 때 최적인 교통 수단으로, 운동과 레저를 동시에 즐길 수 있다. 타이중시 이북의 각 현과 시에서는 YouBike 스마일 자전거를 제공하고 가오슝시에서는 City Bike 시스템을 제공한다. App 을 다운로드하면 각 대여소의 위치와 사용 가능한 자전거 수를 검색할 수 있다. 이식카드로 등록 결제하거나 신용카드로 1 회 임대 가능하다. (스마일 자전거 <https://www.youbike.com.tw/intro.html>, City Bike <https://www.c-bike.com.tw/Portal/en-US>)

臺北MRT路線圖 Taipei Metro Route Map

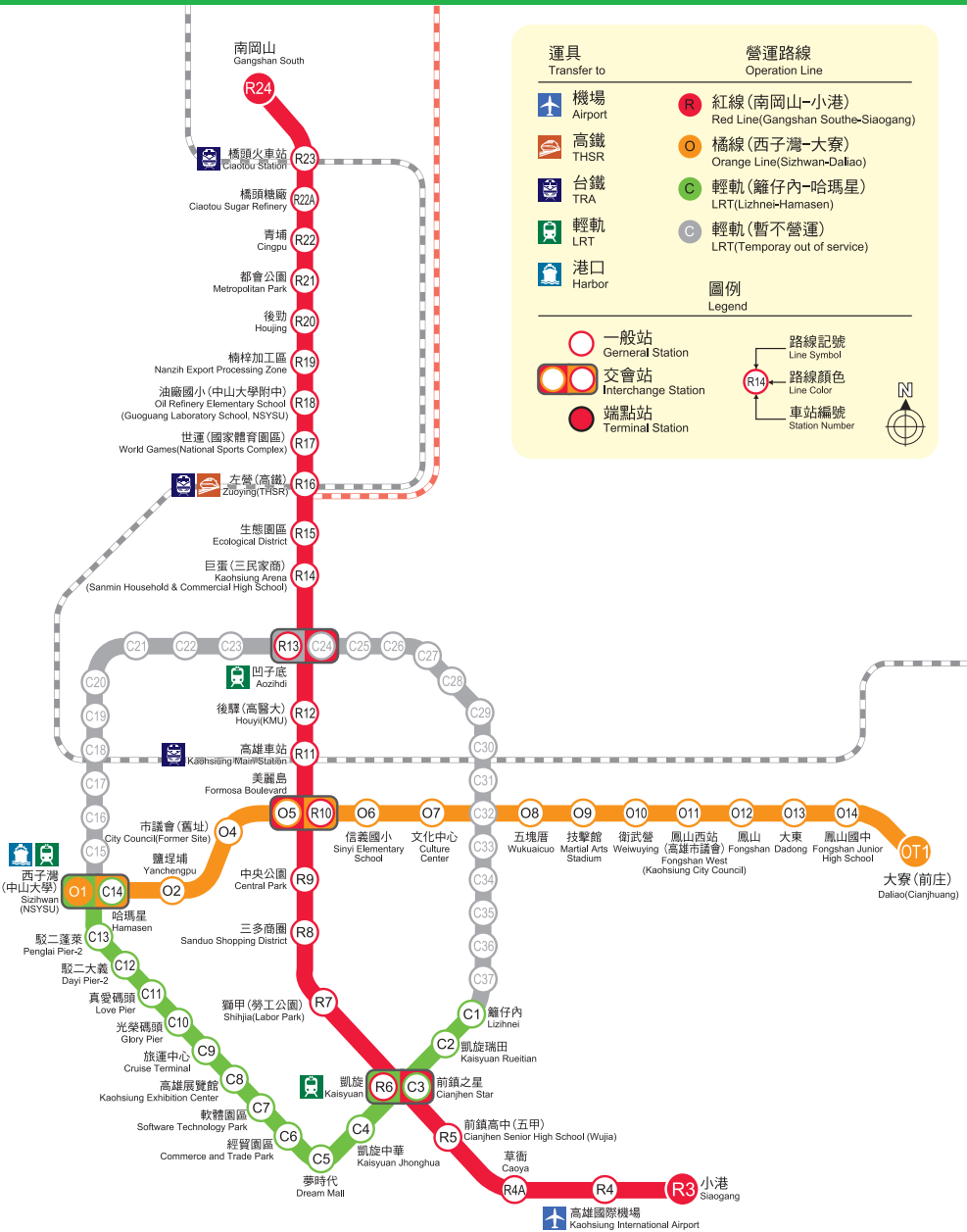
圖例 Legend

BR 文湖線 Wenhu Line	南港展覽館 Taipei Nangang Exhibition Center	動物園 Taipei Zoo	機場 Airport
R 淡水信義線 Tamsui-Xinyi Line	淡水 Tamsui	象山 Xianshan	高鐵 HSR
G 松山新店線 Songshan-Xindian Line	松山 Songshan	新店 Xindian	台鐵 TRA
O 中和新蘆線 Zhonghe-Xinlu Line	蘆洲 Luzhou	南勢角 Nanshijiao	桃園機場捷運 Taoyuan Airport MRT
BL 板南線 Bannan Line	頂埔 Dingpu	亞東醫院 Far Eastern Hospital	淡海輕軌 Dahanhi LRT
路綫顏色 Line Color	R09 一般車站 Regular Station	BL12/10 轉乘站 Transfer Station 通過道 Passage
車站編號 Station No.	R 28 端點站 Terminal Station		♨️ 溫泉 Hot Spring



타이완 철도	고속철도	타이베이 지하철	타오위안 지하철	가오슝 지하철	타이완 호행	타이완 관광 버스	YouBike 공공 자전거

高雄KMRT營運系統圖 Kaohsiung Metro Route Map



Taoyuan Metro Route Map



연간 관광 행사

타이완 축제 완벽하게 즐기기

전통 축제에는 그 지역의 풍속, 인문, 생활, 종교와 신앙이 녹아 있어 타이완의 따뜻한 인간미를 가장 잘 느낄 수 있다. 최근에는 지방 특색과 절기에 맞춘 다양한 테마의 행사들이 계속 등장하고 있어 타이완은 생명력이 충만한 축제의 섬이라고 할 수 있다. 캘린더에 표시해 두고 다양한 축제에 맞춰 타이완을 여행하며 다채로운 즐거움을 만끽해 보자!



핑시 천등 축제 (平溪天燈節)
 새해 타이베이 101 불꽃 축제 (臺北 101 跨年煙火)
 다룽둥 바오성 문화제 (大龍峒保生文化祭)
 타이베이 마라톤 (臺北馬拉松)
 타이중 마주 국제관광문화제 (大甲媽祖國際觀光文化節)
 타이완 등불 축제 (臺灣燈會)
 타이완 자전거 축제 (臺灣自行車節)
 평후 해상 불꽃축제 (澎湖海上花火節)
 옌수이 평파오 벌집 폭죽 축제 (鹽水蜂炮)
 네이먼 송강진 (內門宋江陣)
 동강 영왕평안제전 (迎王平安祭典)

공랴오 국제해양음악축제 (貢寮國際海洋音樂祭)
 푸룽 국제 모래 조각 예술 축제 (福隆國際沙雕藝術季)
 터우청 창고제 (頭城搶孤)
 이란 국제 어린이 민속놀이 축제 (宜蘭國際童玩藝術節)
 르웨탄 만인 수영 대회 (日月潭萬人泳渡)
 타이완 온천 미식 카니발 (溫泉美食嘉年華)
 포모사 여름 축제 (寶島仲夏節)
 아리산 인상 일출 콘서트 (阿里山日出印象音樂會)
 타이완 열기구 축제 (臺灣國際熱氣球嘉年華)



타이완 등불 축제 (臺灣燈會)

전통적인 등불이 첨단 조명 기술을 만나 역동적인 빛의 향연을 펼친다. 여기에 화려한 불꽃놀이까지 더해져 축제는 절정에 이른다. 타이완 등불 축제는 음력 정월의 설날 분위기를 이어가며 해마다 그 해를 상징하는 십이지신을 대형 등불과 다양한 등불로 제작하여 각 현과 시가 돌아가며 각 지역의 특색을 살려 전시한다. 타이완 등불 축제는 디스커버리 채널에서 '세계 최고의 축제'로 선정되기도 하였다.

INFORMATION

- 🕒 각 현과 시에서 돌아가며 개최, 2020 타이완 등불 축제는 타이중시에서 개최 (2020/2/8-2/23)
- 📍 음력 정월 대보름 전후 약 9일간



엔수이 평파오 벌집 폭죽 축제 (鹽水蜂炮)

청나라 때 엔수이 (鹽水) 일대에 역병이 돌았을 때 지방의 한 재력가가 정월 15 일 전에 관성제군의 순행을 요청하였는데, 당일 순행 행렬을 따라 폭죽을 터트리면서 분위기를 돋운 것이 현재 타이난현의 엔수이 무묘 (武廟) 에서 개최하는 정월 대보름 축제가 되었다고 한다. 총천포로 구성된 수 백 개의 대형 포대에서 폭죽이 일제히 발사되면서 귀가 먹을 정도의 폭죽 터지는 소리가 이틀 밤을 수놓게 된다. 연기로 가득한 이곳에서 완전 무장하고 빗발치는 폭죽 속으로 뛰어드는 스틸 넘치는 체험도 할 수 있다.

INFORMATION

- 🕒 음력 정월 14 일, 15 일 (2020/2/7-2/8)
- 📍 엔수이 무묘 주변
(鹽水武廟周邊)





핑시 천등 축제 (平溪天燈節)

핑시(平溪) 지역 개간 시기에 핑시 지역의 민난인들은 천등을 날려 산속에 숨어있는 친인척들에게 평안을 알렸다고 한다. 이것이 복을 비는 활동으로 변하면서 오늘날 타이완의 대표적인 정월 대보름 축제로 발전하였다. 희망과 축복을 담은 수백 개의 천등이 동시에 하늘 위로 날아올라 밤하늘을 수놓으며 아름답고 낭만적인 장면을 만들어 낸다.

INFORMATION

- 🕒 음력 정월 15 일 전후
- 📍 신베이시 핑시향
(新北市平溪鄉)



네이먼 송강진 (內門宋江陣)

원래 신체 단련, 보호와 방어, 마을의 단결을 목적으로 조직된 송강진(宋江陣)은 점차 민속 기예 행사로 변모되었다. 가오슝시 네이먼구는 전국에서 가장 많은 진두를 보유하고 있어 '예술진의 고장'이라고 불린다. 매년 3월 네이먼 지역에서는 성대한 민속 예술진 대전이 열리는 데, 창의적인 송강진두 대회가 이 행사의 하이라이트이다. 그밖에도 연회 전문 요리사가 먹음직스러운 미식을 제공한다. 타이완 축제 중 가장 지방색이 짙은 축제이다.

INFORMATION

- 🕒 매년 3월
- 📍 가오슝시 네이먼구 평리내포 82호(네이먼 남해 자족사)
高雄市內門區內豐里內埔 82號(內門南海紫竹寺)

타이중 마주 국제관광문화제 (大甲媽祖國際觀光文化節)

타이중시의 '다자 마주 순례(大甲媽祖遶境進香)'는 전국에서 가장 성대한 전통 종교 문화 행사이다. 매년 음력 3월에 백만 명이 넘는 신도들이 운집하여 순례 행렬에 참가한다. 다자 전란궁(大甲鎮瀾宮)에서 출발하여 백년이 넘는 사원 8 곳을 들른 뒤 돌아온다. 8박 9일 간 4 개의 현과 시를 도보로 이동하는 데, 가는 곳마다 주민들이 자발적으로 신도들에게 먹을 것을 나누어 주며 진실된 민간 신앙의 모습을 보여준다.

INFORMATION

- 🕒 매년 음력 3월, 출발일은 점괘를 보는 나무 조각을 던져 마주신에게 물어본 뒤 정한다.
- 📍 다자 전란궁(大甲鎮瀾宮) → 난야오궁(南瑤宮) → 시뤄 푸싱궁(西螺福興宮) → 신강 평텐궁(新港奉天宮) → 시뤄 푸싱궁(西螺福興宮) → 베이더우 덴안궁(北斗奠安宮) → 장화 덴허우궁(彰化天后宮) → 청수이 차오싱궁(清水朝興宮) → 다자 전란궁(大甲鎮瀾宮)





사진 제공 / Dalongdong Baoan Temple

다룽둥 바오성 문화제 (大龍峒保生文化祭)

음력 3월 15일은 보생대제(保生大帝)의 탄신일로, 매년 다룽둥 바오안궁에서 일련의 민속 공연을 펼치는, 타이완 북부에서 가장 중요한 종교 축제 중 하나이다. 바오성 문화제는 2개월에 걸쳐 진행되며, 각 공연단이 기예, 가정극(家姓戲), 전통 일무, 제전삼헌고례, 순례 행렬 등 다양한 활동을 선보인다. 탄신일 당일 저녁에는 타이완 모희 행사에서 유일하게 남아있는 '방화사자(放火獅)'로 분위기가 최고조에 이른다. 이는 역병을 몰아내고 평안을 지킨다는 의미를 담고 있다.

INFORMATION

- 매년 음력 3월 15일 (2020/4/7)
- 📍 타이베이시 다룽구 하미가 61호 (臺北市大同區哈密街 61 號)

핑후 해상 불꽃축제 (澎湖海上花火節)

수만 개의 불꽃이 시잉 무지개 다리 위 밤 하늘을 찬란하게 수놓는다. 밴드들의 공연이 밤새 이어지며 국화섬의 활력 넘치는 여름의 서막을 연다. 핑후현정부와 중화항공이 손을 잡고 2003년에 처음 개최한 이 칠월 칠석 행사는 밤하늘을 수놓는 아름다운 불꽃놀이로 이제 핑후현의 가장 중요한 관광 행사로 자리 잡았다. 매년 새로운 테마와 여정을 선보이면서 국내외 관광객이 계속 늘어나고 있다.

INFORMATION

- 매년 4월 중순 ~ 6월 하순
- 📍 마궁시 관음정 단지 (馬宮市觀音亭園區)



타이완 열기구 축제 (臺灣國際熱氣球嘉年華)

미니언즈, 미키마우스, 다스베이다 ... 등등 귀여운 모양의 열기구가 천천히 하늘로 올라가며 루예 고지(鹿野高臺)를 오색찬란하게 수놓는다. 2011년에 시작된 이 축제는 다양한 모양의 열기구로 어른과 아이의 마음을 모두 사로잡고 있다. 지상에 줄을 묶어놓고 상공에 올라갔다 내려오는 계류 체험 뿐만 아니라, 열기구를 타고 하늘을 날며 화동 종곡의 절경을 감상할 수도 있다. 저녁이 되면 빛으로 물든 음악회를 열어 밤까지 여행객들의 흥을 돋군다.

INFORMATION

- 매년 6월 ~ 7월
- 📍 타이둥현 루예향 용안촌 가오타이로 46호 (루예 관광 안내소) 臺東縣鹿野鄉永安村高臺路 46 號 (鹿野遊客中心)

푸룽 국제 모래 조각 예술 축제 (福隆國際沙雕藝術季)

푸룽(福隆)해수욕장은 타이완 북부 지역에서 가장 인기 있는 모래놀이 천국이다. 이곳의 부드러운 모래는 석영 모래에 속해 물에 젖으면 가소성이 높아져 모래 조각에 적합하다. 매년 열리는 국제 모래 조각 예술 축제는 영화, 시사, 만화 캐릭터 등 다양한 창작 테마를 선보이고 있으며, 매년 작품 수 기록을 갱신하고 있다. 또한 세계 각국의 모래 조각 아티스트들을 초대해 생동감 넘치는 작품들을 전시하여 방문객들의 눈을 즐겁게 해준다.

INFORMATION

- 매년 5월 ~ 7월
- 📍 신베이시 공라오구 푸룽가 40호 (푸룽 해수욕장) (新北市貢寮區福隆街 40 號 (福隆海水浴場))



사진 제공 / Wu Si Yin





포모사 여름 축제 (寶島仲夏節)

북회귀선 23.5 도를 가로지르는 평후 (澎湖) 현, 자이 (嘉義) 시, 화련 (花蓮) 현은 타이완의 산과 바다가 있는 지리적 특색과 전통적인 여름 활동들을 결합하여, 북회귀선이 통과하는 이 도시들에서 즐길 수 있는 일련의 여정을 내놓았다. 자이의 산간 지대에서 아이위 빙수 (愛玉冰) 를 먹고, 화련에서 옛 철도 여행을 즐기거나, 평후 해변에서 선인장 빙수를 먹으며, '산과 바다에서 시원한 여름을 나는' 섬 나라의 여름의 매력에 꼭 빠져볼 수 있다.

INFORMATION

- 🕒 매년 6 월 ~ 9 월
- 📍 자이현 (嘉義縣), 화련현 (花蓮縣), 평후현 (澎湖縣)



궁랴오 국제해양음악축제 (貢寮國際海洋音樂祭)

비치 반바지, 비키니, 차양 모자가 동북 해안으로 모여들고, 쿵광대는 비트에 맞춰 무대 위와 아래가 하나가 되어 음악을 즐긴다. 해년 전체에서 3 일 연속 이 광란의 축제를 즐길 수 있다. 2000 년부터 시작된 '궁랴오 국제해양음악축제' 는 음악 창작인들이 가수나 밴드의 꿈을 안고 도전하는 꿈의 요람이 되었으며, 젊은이들이 가장 기대하는 록 페스티벌이 되었다. 인기 절정의 밴드와 신인 밴드가 돌아가며 공연하고, 해외 언더그라운드 밴드 참가한다.

INFORMATION

- 🕒 매년 7 월 중순
- 📍 신베이시 궁랴오구 푸릉리 싱롱가 40 호 (푸릉 해수욕장) 新北市貢寮區福隆里興隆街 40 號 (福隆海水浴場)

타이완 자전거 축제 (臺灣自行車節)

영화 "연습곡" 으로 인해 자전거 섬 일주가 유행하면서, 화동 해안선, 종곡선, 타이루거 협곡, 신중형 도로 등 각지의 주요 관광지에서 자전거 축제 행사가 지속적으로 열리고 있다. 유람형 루트든 도전형 루트든, 참가에 의미를 두든, 수상에 의미를 두든, 모두 세계 정상급 선수들과 함께 출발하여 가장 친자연적인 방식으로 타이완 각지의 풍경을 천천히 감상할 수 있다.

INFORMATION

- 🕒 매년 6 월 ~ 12 월
- 📍 타이완 각 지역 풍경구



이란 국제 어린이 민속놀이 축제 (宜蘭國際童玩藝術節)

동산허 (冬山河) 강이 동산향 (冬山鄉) 을 지나 우제향 (五結鄉) 으로 흘러 들어오는 정비 작업을 마친 후 친수공원이 들어섰다. 이 공원은 매년 7 월과 8 월에는 워터파크로 변신하고 매년 새로운 놀이 시설을 선보이며 즐거운 피서지로 각광받고 있다. 뿐만 아니라 지방 문화, 각국 민속 기예, 콘서트 등의 행사도 열려 온가족이 최고의 여름 휴가를 만끽할 수 있다.

INFORMATION

- 🕒 매년 7 월 ~ 8 월
- 📍 이란현 우제향 친허로 2 단 2 호 (동산허 친수공원) 宜蘭縣五結鄉親河路 2 段 2 號 (冬山河親水公園)





터우청 창고제 (頭城搶孤)

민간 풍습 중, 음력 7 월은 저승의 문이 열리는 달로 각 지역에서 성대한 제물을 준비하여 저승의 혼들을 대접한다. 창고(搶孤)는 열렸던 저승 문을 닫는 중요한 행사이다. 이란현 터우청(頭城)의 창고제가 가장 성대하게 열린다. 우스(烏石) 항구 옆에 10여미터 높이의 기둥을 세워지고 참가자들이 서로의 어깨를 밟고 올라가 쇠기름을 바른 기둥 꼭대기에 묶여 있는 제물을 잘라내고 손뽕 깃발을 차지하는 행사이다. 이 행사의 주요 목적은 구천을 떠도는 영혼을 놀라게 하여 저승으로 돌려보내는 것이라고 한다.

INFORMATION

- 매년 음력 7 월 마지막 날 밤
- 이란현 터우청진 허핑가 105 호 (칭위안궁 앞)
宜蘭縣頭城鎮和平街 105 號 (慶元宮前)



르웨탄 만인 수영 대회 (日月潭萬人泳渡)

매년 단 하루, 총 길이 약 3000 미터에 달하는 타이완 최대의 담수호를 수영으로 건널 수 있는 기회가 있다. 이 대회는 2002 년에 정식으로 국제 수영 명예의 전당에 올랐다. 푸른 호수 위에 일렬로 늘어선 주황색 부표 사이로 행사 참가자들이 더워서(德化社) 부두를 향해 유유히 헤엄쳐간다. 도중에 간간히 쉬면서 물과 음식물을 보충하고 수영하면서 르웨탄의 경치도 감상할 수 있다.

INFORMATION

- 매년 추석 전후
- 차오우(朝霧) 부두에서 집합, 입수하여 더워서(德化社) 부두에서 완료한다

타이완 온천 미식 카니발 (溫泉美食嘉年華)

타이완은 화산 단층대에 위치하며, 뜨거운 땅에서 솟는 온천수는 피부 미용과 피로 회복에 탁월한 효과가 있다. 다투산(大屯山)의 유황 온천, 무색무취의 자오시(礁溪) 온천, 관쯔링(關子嶺)의 희귀한 머드 온천 등, 지역마다 온천수 성분이 다르며, 저마다 독특한 매력을 지닌다. 기온이 내려가는 가을과 겨울에 온천욕을 즐기며 현지 미식도 맛보고 힐링의 시간을 가져보는 것도 좋다.

INFORMATION

- 매년 9 월 ~ 이듬해 6 월
- 전국 각 온천 풍경구





등강 영왕평안제전 (迎王平安祭典)

'등강 영왕평안제전 (迎王平安祭典)'은屏東현 (屏東縣) 등강진 (東港鎮),琉球향 (琉球鄉)과 난저우향 (南州鄉) 지역에서 백여 년을 이어온 종교 문화 축제로, 원래 역신을 바다로 몰아내는 의식이 현재의 복과 평안을 비는 행사로 변화했다. 3년에 한 번 열리는 이 행사에는 현지 주민들의 총동원되어 영왕에 대한 진실한 신앙심을 보여준다. 제전 기간은 8 일로 영왕 모시기, 순례, 영왕 대접 및 배웅으로 이루어지며 옛 제사 의식을 그대로 따라 진행된다. 마지막으로 고대의 군선을 모방한 배를 불태우면서 본 제전은 절정에 이른다.

INFORMATION

- 🕒 음력 9 월, 8 일간
- 📍屏東현 등룡궁 (屏東縣東隆宮)

타이베이 마라톤 (臺北馬拉松)

이미 여러 해 개최해 온 '타이베이 국제 마라톤'은 도시를 달리는 마라톤으로, 대회 코스가 AIMS/IAAF 인증을 획득하면서 국제 대회로 분류되었으며, 매년 참가자 수가 증가하고 있다. 신이구 (信義區), 런아이로 (仁愛路), 중정기념당, 충동부, 충렬사 등 랜드마크를 통과하는 변화한 도시를 달리며 색다른 속도로 타이베이를 새롭게 경험하게 될 것이다.

INFORMATION

- 🕒 매년 12 월 중순
- 📍 타이베이시 신이구 스포로 1 호 (타이베이시 시민광장) 臺北市信義區市府路 1 號 (臺北市市民廣場)



새해 타이베이 101 불꽃 축제 (臺北 101 跨年煙火)

'4... 3... 2... 1' 수 십 만 명이 외치는 카운트다운과 함께 초고층 빌딩이 한 그루의 불꽃나무로 변하여 도시의 밤하늘을 찬란하게 장식한다. 2004년에 시작된 '새해 타이베이 101 불꽃 축제'는 매년 참신한 요소를 추가하며 전 세계가 기대하는 신년 행사로 자리 잡았다. 어둠이 내리며 주변 행사가 시작되고 연예인들과 밴드들의 공연이 펼쳐지면서 밤새도록 축제 분위기가 이어진다.

INFORMATION

- 🕒 매년 12 월 31 일
- 📍 타이베이시 신이구 신이로 5 단 7 호 (臺北市信義區信義路五段 7 號)




아리산 인상 일출 콘서트 (阿里山日出印象音樂會)

떠들썩한 신년 파티 대신 해발 2500 미터의 주산 (祝山) 일출 전망대에서 장엄한 일출을 기다려 보자. 고요한 어둠 속에 음악이 은은하게 울려 퍼지고 공기 중에는 피톤치드의 상쾌한 향이 가득하다. 고요한 산악에서 평온한 마음으로 위산 산맥 (玉山山脈)에서 솟아오르는 첫 번째 서광을 맞이하며 황금색 빛이 대지와 운해를 비추는 그 순간은 새로 태어난 것과 같은 감동을 선사한다.

INFORMATION

- 🕒 매년 12 월 31 일
- 📍 자이현 아리산향 린촌 17 호 (아리산 국가 산림 유락구) 嘉義縣阿里山鄉香林村 17 號 (阿里山國家森林遊樂區)





타이완 전지역
핑리수
(鳳梨酥)

초기 농업시대에 파인애플은 타이완 수출 시장에서 2위를 차지하였고, 각종 가공 제품 중에서 핑리수가 특히 사랑을 받았다. 작은 금괴 모양부터 매우 길한 느낌을 주고, 부드럽고 바삭한 외피는 진한 버터와 달걀 향을 품고 있으며, 동과잼과 파인애플잼을 섞은 속은 달콤하면서 약간 새콤한 맛이 난다. 파인애플은 '민난어로 '재물이 들어온다 (旺來)' 라는 발음과 동일하여 상대방에게 행운을 선물한다는 뜻을 내포하기 때문에 여행 선물로 제격이다.



타이완 전지역
차잎
(茶葉)

청나라 가경 (嘉慶) 년에 복건성의 이주민들이 타이완 북부 지역에 차 나무를 들여왔다. 이렇게 시작된 타이완의 차 문화는 삼백여 년의 역사를 가지고 있다. 타이완의 온난다습한 기후와 산기슭의 배수력이 뛰어난 토양은 차를 재배하기에 매우 적합하다. 차의 품질이 뛰어나 '차잎 왕국'이라는 명성도 가지고 있다. 초기에는 우롱차 (烏龍茶)를 주로 재배하였으며, 후에는 핑린 (坪林)에서 덕음차인 포종차 (包種茶)를 생산하기 시작하였다. 포종차는 차물이 금황색을 띠고 달고 짙은 맛이 적으며 꽃향기가 은은하여 전 세계로 판매되고 있다. 타이완 차는 종류가 매우 다양하며, 철관음, 백호우롱, 고산차, 용정차, 아리산 주로차, 일월담 홍차 등이 있다.



타이완 전지역
건과일
(果乾)

타이완은 과일의 왕국으로 1년 사계절 달고 맛있는 과일이 많이 생산된다. 과잉 생산 문제를 해결하기 위해 다양한 건과일 제품을 개발하여 과일의 식용 기간을 연장시키고 있다. 망고, 바나나, 파인애플, 사과, 레몬... 등이 건과일로 많이 만들어진다. 최근 건강 식품에 대한 관심이 높아지면서 화학 첨가물이 포함되지 않고 영양도 풍부한, 신선한 과일을 건조시켜 만든 이러한 천연 스낵들이 환영을 받고 있다.



타이완 전지역
어란
(烏魚子)

송어는 회귀성 어류에 속하며, 타이완 어민이 동지를 전후하여 송어를 포획한 역사는 이미 수 백여 년에 달한다. 어란의 제작 공정은 복잡하다. 암컷을 선별해 채란하기, 씻어서 핏을 빼기, 염지하기, 탈염하기, 눌러서 모양 만들기, 건조시키기 등의 작업을 일주일 이상 걸쳐 진행하기 때문에 가격이 매우 비싸고, 그래서 오어 (烏魚)가 아니라 '오금 (烏金)'이라고도 한다. 따라서 귀한 손님을 위한 접대용이나 선물용으로 마음을 전하는 데 사용된다. 좋은 품질의 어란은 외형이 통통하고 두께가 균일하다. 기름에 굽거나 석쇠에 구워 얇게 어슷 썬 다음 마늘, 고량주와 함께 먹으면 씹을수록 향긋하고 짭짤한 맛이 강해진다.



신베이시 (新北市)
단수이 생선과자
(淡水魚酥)

60년대 단수이 해역은 어자원이 풍부하여 항상 만선으로 돌아왔다. 어민들은 생선을 낭비하지 않기 위해 팔고 남은 신선한 작은 생선들을 가공하였다. 머리와 내장을 제거한 후, 뼈대로 갈아서 생선 반죽을 만들고 막대 모양으로 썰어 저온의 기름에 튀겼다. 예전에는 오래 보관하기 위한 반찬용으로 만들었으나, 지금은 여행객들의 선물이 되었다. 황금색의 바삭하면서 고소하고 깔끔한 맛이 한 번 먹기 시작하면 손을 떼기가 어렵다.



타이난시 (臺南市)
핑빙
(槿餅)

핑빙은 남부 지역 특유의 옛날 과자류이다. 동글동글한 귀여운 모양에 껍질은 바삭하고 속은 비어 있다. 내부에 달콤한 흑설탕이 한 겹 입혀져 있어 독특한 식감을 선사한다. 원래는 천지신명의 탄신 제사에 제수로 사용되었는데, 타이난현의 한 주민이 산모 보양을 위해 핑빙에 구멍을 내고 달걀을 주입한 후 참기름에 구워 비싼 참기름 닭찜 (麻油雞)을 대신했다고 한다. 그후 '위예즈빙 (月子餅)'이라고도 불렸다. 연세가 많은 분들 중에는 '핑빙 3개를 먹으면 참기름 닭찜 한 마리를 먹는 것과 같다'고 말하는 사람도 있다.



신주현시 (新竹縣市)

신푸 꽃감 (新埔柿餅)

매년 음력 구월 하순경 구월풍이 불어오면 농가의 뜰에는 주황색의 감들이 가득 놓여 일광욕을 시작한다. 이것은 신주(新竹) 지역에서 가장 매력적인 가을 색채이다. 신푸(新埔)의 꽃감은 품질이 뛰어나며 대부분 우심감(牛心柿), 석감(石柿) 혹은 필감(筆柿) 품종을 사용한다. '꽃감의 고장'으로 불리는 이곳의 객가인들은 건조한 구월풍과 태양을 이용해 감 본연의 맛을 유지시켜 달고 숙성된 맛을 낸다. 꽃감에는 객가인들의 절약 습관과 음식 보존 전통이 담겨 있다.



화롄현 (花蓮縣)

조 찹쌀떡 (小米麻糬)

좁쌀은 타이완 원주민의 중요한 주식이며, 좁쌀이나 붉은 좁쌀로 만든 찹쌀떡은 그들의 대표적인 간식 중 하나이다. 아메이족은 이것을 '두룬'이라고 부르는데 과거 아메이족 아내가 물고기를 잡으러 바다로 나가는 남편을 위해 간식으로 만들기 시작한 것이 오늘날 축제나 명절의 간식이 되었다. 조 찹쌀떡의 외피는 부드럽고 쫄깃하며 이에 달라붙지 않는다. 원래는 속에 아무 것도 넣지 않고 깨 가루나 땅콩 가루에 찍어 먹었으나 지금은 팥, 땅콩, 녹두, 흑설탕, 녹차 가루 등 다양한 속을 넣어 만든다.



마오리현 (苗栗縣)

골풀 제품 (蘭草產品)

골풀의 긴 줄기는 부드럽고 강인하여 편직에 적합하다. 골풀은 습기를 흡수하고 악취를 제거하며 천연의 향까지 발산하여 마오리현의 부녀자들은 일찍이 청나라 때부터 골풀로 돗자리를 짜는 전통이 있었다. 일제 시대에는 매우 가벼운 골풀 모자를 개발했으며, 당시 연간 판매량이 천 만 개를 넘으며 지역의 번영을 가져 왔다. 최근에는 젊은 디자이너들이 전통 공예 부활 작업에 뛰어들어 평생 공예에 몸담아 온 장인들과 협력을 통해 참신한 골풀 가방과 모자 등의 제품을 디자인하면서 골풀 유행을 일으키고 있다.



타이둥현 (臺東縣)

로젤 제품 (洛神花產品)

11 월의 타이둥현은 아름다운 붉은 빛으로 물이 든다. 로젤 꽃밭이 마치 나뭇 위에 루비처럼 루예(鹿野), 베이난진펑(卑南金鋒), 타이마리(太麻里)의 산을 장식한다. 로젤은 새콤달콤한 중독성 강한 맛이 나고, 방부제나 인공색소를 첨가할 필요가 없으며, 꽃밭에는 플라보놀, 프로토키테추산, 인토시아닌, 이소플라본 등과 같은 성분이 포함되어 있는 천연 건강 식품으로, 꿀에 절인 로젤, 로젤 잼, 로젤 차 등은 모두 각광받는 여행 기념품이다.



원린현 (雲林縣)

시뤄 간장 (西螺醬油)

간장은 타이완 식탁에서 모든 음식의 맛을 업그레이드시키는 마법과 같은 존재이다. 원린현의 시뤄(西螺)는 '간장 왕국'이라는 별칭을 가지고 있다. 천혜의 수질과 충분한 일조량은 검은 콩을 천연 발효시키는 데 최적의 환경을 제공하고, 백 년 전통의 수공 양조법과 180 일의 기다림 후에 중후하면서도 순수한 자연의 풍미를 지닌, 무엇을 찍어 먹어도 맛있는 간장이 탄생한다.



진먼현 (金門縣)

궁탕 (貢糖)

진먼의 땅콩에 맥아당을 추가하여 한입 크기로 만든 황금색의 땅콩과자인 데, 질감이 가볍고 바삭하며 이에 붙지 않는다. 궁탕(貢糖)이라는 이름은 명나라 때 민난 지역의 진상품이었기 때문에 '진상하는 사탕'이라는 뜻으로 궁탕이라 했다는 설이 있고, 제작 과정에서 손으로 내리친다는 뜻을 가진 민난어 '궁(擣)'에서 유래했다는 설도 있다. 궁탕이라는 명칭이 어디에서 유래했든 궁탕의 중독성 강한 맛은 그 무엇도 따라올 수 없다. 땅콩 외에도 김, 깨, 소금... 등 다양한 맛이 있다. 선택 장애가 있다면 종합세트를 구매하여 모든 맛을 맛볼 것을 권한다.



척량산맥 여행

타이완 척량산맥 산행

삼림과 하천,
옛길이 들려
주는 이야기

타이완은 세계에서 고산 밀도가 가장 높은 섬 중 하나이다. 필리핀 해저판과 유라시아 대륙판에 충돌하며 급격하게 진행된 조산 운동으로 연봉이 중첩되고 계곡이 종횡으로 펼쳐진 지형이 만들어졌으며, 36,000km² 에 해발 3000m 가 넘는 고산 269 개가 뿔뿔하게 분포되면서 '기이하고 험준하며 수려한' 능선이 탄생하였다.

하루 안에 쪽빛 해안에서 출발하여 해발 3000m 이상의 고산에 오를 수 있다. 활엽림, 차밭, 삼나무림, 침엽림을 거쳐 고산 전족 초원을 걸으며 향긋한 대지의 향기를 맡고 하루에 사계절을 느낄 수 있으며, 산림의 깨끗한 공기를 마시며 첩첩이 이어진 연봉의 절경을 감상할 수 있다. 자연 지형 이외에도 각 산림에는 다양한 생태 환경, 유구한 역사 고도, 다양한 종족의 원주민 문화가 써내려온 독특하고 흥미로운 이야기들이 담겨져 있다.

교통부 관광국은 2020 년을 ' 타이완 척량산맥 여행의 해 ' 로 지정하여 중앙 산맥 (中央山脈), 쉘산 산맥 (雪山山脈) 위산 산맥 (玉山山脈), 아리산 산맥 (阿里山山脈), 하이안 산맥 (海岸山脈) 을 포함하는 5 대 산맥 24 개 여정을 선보인다. 산행 고수들을 위한 높은 고도의 ' 등산 클래식 ' 코스에서 산행 초보자와 노약자에게 적합한 ' 산맥 여행 ' 코스에 이르기까지, 모험과 도전을 즐기거나 가벼운 산책을 즐기는 여행객 모두가 삼림으로 들어가 산야를 탐험하며 타이완에서 가장 아름다운 경치를 감상할 수 있다.



INFORMATION

외국인 여행객의 입산 및 입장 신청 ⇨ 국가공원, 생태보호구, 자연보존구 및 보호구의 일부 코스에서 등산을 하려면 사전에 입산 또는 입장 허가 신청을 해야 한다. 상세한 신청 방법은 ' 타이완 등산 신청 종합 정보 사이트 ' 에서 확인할 수 있다. (<https://mountain.cpami.gov.tw>)



북부 산악 지대

적량산맥 여행

다툰 화산군 (大屯火山群) 과 웨산 산맥 (雪山山脈) 의 타이완 개간 역사

타이완 북부에는 산악과 구릉이 많으며, 다툰 화산군 (大屯火山群), 지룽 화산군 (基隆火山群), 웨산 산맥 (雪山山脈), 중앙 산맥 (中央山脈) 북단이 여기에 포함된다. 그 중에서 가장 유명한 산맥인 '쉐산성능선 (雪山聖稜線)' 은 다바젠산 (大霸尖山) 에서 웨산 (雪山) 주봉에 이르는 구간으로, 해발 3100m 이상 고산 10 여 개가 이어진 기암절벽과 우뚝 솟은 암봉들이 등산가들의 꿈의 지평선을 이루고 있다.

5~7 일이 걸리는 성능선 종주는 난이도가 너무 높으므로 타이베이시, 신베이시 및 이란현 근교의 산책로를 이용할 것을 권한다. 양밍산 국가공원의 다툰 화산군과 동베이지

오 (東北角) 의 차오산 (草山) 산계에는 친근한 산책로 100 여 개가 분포되어 있다. 옛 선인들이 남긴 유적의 백 년 옛길을 비롯하여 탁 트인 시야의 바다를 조망할 수 있는 산책로에 이르기까지, 저마다의 특색을 지닌 산책로를 이용하면 초보자도 힘들이지 않고 정상에 오를 수 있다.

북부의 등산 산책로는 대부분 교통이 편리하여 기차나 버스로 등산로 입구까지 쉽게 이동할 수 있으며, 2~3 시간 여정의 반나절 코스만으로도 광활한 절경을 만끽할 수 있다. 도시를 떠나 날씨가 맑은 날 아침에 출발해 보자!

타이베이시 어로 옛길 (魚路古道)

'어로 옛길 (魚路古道)' 은 양밍산 국가공원 (陽明山國家公園) 의 칭텐강 (擎天崗) 산계에 위치하며, 현재 타이베이시 시민들이 가장 좋아하는 근교 산책로이다. 200 여 년 전 이곳은 물자를 운송하던 '진바오리 대로 (金包里大路)' 였다. 옛 선인들은 이 길을 통해 수산물, 유황, 점토, 남염, 찻잎을 등에 지고 운송했으며, 심지어 신부를 태운 가마를 어깨에 메고 이 길로 이동하였다.

1958 년 양진 도로 (陽金公路) 가 개통되기 이전에 '어로 옛길' 은 진바오리 (진산 (金山)) 와 스린 (士林) 을 왕래하는 중요한 길목이었으며, 수산물 운송 이외에도 다유갱 (大油坑) 의 유황을 캐러 많은 사람들이 모여 들었다. 당시 이 옛길은 35.1km 였으나 '복원' 후의 옛길은 6.6km 에 불과하며, 칭텐강과 상황시 (上磺溪) 주차장 사이의 구간만 개방한다. ➡





해발 약 760m의 칭텐강 초원은 옛길에서 가장 높은 곳으로, 새로 보수한 성문을 지나 아래로 이동하면서 좁고 가파른 돌계단 양옆으로 끝없이 펼쳐지는 은빛 갈대의 물결을 감상할 수 있다. 경사가 점차 완만해지면서 산책로는 울창한 삼림 속으로 사라지는 데, 그 길을 따라 비석, 유황 채굴장, 채석장, 생활 취락, 찻잎을 운송하던 쉬엔차오(許顏橋) 등 선인들이 개간한 많은 유적을 볼 수 있다. 어로 옛길을 걷는 것은 마치 한 권의 타이완 발전사를 읽는 것과 같다.

INFORMATION

🚌 타이베이시 버스 小 15 번, 108 번을 타고 칭텐강(擎天崗) 정거장에서 하차하여 칭텐강의 진바오리 대로(金包里大路) 성문에서 출발하거나, 황자커윈(皇家客運) 1717 번 버스를 타고 황시쯔차오(磺溪仔橋) 주차장에서 하차하여 상황시(上磺溪) 주차장 입구에서 출발할 수 있다.
 📍 진바오리 대로(金包里大路) 성문 → 쉬엔차오(許顏橋) → 상황시(上磺溪) 주차장 (양방향 출입)
 📏 약 2.5km 🕒 편도 약 2 시간



칭텐강(擎天崗) 초원 산책

푸른 하늘과 흰구름이 맞닿은 드넓은 목장에 물소들이 삼삼오오 유유히 거닐고, 날씨가 맑은 날에는 북쪽으로 북해안의 진산(金山), 남쪽으로는 타이베이시의 스린(士林)이 내려다 보인다. 구불구불하게 이어진 칭텐강(擎天崗)의 환형 산책로를 걷다 보면 자신이 타이베이 시가지에 있다는 사실을 잊게 된다.

용암 단구인 칭텐강은 동북 계절풍을 맞는 곳에 위치하여 큰 식물이 성장하기 어렵다. 지세가 평탄하고 일제 시대 때 심은 남방계 잔디가 넓게 펼쳐져 있어 주요 방목 지역으로 자리 잡게 되었으며 지금도 야생 물소를 볼 수 있다.

INFORMATION

🚌 타이베이시 버스 小 15 번, 108 번 (양밍산 순환버스) 을 타고 칭텐강(擎天崗) 정거장에서 하차한다. 🏠 타이베이시 스린구 정산로 101 항 246 호 (臺北市士林區菁山路 101 巷 246 號)



산책로를 따라 산행





이란현 파오마 옛길 (跑馬古道)

'파오마 옛길 (跑馬古道)'은 쉘산 산맥 (雪山山脈)의 고리 능선을 휘감으며 형성되어 있다. 완만하고 넓은 자갈 산책길에 졸졸 흐르는 계곡의 물소리가 청량감을 더하며, 란양 평원 (蘭陽平原)과 구이산다오 (龜山島)를 내려다 볼 수 있다. 이란현 자오시 (礁溪)의 가장 아름다운 뒤뜰이라고 할 수 있다.

백 년 전 단수이청 (淡水廳)(타이베이시)과 거마란 (噶瑪蘭)(이란현)을 왕래하려면 험난한 '단란 옛길 (淡蘭古道)'을 이용할 수 밖에 없었다. '단란 옛길'은 남북 두 갈래로 나뉘는 데, 북쪽 길은 주요 국도로 청나라 가경년에 양팅리 (楊廷理)에서 개척되었고, 남쪽 길은 좀 더 늦은 시기인 청나라 함풍년과 동치년에 핑린 (坪林)내륙으로 이주하면서 개간을 통해 만들어졌다. 일제 시대에 타이베이시와 이란현을 잇는 베이이 도로 (北宜公路)가 건설되면서 이 옛길은 점차 황폐해졌으며 현재는 그 보존 상태가 가장 양호한 '파오마 옛길'만 남아있다.☺





'파오마 옛길'은 타이완 동부의 개척사를 빠르게 써내려 왔다. 일찍이 통나무 레일로 목재를 운반하는 '목마로(木馬路)'로 사용되었으며, 일본군의 기마 경비, 포차, 보급차가 이동하는 '육군로'로 사용되기도 하였다. 현재 이 옛길에서는 이전의 자취를 찾아볼 수 없지만 해설판의 설명을 통해 당시의 점토와 광갱, 일제 시대의 파출소와 목재 운반 방식을 상상해 볼 수 있다.

이 옛길의 북쪽 입구는 북이란현 경계의 스파이(石牌)이고, 남쪽 입구는 자오시 우평치(五峰旗)이다. 스파이에서 옛길로 들어서면 완만한 내리막 길이 펼쳐지며, 생태 공법으로 보수한 산책로는 풍부한 자연생태 교실과 같다. 습하고 비가 자주 오는 환경으로 인해 다양한 고사리류, 일본붓꽃, 불상화, 산벚꽃, 금강아지풀, 대두차 등의 식물이 자라고 있다. 허우동경시(猴洞坑溪) 상류는 수질이 맑고 깨끗하며 예전에는 원숭이 무리가 서식하였다. 일본 가미카제 특공대의 산악 훈련지로 사용되기도 했다 고 한다.

옛길 3~4km 지점의 풍경이 가장 수려하며 전망대가 여러 개 설치되어 있다. 굽어진 길을 돌 때마다 다양한 모습의 란양 풍경을 만날 수 있으며, 구이산 다오와 란양 평원의 전설을 읽을 수 있다.

INFORMATION



스파이 북쪽 입구(石牌北口): 대중 교통 수단은 없으며, 자가용으로 베이이 도로를 따라 운전하거나, 자오시 버스 터미널에서 택시를 이용할 수 있다.

우평치 남쪽 입구(五峰旗南口): 자오시 기차역 또는 버스 터미널에서 타이완 호행(臺灣好行) 자오시 노선(礁溪線)을 타고 '파오마 옛길(跑馬古道)' 정거장에서 하차한다.

스파이 공원 북쪽 입구(石牌公園北口) → 상신 화원(上新花園) → 파오마 늑석(跑馬勒石) → 산신묘(山神廟) → 옛길 남쪽 입구(古道南口)(양방향 출입)

📏 약 5km 🕒 편도 약 3 시간

↙ 步道北口 North Trailhead
↘ 步道南口 South Trailhead


산책로를 따라 산행
자오시(礁溪) 온천 여행

산행으로 땀을 흘린 후 최고의 일정은 온천에서 온몸의 피로를 푸는 것이다.

이란현의 자오시향(礁溪鄉)은 온천으로 유명하다. 지표 온도 약 50 도씨에서湧출되는 탄산수소나트륨 온천수는 수질이 맑고 깨끗하며 무색무취의 온천수로, 씻고 나면 피부가 매끄럽고 끈적이지 않아 미인탕이라고도 불린다. 청나라 때부터 '탕웨이 온천'으로 '란양팔경'에 속했다. 기차역 앞에는 100여 곳의 온천장과 욕탕이 운집해 있어 온천 마을의 분위기가 물씬 풍긴다. 걷다 지치면 탕웨이거우 온천공원(湯圍溝溫泉公園)에서 족욕을 하고 각질 제거에 탁월하다는 온천어 족욕탕도 체험해 볼 수 있다.

INFORMATION

궈타이완 철도로 이란현 '자오시(礁溪)역'에서 하차하거나, 타이베이시 버스 터미널에서 거마란 커원(葛瑪蘭客運) 또는 타이베이 시정부에서 서우두 커원(首都客運)을 타면 직행으로 도착한다.



사진 제공 / Cindy Lee

중부 산악 지대

척량산맥 여행

허환 군봉 (合歡群峰) 과 위산 산맥 (玉山山脈) 의 장엄한 서사시

중부 산악 지대는 쉘산 산맥 (雪山山脈) 의 고리 능선과 위산 산맥 (玉山山脈) 의 북단, 중앙 산맥 (中央山脈) 의 주능선을 포함하며, 해발 3000m 가 넘는 고산이 밀집되어 있다. 타이완의 중심인 난터우현 (南投縣) 에 위치하며, 등산 활동의 본거지라고 할 수 있다. 부락, 옛길, 고산에 이르기까지 타이완 척량 능선의 본연의 모습을 잘 간직하고 있다.

'타이완에서 가장 아름다운 도로' 라고 일컬어지는 허환산 도로 (合歡山公路) 에 들어서면 구름 위에 있는 타이완 척량에 도달한다. 중앙 산맥 북쪽 3 구간은 난터우현 런아이향 (仁愛鄉) 의 동쪽 장벽으로, 허환 군봉 (合歡群峰) 과 치라이 (奇萊) 산계가 넘겨

오 (能高) 와 안동진산 (安東軍山) 으로 연결되며 첩첩이 우뚝 솟은 연봉들이 웅장한 기세를 뽐낸다. 등산 고수들이 도전하기에 좋은 등산로가 준비되어 있으며, 노약자에게 적합한 1 일 하이킹 산책로도 준비되어 있다.

난터우현 신이향 (信義鄉) 은 위산 산맥 (玉山山脈) 에 속하며, 등포 부락 (東埔部落) 에서 출발하여 중앙 산맥을 가로지르는 바통관 산악로 (八通關越道) 가 나 있다. 수려한 경치를 자랑하는 이 길은 바통관, 슈구란산 (秀姑巒山), 마보라스 (馬博拉斯) 등 험준한 백악을 연결한다. 이곳에는 피와 눈물로 얼룩진 원주민의 항일 역사도 깃들여 있다.

난터우현 허환산 (合歡山) 북쪽 봉우리

허환산 (合歡山) 은 화롄현 (花蓮縣) 과 난터우현 (南投縣) 의 경계에 위치하며 타이완 다자시 (大甲溪), 쥐수이시 (濁水溪), 리우시 (立霧溪) 가 갈라져 나온 분수령이다. 원래 타이야족 (泰雅族) 의 사냥터였으나 중부 횡단 도로가 개통되면서 타이완 도로의 가장 높은 지점이 되었다. 허환 군봉 (合歡群峰) 은 해발 3000m 이상의 고산 7 개로 이루어졌다. 이곳의 밤하늘은 조명의 방해를 받지 않아 별빛이 더욱 밝게 빛나며, 덕분에 '국제 밤하늘 공원' 인증도 획득하였다. 겨울에 한류와 습기가 만나 눈이 내리면 은백색으로 변한 고산은 아름다운 설경을 선사한다. ➡



사진 제공 / Cindy Lee

허환산 북쪽 봉우리는 타이완 100 대 명산인 백악 (百岳) 중 하나에 속한다. 해발 3422m이며, 중앙 산맥 주 척량의 북단에서 깎여지는 지점에 위치한다. 등산로 입구에서 능선을 따라 오르면 전반부가 비교적 가파른 편이다. 매년 5 월과 6 월에는 철쭉이 만개하여 청록의 산봉우리를 아름답게 물들인다. 산 정상에 가까운 능선에는 대형 반사판이 설치되어 있는데, 북쪽 봉우리에서 가장 눈에 띄는 랜드마크이다. 여기서부터 탁 트인 넓은 시야가 펼쳐지고 고산 전죽 (箭竹) 초원이 끝없이 펼쳐진다. 숨차게 올라온 허환산 북쪽 봉우리가 선사하는 가장 큰 선물은 아름다운 연봉을 감상할 수 있는 360 도 전경으로, 허환 군봉 (合歡群峰), 치라이 연봉 (合歡群峰), 난후다산 (南湖大山), 위산 산맥 (玉山山脈) 이 모두 눈 아래 펼쳐진다. 무거운 등산 장비 없이도 산정상에 오를 수 있어 근교산화된 백악이라고 일컬어진다.



사진 제공 / Cindy Lee

INFORMATION

- ☞ 청징 (淸境) 제 1 주차장에서 난터우 커윈 (南投客運) 6658A 번을 타고 '샤오핑커우 (小風口)' 정거장에서 하차하거나, 자가용으로 샤오핑커우 관광 안내소 주차장에 주차 후 100m 정도 걸으면 등산로 입구에 도착한다.
- ▶ 샤오핑커우 (小風口) 등산로 입구→반사판→텐란츠 (天巒池) 교차로→허환산 북쪽 봉우리 (合歡北峰) →같은 코스로 복귀
- 📏 편도 2.2km 🕒 왕복 약 4 시간

청징 농장 (淸境農場)

온화하고 쾌적한 기후, 향긋한 풀내음, 유럽식 목조 건물들이 멋스러운 이곳은 산등성이에 위치한 차밭이다. 해발 약 1700m 에 위치하는 청징 농장은 각광받는 피서지 중 하나이다. 초봄에는 복숭아 꽃이 만개하고, 초 여름에는 들국화가 그 자리를 대신하며, 가을에는 붉은 단풍이 들어 1년 사계절 다양한 풍경을 선사한다.

귀여운 양들이 있는 '청청 초원 (青青草原)' 이외에도, 새롭게 단장한 2km 에 달하는 청징 고공 전망 산책로 (淸境高空觀景步道) 는 임관중 사이를 뚫고 멀리 치라이 연봉과 중앙 산맥을 조망할 수 있다. 자동차가 없어 더욱 탁 트인 시야를 제공한다.

INFORMATION

- ▶ 타이중시 간청 (干城) 역 또는 타이중시 고속철도역에서 난터우 커윈 (南投客運) 을 타고 푸리 (埔里) 를 지나 청징 농장의 각 정거장에서 하차한다. 🏠 난터우현 런아이향 런허로 170 호 (南投縣仁愛鄉仁和路 170 號) 🕒 8:00-17:00(청징농장), 7:30-17:30(전망 산책로)



산책로를 따라 산행

사진 제공 / Cindy Lee



난터우현 바통관 산악로 (八通關越道) 서단

위산 (玉山山脈) 산기슭을 둘러싸는 바통관 산악로 (八通關越道) 는 해발 1000m 가 넘는 아열대 삼림에서 시작하여 3000m 의 고산 초원 지대로 구불구불하게 이어진다. 대정 8년 (1919년) 에 일본인들이 타이완 산림 자원을 채취하고 원주민 부농족 (布農族) 을 효과적으로 통제하기 위해 '바통관 산악 경비 도로' 를 정비하면서, 서쪽의 난터우현 난쯔자오완 (楠仔腳萬) (주메이 (久美)) 에서 동쪽의 화롄현 푸스거 (璞石閣) (위리 (玉里)) 까지 이어지는, 험준한 산맥을 가로지르는 동서 교통로가 만들어졌다.

바통관 산악로의 총 길이는 125.44km 이며, 중앙 산맥의 다수 이쿠산 (大水窟山) 을 경계로 서쪽 구간은 약 43km 에 달한다. 이 구간은 천유란시 (陳有蘭溪) 를 따라 완만한 경사를 이루며 부농족의 사냥터와 부락을 지나간다. 길 중간 중간에는 일본 경찰이 감시 통제 업무를 보던 주재소 10 곳이 설치되어 있으며, 포차와 수레 이동을 위한 도로 폭이 1.2m 에 달한다. 전 여정은 도보로 7~8 일 정도가 걸리며 전문 고산 안내자와 동행할 것을 권한다. 여행객에게는 동埔 (東埔) 에서 윈룽 (雲龍) 흔들다리까지의 구간을 권한다. 이 구간에서는 풍부하고 다양한 생태 자원을 관찰할 수 있으며 폭포와 절벽의 아름다운 절경도 감상할 수 있다. ☺




INFORMATION

▶ 타이완 철도 지지선 (集集線) 을 타고 수이리 (水里) 역에서 내려 위안린 커윈 (員林客運) 6732 번으로 환승하고 동부 (東埔) 정거장에서 하차한다. 도보로 약 800m 를 가면 등산로 입구에 도착한다.
 ▶ 동광 부락 (東光部落) 등산로 입구 → 아이위팅 (愛玉亭) → 부자 절벽 (父子斷崖) → 원룡 폭포 (雲龍瀑布) → 같은 코스로 복귀 ㄱ 편도 4km ㄴ 왕복 5 시간

가파른 아스팔트 산업도로로 아이위팅 (愛玉亭) 에 도착한 후, 완만하고 쾌적한 산길을 거닐 수도 있다. 부자 절벽 (父子斷崖) 이 첫 번째 놀라움을 선사할 것이다. 이 산책로는 지질이 취약한 단층대에 위치하기 때문에 암석의 큰 면적이 무너져 내리고, 흘러내린 돌과 흙으로 청록의 산림이 문힌 곳이다. 보호 난간이 설치된 산책로를 걷다보면 '아버지가 자식을 몰라 볼 정도' 의 아찔함을 경험할 수 있다. 이어서 산악 지대 개발의 험난함을 몸소 확인할 수 있다. 산책로의 한쪽은 깎아지른 단층 절벽이고, 다른 한쪽에는 깊은 낭떠러지 계곡이 펼쳐져 있어, 겁이 많은 여행객은 오금이 저리는 공포를 맛볼 수 있다.

반환 지점인 원룡 폭포는 바통관 산악로를 대표하는 경관으로 3 단의 현곡 폭포가 절벽 아래로 수직 낙하한다. 옛길은 이 폭포의 상층과 중간층 사이를 지나간다. 원룡 흔들다리에서 바라보면 퍼붓듯이 쏟아지는 폭포가 마치 은백색의 용이 날아오르는 것과 같은 역동적인 아름다움을 선사한다. 주의해야 할 점은, 원룡 흔들다리는 향후 생태보호구에 속하기 때문에 사전에 위산 국가공원 공식 사이트에서 입산 허가를 신청해야만 입장이 가능하다.


산책로를 따라 산행
동부 부락 (東埔部落)

동부 부락 (東埔部落) 은 사리센 (沙里仙) 단층과 수이리坑 (水里坑) 단층이 만나는 지대에 위치하며, 암벽에서 용출 되는 온천은 약알카리성 탄산수소나트륨 온천으로 투명하고 냄새가 없으며, 수질이 매끄럽고 피부 미용에 효능이 있다. 이 부락은 해발 1120m 의 산간 지대에 위치하고 여름 밤에도 기온이 23 도 정도로 시원하여 1 년 사계절 온천욕을 즐길 수 있다.

총 길이 200m 의 동부 흔들다리는 바상시 계곡 (八項溪河谷) 을 가로지른다. 귀여운 새기 멧돼지 돌조각상 두 개가 흔들다리 입구를 지키고 있고, 아치형의 강철로 만들어진 다리는 마치 거인의 하프처럼 보여, 마치 바통관 산악로를 위한 은은한 서곡을 연주하는 것만 같다. 흔들다리를 건너면 위산 국가공원의 관할 영역으로 들어가게 된다. 맑은 편의 부농족 동광 부락은 청나라 때의 옛길과 일제 시대의 산악로가 만나는 곳이다.

INFORMATION

▶ 타이완 철도 지지선 (集集線) 을 타고 수이리 (水里) 역에서 내려 위안린 커윈 (員林客運) 6732 번으로 환승하고 동부 (東埔) 정거장에서 하차한다.



사진 제공 / Cindy Lee

남부 산악 지대

척량산맥 여행

아리산 산맥 (阿里山山脈) 과 중앙 산맥 (中央山脈) 남단의 다채로운 풍경

남부 산맥의 주인공은 타이완의 최고봉인 위산 (玉山) 이라고 해도 과언이 아니다. 위산은 험준하게 우뚝 솟은 그 제왕적인 모습을 보기 위해 세계 각지의 등산 애호가들이 끊임 없이 찾는 곳이다.

가장 인기가 많은 곳은 아리산 산맥 (阿里山山脈) 이다. 아리산 국가풍경구 (阿里山國家風景區) 의 범위는 매우 광대하여 삼림 유락구 (森林遊樂區) 외에도 산의 도로를 따라 시딩 (隙頂), 펀치후 (奮起湖), 메이산향 (梅山鄉) 의 루이리 (瑞里), 타이핑 (太平), 찌우족 (鄒族) 문화부락 산메이 (山美), 리자 (里佳), 터푸예 (特富野) 등이 여기에 속한다. 아리산 국가풍경구에는 반나절 동안 가볍게 걸을 수 있는 산책로가 많이 있다. 해발 고도에 따라 임상 식생도 달라져, 낮은 고도에

서는 활엽림과 죽림이 흔히 보이고, 중간 고도에는 차밭과 계단식 밭이 있으며, 중고 고도는 삼나무림과 노송나무 거목들의 영토이다. 가을과 겨울에는 산곡 사이에서 구름의 바다와 구름의 폭포인 운해와 운폭이 자주 발생하여 보기 드문 장관이 펼쳐진다.

중앙 산맥에서 남쪽 방향으로로는 핑둥현 (屏東縣) 의 어란비 (鵝鑾鼻), 루카이족 (魯凱族) 의 성산인 베이다우 (北大武) 산까지 이어지며 남단에 이른다. 그밖에도 동서를 가로지르는 타이완 남부의 백 년 옛길 진수이잉 (浸水營) 을 방문하거나, 산과 바다의 아름다움을 모두 갖춘 아랑이 (阿朗壺) 옛길을 방문하여 타이완의 독특한 자연 생태 뿐만 아니라 섬의 역사와 문화에 대해서도 깊이 있게 살펴볼 수 있다.



자이현 얼옌핑 산책로 (嘉義縣二延平步道)


'운무의 고장' 이라고 불리는 시딩 (隙頂) 은 원래 찌우족 (鄒族) 의 사냥지였다. 타이완 산지 개간 역사에서 경제 발전 및 임목 산업과 밀접한 관련이 있는 곳이며, 현재는 고산차와 호접란을 주로 재배한다. 얼옌핑 (二延平) 산책로의 석양 운해는 여행객들이 이곳을 찾는 진짜 이유라고 할 수 있다. ☺



사진 제공 / Cindy Lee

입구 전망대의 탁 트인 시야를 통해 멀리 위산 산맥과 구불구불하게 나 있는 아리산 도로를 감상할 수 있다. 산책로로 들어서면 푸른 녹음 아래로 돌 계단이 완만하게 위로 나 있고, 양 옆으로 대나무 숲이 바스락 거리며 속삭인다. 전설촌의 거석 돌담을 지나오면 드넓게 펼쳐진 불수차 차밭이 질서정연하게 늘어서 여행객을 맞이한다. 짧은 15분의 여정 동안 다양한 절경을 즐길 수 있다.

제1 휴게소 (第一休憩亭) 를 지나 나무로 만든 산책로를 오르면 탁 트인 시야가 펼쳐지고 얼엔핑 (二延平) 산 정상이 보인다. 날씨가 좋은 날에는 서쪽으로 자이 평원 (嘉義平原), 런이탄 (仁義潭), 란탄 저수지 (蘭潭水庫) 를 선명하게 볼 수 있다. 11 월에서 2 월에는 한랭기류가 남하하면서 운해와 운폭이 쉽게 발생한다. 이러한 구름을 감상하기에 가장 좋은 시간은 해 질 무렵이다. 어둠이 내리고 자이시의 시가지에 불이 켜지면 그 빛이 운무에 반사되어 일곱 빛깔의 몽환적인 장관을 연출한다.



INFORMATION

▶ 자이 (嘉義) 고속철도역 또는 자이 타이완 철도역에서 '타이완 호행 아리산 노선 (臺灣好行阿里山線)' 버스를 타고 얼엔핑 (二延平) 정거장에서 하차한다. 정거장 맞은 편이 산책로 입구이다. 또는, 자이 커윈 (嘉義客運) '자이 - 펀치후 노선 (嘉義-奮起湖線)' 또는 '자이 - 아리산 노선 (嘉義-阿里山線)' 을 타고 안딩 (鞍頂) 정거장에서 하차한다.

▶ 아리산 도로 (阿里山公路) 53.2km 입구→제1 휴게소 (第一休憩亭) →관원평타이 (觀雲平臺) →같은 코스로 복귀

🕒 편도 1km 🕒 전 여정 약 1 시간

아리산 삼림 유락구 (阿里山森林遊樂區)

아리산 산맥은 노송나무와 편백나무가 무성하게 자라, 한때 타이완 3대 임업장 중 하나였다. 일출, 운해, 철도, 삼림, 노을은 이곳에서 절대 놓쳐서는 안 되는 풍경들이다. 샤오리위안산 (小笠原山) 전망대에서 일출을 감상하면 산의 구석구석을 비추는 눈부신 빗줄기와 산곡에서 출렁이는 황금빛의 운해를 볼 수 있다. 초봄에는 벚꽃이 만개하여 자오핑 (沼平) 기차역 주변에 낭만으로 가득한 꽃잎의 향연이 펼쳐진다. 북적이는 인파를 벗어나고 싶다면 폐기된 철로를 따라 수이산 신목 (水山神木) 방향으로 이동하여 고요한 삼나무 숲을 거닐 수도 있다. 아마도 아리산에서 가장 매력적인 시간이 될 것이다.

INFORMATION

▶ 자이 (嘉義) 고속철도역 또는 자이 타이완 철도역에서 '타이완 호행 아리산 노선 (臺灣好行阿里山線)' 버스를 타고 아리산 삼림 유락구 (阿里山森林遊樂區) 에서 하차하거나, 자이시 버스 터미널에서 자이런잉 커윈 (嘉義聯營客運) 버스 아리산 노선을 탑승한다. ◎ 성인 NT\$ 300



산책로를 따라 산행

사진 제공 / Cindy Lee





핑둥현 아랑이 옛길 (屏東縣阿朗壹古道)

아랑이 (阿朗壹) 옛길의 특징은 숲과 초원을 통과하는 다른 산책로와 달리 하루 안에 바다와 육지를 모두 산책할 수 있다는 점이다. 해변을 따라 걷는 자갈 산책로도 있고, 삼림을 통과하는 가파른 경사의 산책로도 있다. 인근에는 타이완에서 몇 안되는 해안 원시 삼림 구역이 있으며, 다채로운 인문과 자연 경관을 갖추고 있다.

아랑이 (阿朗壹) 옛길은 핑둥현 (屏東縣) 과 타이둥현 (臺東縣) 사이에 위치하며 동쪽이 태평양에 접해 있다. 중앙 산맥의 동남단을 따라 종주하면 옛날 원주민들이 사냥하며 이동하던, 서양학자들의 탐험 기록에 나오는 노선이고, 더 나아가 옛 선인들이 개간하여 청나라 병사들이 행군하던 옛길로, '아랑이 (阿壟壹) 옛길' 이라고도 한다. 청나라 때 '랑차오 (琅嶠)-베이난 (卑南) 길 (현재 핑둥현 형춘 (恆春) 에서 타이둥현 베이난 (卑南) 에 이르는)' 의 한 구간이다. ➡



**INFORMATION**

타이 26 번 (臺 26 線) 도로의 끝단, 타이둥현 다련향 (達仁鄉) 난텐촌 (南田村) 에서 핑둥현 무단향 (牡丹鄉) 쉬하이 (旭海) 부락 사이에 위치한다. 옛길의 남북 출구는 대중교통을 이용하기가 쉽지 않으므로 현지 셔틀 서비스를 이용하거나 가이드 투어에 참가할 것을 권한다.

▶ 옛길 남쪽 입구 → 관인비 (觀音鼻) → 남전석 자갈 해변 → 타와시 출해구 (塔瓦溪出海口) → 옛길 북쪽 입구

📏 약 8.4km, 양방향 출입 🕒 4~5 시간

▲ 입산 신청 : 일부 구간은 쉬하이관인비 자연보존구에 속하며 관련 법규의 적용을 받는다. 출발 8~30 일 전에 쉬하이 - 관인비 자연보존구 공식 사이트에서 신청해야 한다. 3 인 이상으로 신청이 가능하며 매일 입산 가능 인원은 한정되어 있다. 단체 20 인 당, 현지 공인 해설원 1 명을 고용해야 한다. 상세한 규정은 공식 사이트에서 확인할 수 있다.

이 옛길의 대부분의 구간은 쪽빛 해안선을 끼고 있으며 동글동글한 자갈을 밟으며 전진하다가, '관인비산 쉬하이 구간 (觀音鼻山旭海段)' 에서만 밧줄을 잡고 올라가야 할 정도로, 수직에 가까운 70m 의 비탈길을 만나게 된다. 정상에서 바라보는 산과 바다가 교차하는 풍경은 마음이 땡 돌리는 시원함을 선사한다. 산을 넘어 완만한 길로 내려오면 우림과 같은 원시 삼림이 펼쳐지며 열대 운치로 가득한 야자수와 양치식물 등이 우거져 있다. 많은 곤충들도 이곳에 서식한다.

정부에서는 한때 이곳에 도로를 건설하여 섬 일주 해안 도로의 유일한 빈틈을 채우려고 했으나 환경보호단체의 반대로 이 옛길을 '쉬하이관인비 자연보존구' 로 지정하여 관리하기로 결정함으로써 완전한 남전석 해안의 품모와 인간의 손길이 닿지 않은 자연 그대로의 아름다움을 보존할 수 있게 되었다.


**산책로를 따라 산행**

사진 제공 / Cindy Lee

쉬하이 부락 (旭海部落)

배산임수 지형의 이 작은 마을은 '해가 동쪽 바다에서 뜨는 것' 으로 유명해진 곳이다. 아랑이 옛길로 들어가기 전에 이곳에 잠시 머물러 쉬하이 온천에서 온천욕도 즐기고 순박한 아메이족 (阿美族) 부락의 정감도 느껴볼 수 있다. 다음 날 아침 일찍 무단비산 (牡丹鼻山) 에 올라 시아가 탁 트인 광활한 쉬하이 초원에서 태평양의 일출을 맞이할 수 있다. 운이 좋으면 루다오 (綠島) 와 란위 (蘭嶼) 사이에서 해가 떠오르는 모습을 볼 수 있다.

타이 26 번 (臺 26 線) 도로를 따라 남쪽으로 내려가 만저우향 (滿州鄉) 에 위치하는 주평 대사막 (九棚大沙漠) 도 방문해 볼만하다. 주평시 (九棚溪) 가 바다로 나가는 출구에 쌓인 진흙과 모래가 동북 계절풍을 맞아 흩어지면서 수 킬로미터에 달하는 모래 언덕이 형성되었다. 이곳에서는 지프차를 타고 모래 언덕을 달리는 짜릿한 레저 스포츠를 즐길 수 있다.

INFORMATION

▶ 형춘 (恆春) 에서 핑둥 커윈 (屏東客運) 302 번을 탑승한다 (운행 횟수가 적다).



동부 산악 지대

척량산맥 여행

중앙 산맥 (中央山脈) 의 폭포와 계곡

'뒷산'이라고 불리는 동부 산악 지대는 원시적인 야생의 상태를 그대로 간직하고 있다. 거센 물살이 굽이치고 다양한 식물과 양치식물이 산책로까지 금세 덮어버리는 이곳은 휴식 구역을 제외한 모든 지역이 동물들의 낙원이다. 인공적인 손길이 닿지 않은 산림이 동부 산맥의 가장 큰 매력이다.

중앙 산맥 (中央山脈) 동부의 암반은 타이완이 생성된 역사를 보여준다. 필리핀 해저판과 유라시아 대륙판이 충돌하면서 타이완 섬이 해면 위로 올라오게 되었고 습곡 작용으로 중앙 산맥이 생성되었으며, 이렇게 융기된 지각은 화산 활동으로 인해 좁고 긴 하이안 산맥 (海岸山脈) 을 형성하게 되었다. 수백만 년 동안 강물과 바람의 침식 작용으로 대리석

암반이 노출되었으며, 여기에 하천 바닥 세굴 현상이 더해져 거의 수직에 가까운 타이루거 (太魯閣) 협곡이 형성되었다. 이 국가공원은 화론헌, 난터우현, 타이중시에 걸쳐 있으며, 많은 고산이 포함되어 있고, 난후다산 (南湖大山) 정상에서 칭수이 절벽까지의 낙차가 3,742km에 달한다. 이 구간에는 다양한 난이도의 산책로와 등산로가 마련되어 있다.

하이안 산맥 (海岸山脈) 은 5대 산맥 중 해발이 가장 낮으며, 평균 고도가 1000m 정도이다. 총 길이는 150km에 달하고, 너비가 10km 정도 밖에 되지 않는 좁고 긴 산맥이 해안선에 바짝 붙어 있다. 이 산맥은 화론헌에서 타이둥현까지 이어지며 동해안에 배산임수의 아름다운 절경을 만들어 내고 있다.




화론헌 바이양 산책로 (白楊步道)

바이양 산책로 (白楊步道) 는 뜻하지 않게 아름다운 절경이 된 곳이다. 원래 이 산책로는 타이완전력공사에서 '리우시 (立霧溪) 수력발전계획' 을 수행하기 위해 뚫은 도로였으나, 타이루거 (太魯閣) 의 생태계 파괴를 우려한 각계의 반대로 인해 건설 계획은 중단되었다. 1986년에 타이루거 국가공원이 설립되면서 이 도로는 관광 산책로로 거듭나게 되었다. 산책로 전 구간이 평탄하여 걷기 쉽다. 물 흐르는 소리와 함께 기암괴석을 감상하며 7개의 터널을 지나는 신비롭고 스릴 넘치는 여정을 즐길 수 있다. ☺



입구 터널을 나오면 가슴이 탁 트이는 풍경이 펼쳐진다. 계곡의 빠른 물살이 대리석 암반을 훑고 지나가 천길 낭떠러지 같은 절벽과 다양한 모양의 기암 절벽을 형성하였다. 제 5 터널 출구는 타츠지리시 (塔次基里溪) 계곡과 싰잔시 (三棧溪) 계곡이 합류하는 곳으로 강한 물줄기가 유명한 '굴착 곡류'의 지형을 만들어냈다. 다른 한 쪽에서는 바이양 폭포가 한 편의 시처럼 우아한 자태를 뽐내며 산 정상에서 맑고 푸른 빛의 작은 못으로 흘러 떨어진다. 제 7 터널을 지나면 종점인 '수이렌동 (水簾洞)'에 도달하는 데, 이곳에서는 터널의 상부에 물이 스며들어 쏟아지면서 물의 장막을 형성하는 기이한 경관을 감상할 수 있다.

이 여정에는 많은 동굴과 낙석이 있고, 수이렌동 안에는 폭포수가 사방으로 튀므로 우비와 손전등을 휴대하고, 안전을 위해 관광 안내소에서 안전모를 빌려 쓸 것을 권장한다.



INFORMATION

☞ 화롄 기차역에서 '타이완 호행 (臺灣好行)' 타이루거 노선 (太魯閣線), 화롄 커윈 (花蓮客運) 1126 번, 1141 번을 타고 텐상 (天祥) 에서 하차한 후, 중형 도로 (中橫公路) 를 따라 서쪽으로 약 800m 를 걸어 가면 바이양 산책로 (白楊步道) 입구에 도착한다.
 📍 밍터널 (明隧道) 입구→바이양 산책로 (白楊步道) 입구→제 5 터널 (第五隧道) →바이양 폭포 전망대→수이렌동 (水簾洞) →같은 코스로 복귀
 📏 편도 2.1km 🕒 전 여정 약 2 시간

주취동 (九曲洞)

타이루거 협곡에서 가장 하이라이트인 구간으로, 옌쯔커우 (燕子口) 산책로와 함께 협곡에서 가장 좁은 곳이다. 양측의 수직 절벽은 리우시 (立霧溪) 의 격류를 경계로 마주보고 있어 한줄기의 빛만을 볼 수 있다. 정교하면서도 험준한 기세가 감탄을 불러 일으킨다.

주취동은 원래 중형 (中橫) 도로의 옛 도로였으며, '창자와 같이 구불거리고, 강과 같이 굽이치는 듯한' 터널 경관을 선사한다. 본 산책로의 총 길이는 700m 이고 왔던 길로 되돌아나아가 한다. 어둠과 빛 사이를 지나며 가까운 거리에서 암벽의 단층과 절리, 습곡 등의 지형을 관찰할 수 있다.


INFORMATION

☞ '타이완 호행 (臺灣好行)' 의 타이루거 노선 (太魯閣線) 을 타고 '주취동 (九曲洞)' 정거장에서 하차한다. 📍 산책로 입구는 중형 (中橫) 도로 173.7K, 주취동 (九曲洞) 터널 서쪽 입구에 위치한다.



산책로를 따라 산행

사진 제공 / Cindy Lee



화려했던 와라미 산책로 (瓦拉米步道)

부농족 언어로 malavi 는 ' 나를 따라 오세요 ' 라는 뜻이며 일본어의 와라비 ' Warabi '(고사리) 와 발음이 비슷하여 일본인들은 이곳을 양치류 식물로 뒤덮인 와라미 주재소라고 불렀다 . 따라서 와라미 산책로 (瓦拉米步道) 는 ' 나를 따라 양치류의 고장으로 오세요 ' 라는 뜻이 내포되어 있다 .

와라미 산책로는 일제 시대에 개통된 바통관 산악로의 동쪽 구간으로 , 라쿠라쿠시 (拉庫拉庫溪) 계곡의 남쪽 기슭을 따라 천천히 오르면 600~1060m 높이까지 오를 수 있다 . 난안 (南安) 등산로 입구에서 와라미 산장까지의 길은 완만하고 평탄하며 중간에 5 개의 흔들다리를 지난다 . 울창한 나무 그늘이 시원하고 쾌적하며 , 각양각색의 식물들이 진기한 녹색 왕국의 절경을 이룬다 . 중저 해발의 삼림 지대는 야생 동물에게 가장 적합한 서식지이기 때문에 아기 사슴 , 물사슴 , 스원호 개구리 , 타이완 원숭이 , 긴수염 타이완 흑곰을 직접 목격할 수도 있다 . ☺



일본인들은 바통관 산악로를 주요 군사 용도로 사용하기 위해 건설하면서, 4-5km 마다 주재소를 설치하여 용맹하고 싸움에 능한 부농족을 감시 통제하였다. 하지만 와라미 산책로 약 14km 구간에는 산평 (山風), 자신 (佳心), 황마 (黃麻), 커시파난 (喀西帕南), 와라미 (瓦拉米) 등 총 5 개의 주재소를 밀집 설치하였다. 당시 일본인과 부농족 사이의 긴장 관계를 알 수 있는 대목이다. 일본군이 철수한 후, 주재소는 파괴되고 노송나무 기둥과 돌담의 돌들은 모두 철거되었으며, 자신 (佳心) 주재소 앞의 돌계단과 길 옆의 돌담만 역사의 흔적으로 남아있다.

하루 일정으로 자신 주재소까지 다녀오는 코스를 권한다. 이 코스에서는 산평 폭포의 시원한 물안개를 만끽하고 흔들다리를 체험해 볼 수 있다. 체력이 허락한다면 계속해서 와라미 산장까지 올라가 양치류의 세계를 경험할 수도 있다. 가는 길에 부농족과 일본 경찰의 격렬했던 전투를 증명하는 커시파난 기념비도 볼 수 있다.



INFORMATION

☞ 자동차로 화롄현 위리 (玉里) 시내에서 타이 30 번 (臺 30 線) 간선도로를 타고 위산 국가공원 관리처 (玉山國家公園管理處) 의 난안 관광 안내소 (南安遊客中心) 까지 온 다음, 약 6km 정도를 더 가면 이 도로의 끝에 도착한다. 차로 20 분 정도가 걸린다. 또는, 위리 (玉里) 기차역에서 택시를 타고 등산로 입구까지 이동할 수도 있다. 편도 요금은 약 NTS 350 이다.

▶ 난안 (南安) 등산로 입구→산평 (山風) 폭포→자신 (佳心)→황마 (黃麻)→와라미 (瓦拉米) 산장→같은 코스로 복귀

🕒 편도 14km 📍 등산로 입구에서 자신 (佳心) 까지 왕복 약 4~5 시간, 와라미 산장 (瓦拉米山屋) 까지 편도 약 6~7 시간, 1 박 2 일 여정 권장

▲ 주의사항: 자신 이후 지역은 생태보호구에 속하므로 사전에 위산 국가공원 공식 사이트에서 입장 및 숙박지 신청을 해야 한다.



산책로를 따라 산행

사진 제공 / Cindy Lee

안통 온천 (安通溫泉)

안통 온천 (安通溫泉) 은 일제 시대부터 유명했던 온천 지역으로, '안통취난 (安通濯暖)' 은 화롄팔경 중 하나이다. 안통 온천은 약알카리성 염화황산염 온천으로 수온이 66 도에 달하고 수질이 투명에 가깝지만 공기와 일정 시간 접촉하면 유백색으로 산화된다. 자욱한 수증기 속에서 온몸의 피로를 풀 수 있다.

이 온천 지역에는 많은 온천탕과 온천장이 있으며, 가장 역사가 오래된 것은 안통 온천 대여사 (安通溫泉大旅社) 라는 곳으로 일제 시대 때 '위리 온천 공공목욕탕' 으로 시작하였다. 아직까지 일본식 목조 단층집과 다다미방이 그대로 보존되어 있어 고색창연한 분위기를 자아낸다.

INFORMATION

☞ 타이 11 번 (臺 11 線) 도로 96k 에서 서쪽으로 타이 30 번 (臺 30 線) 도로로 진입하여 약 8km 를 주행한다. 위리진 (玉里鎮) 에서 차로 20 분 정도가 걸린다.



샤오류추 (小琉球)

따뜻한 바닷물로 인해 수천 종의 산호초가 서식하고, 샤오류추의 푸른바다거북의 낙원이 된 곳이다. 매년 5 월에서 10 월은 바다거북이 산란을 위해 해안으로 올라오는 계절이며, 알에서 부화한 약 5000 마리의 새끼 거북들이 바다로 돌아간다. 최근 생태 보호의 성과를 보이며 160 마리가 넘는 푸른바다거북이 인근 해역에서 서식하고 있다. 바다거북과 함께 수영을 즐길 수도 있고 해안에서도 바다거북이 수면 위로 올라와 숨쉬는 모습을 볼 수 있다.

샤오류추 (小琉球)는 타이완의 도서 지역 중 유일한 산호초 섬으로 작은 면적에 기암괴석이 겹겹이 우뚝 솟아 있으며, 꽃병 바위 (花瓶岩), 미인 동굴 (美人洞), 우귀 동굴 (烏鬼洞) 등 독특한 경관들을 자랑한다.



INFORMATION

📍 핑둥현 동강 부두 (東港碼頭) 에서 배편으로 이동

사진 제공 / SU, HUAI

도서 지역

척량산맥 여행

지형 생태 호핑 투어

타이완 도서 지역은 다양한 지질 경관과 특수한 생태 환경, 풍부한 인문 역사를 지니고 있다. 휴양을 즐기며 호핑 투어를 통해 새로운 타이완을 만날 수 있다!



삽살개 바위 (哈巴狗岩) 와 잠자는 미녀 바위 (睡美人岩)

하이선핑 (海參坪)에서 멀리 바라보면 뤼다오 (綠島) 동쪽 바다에 화산 폭발과 해식 작용으로 형성된 기묘한 지형이 펼쳐진다. 삽살개가 잠자는 미녀를 충직하게 지키고 있는 모습의 거대한 바위들이 보이는 데, 전설에 의하면 이 둘은 서로 사랑했던 연인이었으나 신에게 미움을 사 서로 변했다고 한다.



INFORMATION

☞ 항공편이나 배편으로 뤼다오에 도착해 오토바이를 렌트하면 19분 정도가 걸린다.

꽃사슴

뤼다오 (綠島)는 이전에 발음이 같은 '사슴섬 (鹿島)'이라 불리기도 했다. 한때 꽃사슴 양식이 주요 수입원이었으나, 꽃사슴 양식 붐이 사그러들자 꽃사슴을 산림으로 방목하였다. 야생 꽃사슴을 보려면 밤길에 운이 좋아야 한다. 꽃사슴 생태단지에서는 꽃사슴에 더욱 쉽게 접근할 수 있으며, 새끼 꽃사슴과 울타리 없이 만날 수도 있다.



INFORMATION

☞ 타이둥현 뤼다오향 공관촌 차오산 201호 (臺東縣綠島鄉公館村草山 201號) ☎ (089)672-510 ☞ 항공편이나 배편으로 뤼다오에 도착해 오토바이를 렌트하면 13분 정도가 걸린다.

뉴터우산 (牛頭山)

뉴터우산 (牛頭山)은 삼면이 바다로 둘러싸인 곳으로, 인권기념공원에서 바라봤을 때 해안에 높은 소 한 마리가 누워있는 것처럼 보인다. 산 정상에는 완만한 초원이 펼쳐져 있으며 소와 양들이 한가로이 풀을 뜯고 있다. 360도 탁 트인 시야를 제공하여 바다를 감상하거나 석양을 감상하기에 좋다.



INFORMATION

☞ 항공편이나 배편으로 뤼다오에 도착해 오토바이를 렌트하면 19분 정도가 걸린다.

자오르 온천 (朝日溫泉)

자오르 온천 (朝日)은 보기 드문 해저 온천으로, 전세계에 뤼다오, 이탈리아 북부, 일본 큐슈, 이 세 곳에만 존재한다. 이곳은 뤼다오 동남쪽 해안의 조간대에 위치하며, 유황천에 해수의 짠맛과 따뜻함으로 치료 효과도 있다. 밤에는 파도 소리를 들으며 별을 감상하고, 새벽에는 일출을 구경할 수도 있다. 밀물과 썰물에 따라 온천 수 온도가 변하기 때문에 천연의 사우나를 즐길 수도 있다.



INFORMATION

☞ 타이둥현 뤼다오향 원취안로 167호 (臺東縣綠島鄉溫泉路 167號) ☎ (089)671-113 ☞ 항공편이나 배편으로 뤼다오에 도착해 오토바이를 렌트하면 20분 정도가 걸린다.



날치와 조각배

매년 3월에서 6월 사이에 쿠로시오 해류를 타고 오는 날치는 다우족의 주식 중 하나이다. 다우족은 '풍어제 (招魚祭)'를 지내며 날치잡이의 시작을 알린다. 이때 란위를 방문하면 집집마다 문 앞에 날치를 널어 말리는 광경을 볼 수 있다. 란위의 또 다른 특징은 아름다운 형태의 조각배이다. 이 배는 다우족의 중요한 생계 수단이며 의식에 사용되는 도구인 동시에 사회적 지위의 상징이기도 하다.

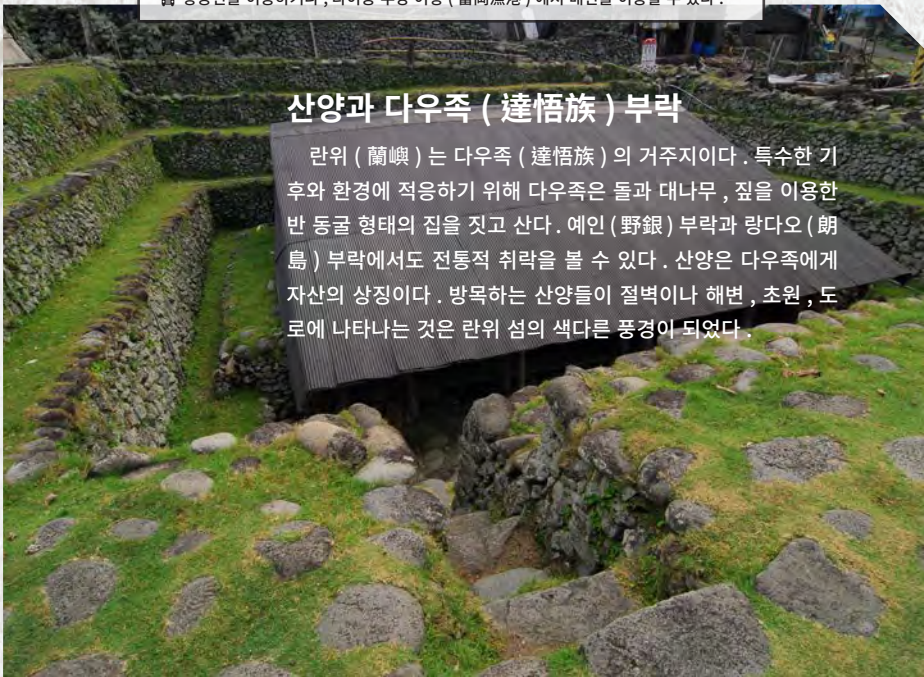


INFORMATION

☞ 항공편을 이용하거나, 타이둥 푸강 어항 (富岡漁港)에서 배편을 이용할 수 있다.

산양과 다우족 (達悟族) 부락

란위 (蘭嶼)는 다우족 (達悟族)의 거주지이다. 특수한 기후와 환경에 적응하기 위해 다우족은 돌과 대나무, 짚을 이용한 반 둥굴 형태의 집을 짓고 산다. 예인 (野銀) 부락과 랑다오 (朗島) 부락에서도 전통적 취락을 볼 수 있다. 산양은 다우족에게 자산의 상징이다. 방목하는 산양들이 절벽이나 해변, 초원, 도로에 나타나는 것은 란위 섬의 색다른 풍경이 되었다.



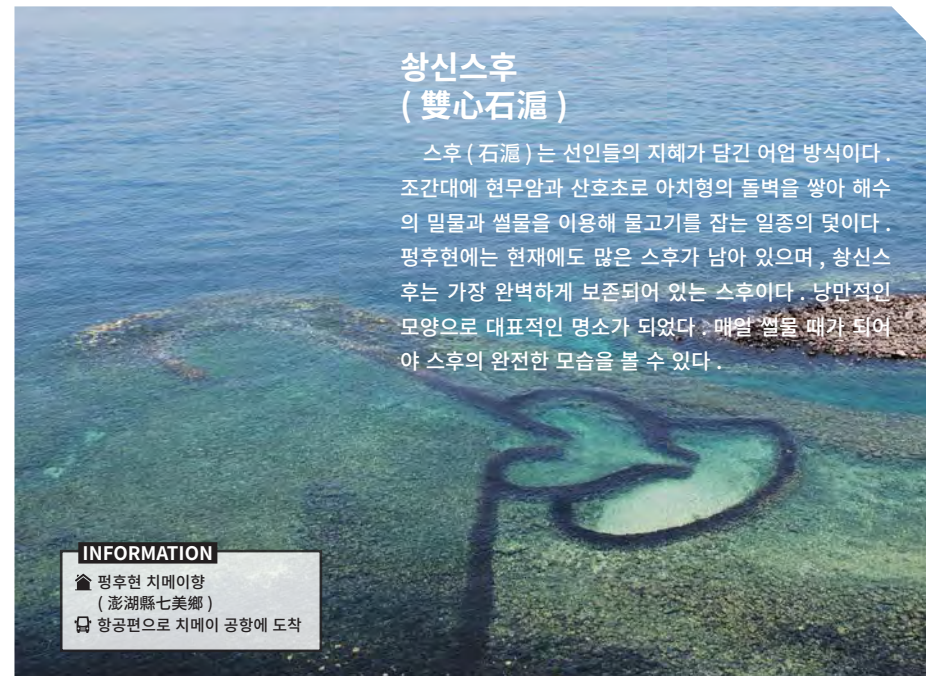


쌍심스후 (雙心石滬)

스후 (石滬) 는 선인들의 지혜가 담긴 어업 방식이다. 조간대에 현무암과 산호초로 아치형의 돌벽을 쌓아 해수의 밀물과 썰물을 이용해 물고기를 잡는 일종의 덫이다. 핑후현에는 현재에도 많은 스후가 남아 있으며, 쌍심스후는 가장 완벽하게 보존되어 있는 스후이다. 낭만적인 모양으로 대표적인 명소가 되었다. 매일 썰물 때가 되어야 스후의 완전한 모습을 볼 수 있다.

INFORMATION

- 🏠 핑후현 치메이향 (澎湖縣七美鄉)
- 📍 항공편으로 치메이 공항에 도착

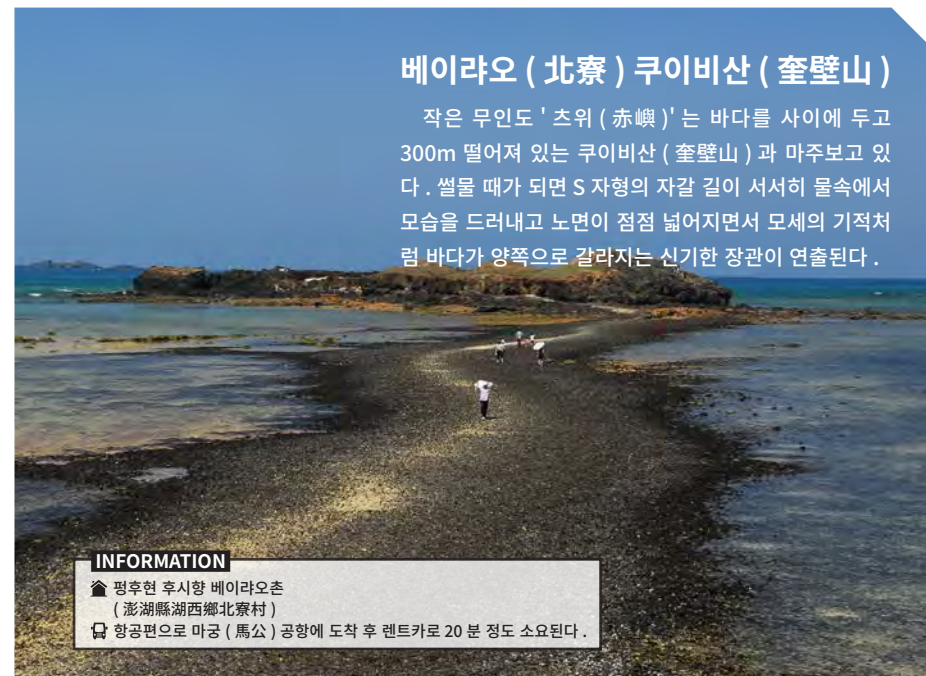


베이랴오 (北寮) 쿠이비산 (奎壁山)

작은 무인도 '츠허 (赤嶼)' 는 바다를 사이에 두고 300m 떨어져 있는 쿠이비산 (奎壁山) 과 마주보고 있다. 썰물 때가 되면 S 자형의 자갈 길 이 서서히 물속에서 모습을 드러내고 노면이 점점 넓어지면서 모세의 기적처럼 바다가 양쪽으로 갈라지는 신기한 장관이 연출된다.

INFORMATION

- 🏠 핑후현 후시향 베이랴오촌 (澎湖縣湖西鄉北寮村)
- 📍 항공편으로 마궁 (馬公) 공항에 도착 후 렌트카로 20 분 정도 소요된다.

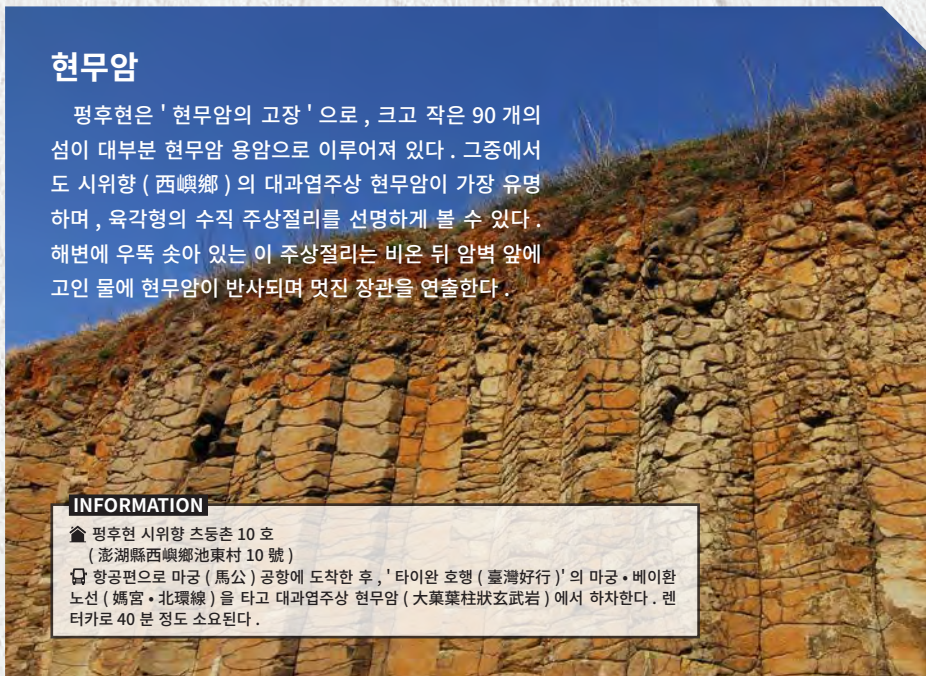


현무암

핑후현은 '현무암의 고장' 으로, 크고 작은 90 개의 섬이 대부분 현무암 용암으로 이루어져 있다. 그중에서도 시위향 (西嶼鄉) 의 대과엽주상 현무암이 가장 유명하며, 육각형의 수직 주상절리를 선명하게 볼 수 있다. 해변에 우뚝 솟아 있는 이 주상절리는 비온 뒤 암벽 앞에 고인 물에 현무암이 반사되며 멋진 장관을 연출한다.

INFORMATION

- 🏠 핑후현 시위향 츠동촌 10 호 (澎湖縣西嶼鄉池東村 10 號)
- 📍 항공편으로 마궁 (馬公) 공항에 도착한 후, '타이완 호행 (臺灣好行)' 의 마궁·베이완 노선 (媽宮·北環線) 을 타고 대과엽주상 현무암 (大菓葉柱狀玄武岩) 에서 하차한다. 렌트카로 40 분 정도 소요된다.



스노클링

핑후는 부드러운 모래사장 이외에도 환상적인 해저 세계를 보유하고 있다. 해수면 위에서 잠수경을 통해 보는 세상은 투명한 푸른 빛 세상이다. 햇빛을 받은 산호들은 환상적인 자태를 드러내고 오색찬란한 물고기떼들이 눈 앞에서 헤엄쳐 간다. 핑후 바다의 매력은 물속에 들어가야 제대로 맛볼 수 있다.

INFORMATION

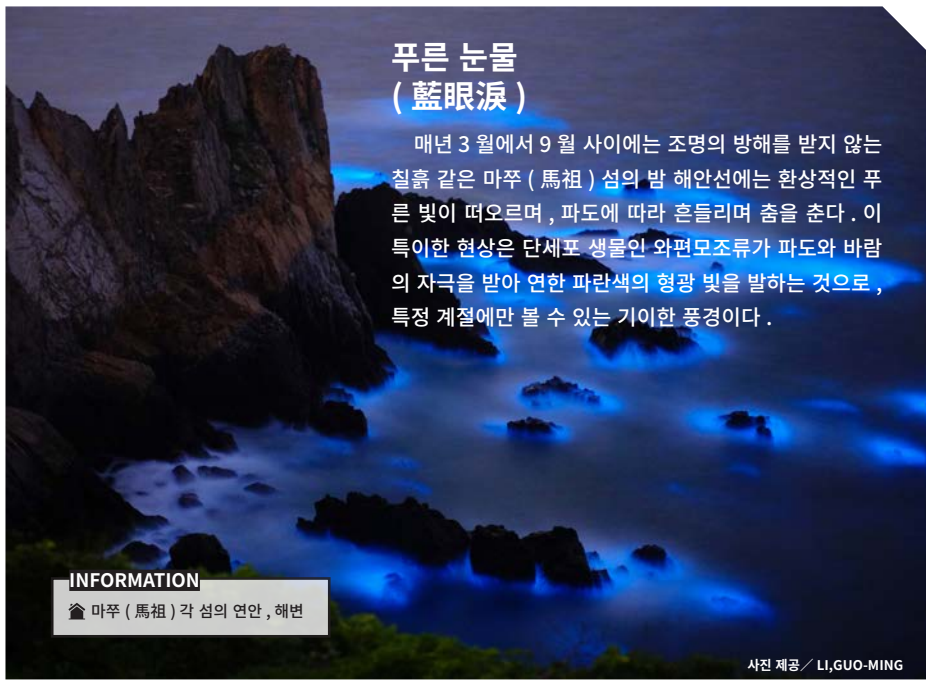
- 🏠 핑후 각 도서 인근 해역





푸른 눈물 (藍眼淚)

매년 3 월에서 9 월 사이에는 조명의 방해 를 받지 않는 칠흙 같은 마주 (馬祖) 섬의 밤 해안선에는 환상적인 푸른 빛이 떠오르며, 파도에 따라 흔들리며 춤을 춘다. 이 특이한 현상은 단세포 생물인 와편모조류가 파도와 바람의 자극을 받아 연한 파란색의 형광 빛을 발하는 것으로, 특정 계절에만 볼 수 있는 기이한 풍경이다.



INFORMATION

📍 마주 (馬祖) 각 섬의 연안, 해변

사진 제공 / LI, GUO-MING

친비 취락 (芹壁聚落)

친비촌 (芹壁村) 은 마주항에서 가장 완벽하게 보존된 고택 취락이다. 이층으로 이루어진 이 사각형의 화강암 집들은 '도장 집' 이라는 별칭을 가지고 있다. 처마 위에 반공 표어가 전쟁을 치룬 이곳의 인문 문화를 그대로 보여준다. 민난식 건축은 산을 끼고 건축되며, 높낮이가 다른 빨간 기와가 쪽빛 바다와 어우러져 '동방의 지중해' 같은 분위기를 자아낸다.



INFORMATION

📍 항공편으로 베이간 (北竿) 공항 도착 후 버스를 타고 친비 (芹壁) 정거장에서 하차한다.



조류 감상

진먼 (金門) 현은 철새가 이동할 때 반드시 지나가는 곳이다. 밭에서 자라는 밀과 고량 (수수), 조간대의 물고기와 새우, 조개류 등이 풍부한 먹이를 제공하기 때문에 조류의 서식지로 최적지이다. 지역마다 다른 종류의 새를 감상할 수 있다. 츠후 (慈湖), 진사 저수지 (金沙水庫), 타이후 (太湖), 우장시 (浯江溪) 출해구 모두 조류를 감상하기에 적합한 지역이다.

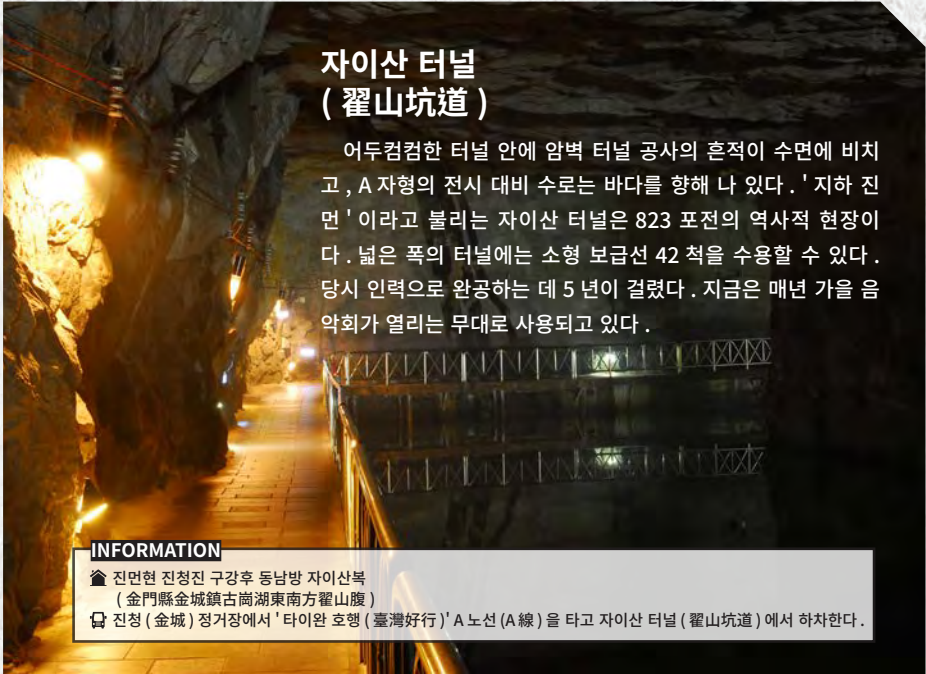


INFORMATION

📍 항공편으로 진먼 (金門) 공항에 도착

자이산 터널 (翟山坑道)

어두컴컴한 터널 안에 암벽 터널 공사의 흔적이 수면에 비치고, A 자형의 전시 대비 수로는 바다를 향해 나 있다. '지하 진먼' 이라고 불리는 자이산 터널은 823 포전의 역사적 현장이다. 넓은 폭의 터널에는 소형 보급선 42 척을 수용할 수 있다. 당시 인력으로 완공하는 데 5 년이 걸렸다. 지금은 매년 가을 음악회가 열리는 무대로 사용되고 있다.



INFORMATION

📍 진먼현 진청진 구강후 동남방 자이산복 (金門縣金城鎮古崗湖東南方翟山腹)
📍 진청 (金城) 정거장에서 '타이완 호행 (臺灣好行)' A 노선 (A線) 을 타고 자이산 터널 (翟山坑道) 에서 하차한다.

호텔, 식당 및 상점 소개

타오위안시 (桃園市)

China Airlines	P75
타이베이시 (臺北市)	
CitySuites	P76
Hai Pa Wang Group	P77
Home Hotel	P78
Radium Kagaya International Hotel	P79
Taipei Marriott Hotel	P80
The Sherwood Taipei	P81

이란현 (宜蘭縣)

Cuncyue Hot Spring Resort	P82
NCFTA Yilan Park	P83

타이중시 (臺中市)

Lihpao Resort	P84
---------------	-----

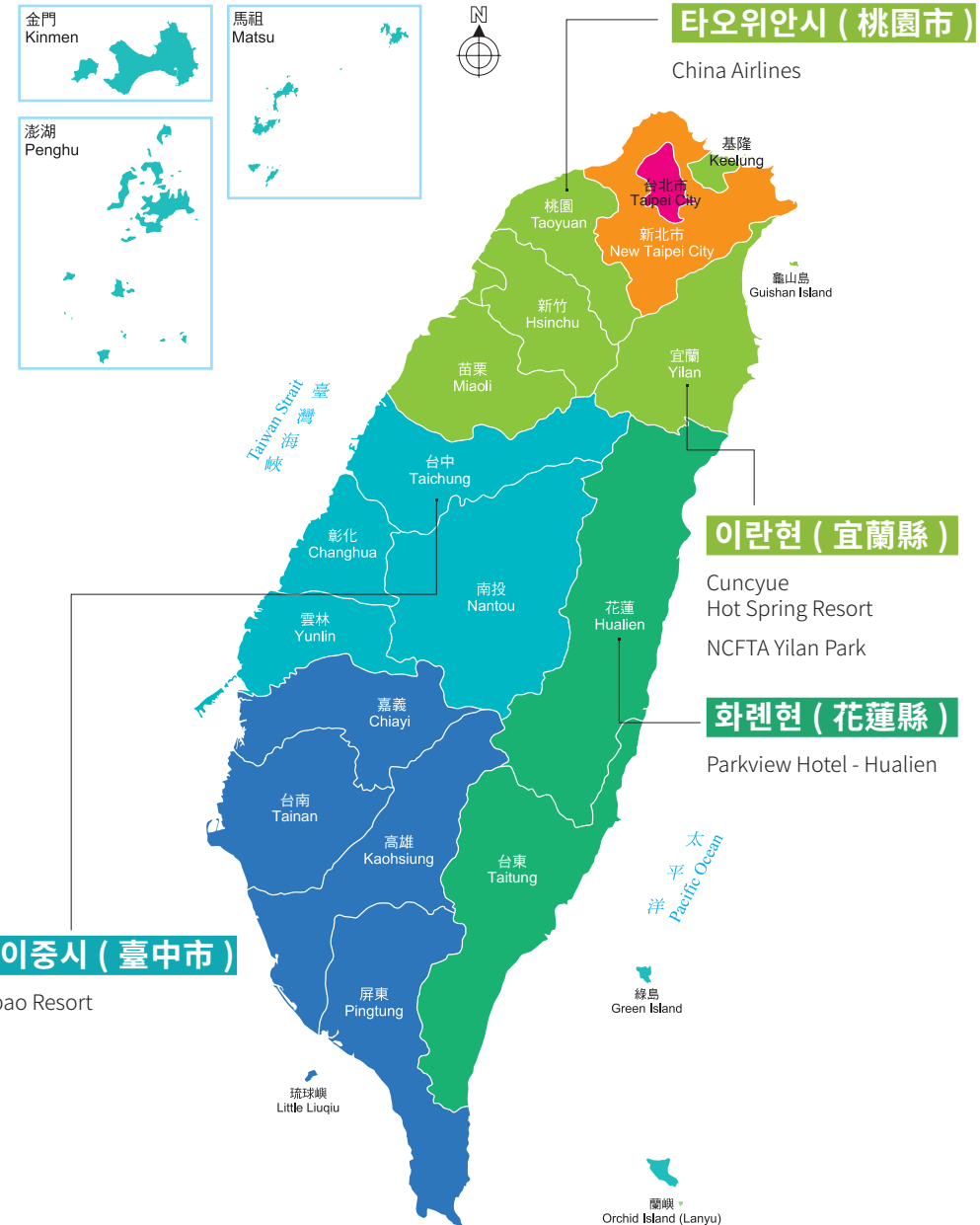
화론헌 (花蓮縣)

Parkview Hotel - Hualien	P85
--------------------------	-----

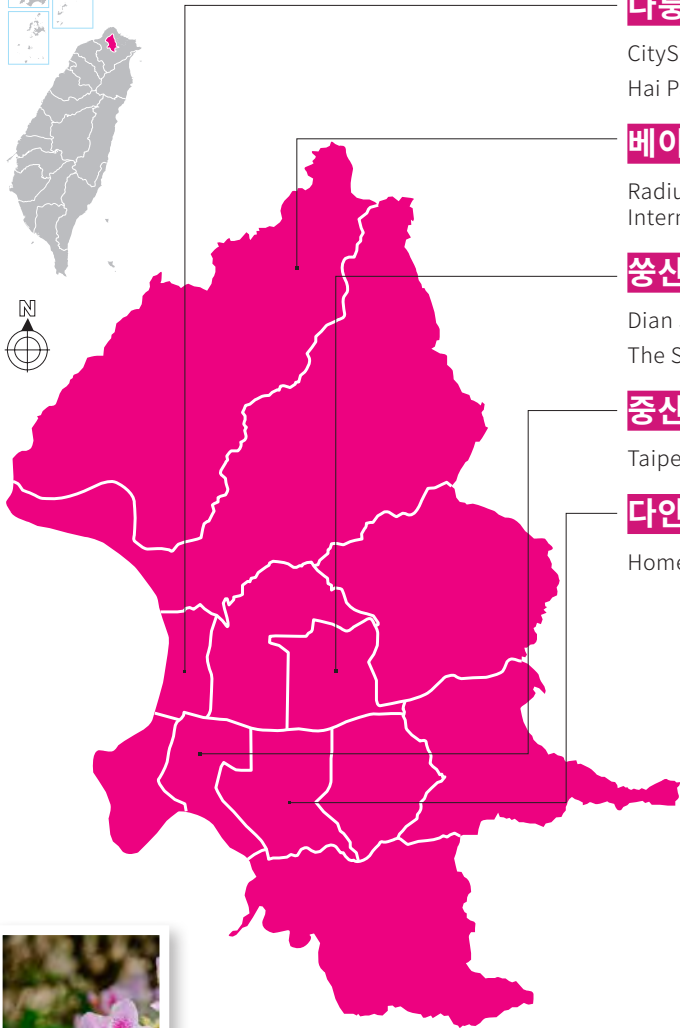
주의 사항

- 객실 및 음식 가격에는 이미 세금 5%가 포함되어 있으며, 서비스 요금 10%는 별도로 부과됩니다.
- 체크인 시간은 정오 12시입니다.
- 본 자료는 2019년 12월 자료 기준이며, 가격 변동 사항은 따로 통지하지 않습니다.

타이완



타이베이시 (臺北市)



다툽구 (大同區)

CitySuites
Hai Pa Wang Group

베이터우구 (北投區)

Radium Kagaya
International Hotel

쑹산구 (松山區)

Dian Shui Lou
The Sherwood Taipei

중산구 (中山區)

Taipei Marriott Hotel

다안구 (大安區)

Home Hotel



To New Horizons



Celebrating China Airlines' 60th anniversary



For six decades, China Airlines has provided world-class service from jetway to jet stream. Our next 60 years will be defined by truly transcendent travel experiences.



타이페이, 타오위안, 까오슝을 포함하여 총 11개의 지점으로 최고의 숙박 환경과 서비스를 제공하고 있다.



북부 지역



- 미드타운 리처드슨 | HOTEL PAPA WHALE | 시티 스위트 타이페이 역 앞
- 시티 스위트 타이베이 베이먼관 | 시티 스위트 타이베이 난시관 | 시티 스위트 타이베이 난동관
- 시티 스위트 타오웬 게이트웨이관 | 시티 스위트 타오위안 철도역



Central Reservations

남부 지역

- 시티 스위트 까오슝 쩌나이관 | 미드타운 리처드슨-까오슝 보아이관 | 시티 스위트 까오슝 보얼관



前鎮水產
海霸王

셰프 추천: 황금차이푸판, 자오마 커우쉐이지, 땅콩족발, 두시소스생굴볶음, 활어살국수. 다만 전통의 맛을 보전한다.

- 미드타운 리처드슨 / 11:00-24:00 (마지막 주문 시간 22:30)
타이베이시 정청구 연평난로 110호
- 쿤밍 / 11:00-02:00 (마지막 주문 시간 00:00)
타이베이시 만화구 쿤밍제 46호



타이페이, 타오위안, 까오슝을 포함하여 총 11개의 지점으로 최고의 숙박 환경과 서비스를 제공하고 있다.

40주년을 앞둔 감천하는 다양하고 색다른 음식을 선보입니다. 타이완에서 접하지 못한 새로운 맛의 세계로 여러분을 초대합니다.

타이베이시 따통구 장안씨로 287호
TEL : 02-2552-2205 / 11:30-14:00 ; 17:30-21:00



打物霸
TAKAO 1972

해, 육2인세트: 랍스타, 신선한 새우, 도미, 가리비, 바지락, 굴 등 해산물에 프리미엄 고기류, 제철 채소, 다양한 육수와 어울려 해, 육의 미미(美味)를 한번에 맛 볼 수 있다!

- 【타이페이】
미드타운 리처드슨 / 11:00-21:00 / TEL : 02-2311-1577
타이베이시 정청구 연평난로 110호
- 【쿤밍】
/ 11:00-21:00 / TEL : 02-2331-3677
타이베이시 만화구 쿤밍제 46호

- 【까오슝】
버얼
TEL : 07-521-5379 / 11:30-14:30, 17:30-21:30
까오슝시 옌청구 타이제 1호
- 보아이
TEL : 07-323-5110 / 11:30-14:30, 17:30-21:30
까오슝시 썬민구 보아이1로 338호





우리집처럼 따뜻한 디자인 호텔

HOMEHOTEL



DAAN XINYI

T: +886.2.8773.9000
reservation-daan@homehotel.com.tw
No. 219-2, Section 1, Fuxing S.Road, Da'an District, Taipei City 106.



T: +886.2.8789.0111
reservation@homehotel.com.tw
No. 90 Songren Road, Xinyi District, Taipei City 110.



라디움 카가야 인터내셔널 호텔
| 백년 역사와 문화가 만나는 곳 |



일본 카가야의 세 가지 요소-건축, 1:1 버틀러, 우리를 계승해 세심하고 완벽한 서비스를 제공합니다. 집에서 느끼는 편안함을 드리는 것, 고객을 모시는 카가야의 정성입니다.

라디움 카가야는 일본 료칸 베스트 100에 오른 '카가야'의 유일한 해외 지점으로, 2년 연속 미술랭 타이베이 호텔 가이드에 타이완에서 유일하게 일본식 온천 호텔로 추천되었습니다. 타이완에서 가장 유명한 온천 지역인 베이더우(北投)에 위치하고 있습니다. 호텔은 MRT 신베이더우(新北投)역 및 유명 관광 명소와도 가깝습니다. 총 90개의 객실 및 정통 일식 가이세키 레스토랑 '텐샤', 케이크와 커피, 음료 등 가벼운 음식을 제공하는 '히요리 라운지', 타이완에서 보기 힘든 일본식 바 '유두키 바'를 갖추고 있습니다. 호텔의 모든 공간은 일본식 건축 기법과 디테일을 살려 고급스러우면서도 모던한 우아함을 구현하였습니다. 모든 고객께 이전에는 경험하지 못했던 최고의 편안함을 선사합니다.




시티 오아시스

LET YOUR MIND TRAVEL

쾌적한 객실 내에서 타이베이시 전경을 감상할 수 있다
럭셔리한 스탠드바에서 아름다운 시내 전경을 감상할 수 있다

셔우드 타이페이



더 셔우드 타이페이 호텔은 숙박고객님의 안락함은 물론, 안전과 프라이버시를 보장합니다. 객실은 비즈니스 및 레저 여행객 모두를 위해 설계 되었습니다. 또한 더 셔우드 타이페이는 무선 광대역 인터넷(와이파이) 및 복합회선 전화를 제공하고 있습니다. 24시간 룸서비스, 세탁 및 드라이 클리닝, 양복 다림질 서비스 및 무료 구두광택 서비스 등을 통하여 고객님의 높은 기대를 충족시켜드리고 있습니다. 또한 컨시어지 부서에서는 실시간 최신 정보로 고객님의 요구에 응하고 있습니다.



Taipei Marriott Hotel

No.199, Lequn 2nd Road Taipei, Taiwan / +886 2 2175-7999 / www.taipeimarrriott.com.tw

111 Min Sheng E. Road, Section 3, Taipei, Taiwan, R.O.C. Tel: +886-2-2718-1188 Fax: +886-2-2713-0707

http://www.sherwood.com.tw E-mail: sherwood@sherwood.com.tw



蘭陽平原 최고층 호텔

두 개의 온천풀과 야경으로 두 배의 즐거움을 드리는 춘취 국제 온천 호텔은 24층 규모에 8개의 타입 총 453개의 객실로 모든 고객 여러분의 요구를 만족시켜 드립니다. 전 객실에는 란양평원의 아름다운 풍경을 한 눈에 즐길 수 있는 대형 유리창과 독립된 발코니가 설치되어 있으며, 모든 타입의 객실에 탄산수소나눔 온천 '미인탕'과 '나노 유유탕' 두 종류의 온천풀이 설치되어 있습니다. 레저 시설로는 호텔 5층의 레크리에이션 클럽 내 야외 온수 수영장, 온천 대중탕, 키즈 그라운드 및 GYM 시설 등이 있습니다. 우리 호텔은 뱀둥(羅東) 기차역 뒷역, 고속버스 터미널 및 뱀둥 야시장과 가까워 교통이 매우 편리합니다.

호텔 내에는 최고급 분위기와 시설을 갖춘 6곳의 테마 레스토랑 및 스카이라운지가 있어 고급 철판요리, 가이세키 요리, 유럽풍의 요리 등 다양한 미국 미식 요리를 즐기실 수 있습니다. 호텔 최상층에 위치한 스카이라운지 바에서는 란양평원 전체의 탁 트인 야경 전망과 함께 여유로운 휴가를 즐길 수 있습니다.



TICKET PRICE NT\$

Ticket type	Ticket Prices NT\$	Senior Tickets
Regular Tickets	150/per person 350/one year	General tourists
Discount Tickets	120/per person	Children ages 6-12 (with identification), students (with student identity card)
Residential fare	100/per person 250/one year	Yilan County locals (with ID card)
Senior Tickets	75/per person 100/one year	Seniors age 65 and above (with identity card)
Free Admission	children (height under 115 cm or under age 6), disabled persons and one necessary escorting companion (with certification)	



NCFTA Yilan Park

Found in Wujie Township, Yilan County, The National Center for Traditional Arts (NCFTA) Yilan Park has become a landmark on the Langyang Plain, and is a distinctive window to Taiwanese culture. Located on the bank of Dongshang River near where it meets the ocean, the Center is comprised of 24 hectares which are designed to promote historical arts, theater, music, dances and aerobatics. The whole complex, with its traditional red-brick walls and black tiles, will whisk you away to an earlier time, and a dynamic reconstruction of Taiwan's folk culture will emerge before you at every turn.

The NCFTA Yilan Park is a dynamic museum; we bring traditional arts into everyday life, and remind the people of traditional arts in their everyday life. Let us together, light up a SUNMAKE lifestyle of goodness and beauty.



SUNMAKE CULTURES FOUNDATION



WEBSITE






FB




LINE

INFORMATION

 No. 201, Sec. 2, Wubin Rd., Wujie Township, Yilan County 26841
 <http://www.px-sunmake.org.tw>

 +886-3-9508859

 pxsunmake@gmail.com



Lihpao Resort
麗寶樂園渡假區

객실 수 : 272

객실 유형	NT\$
슈퍼리어 페밀리 룸	9,800+10%
일식 페밀리 룸	10,800+10%

공식사이트를 방문하시면 더욱 상세한 객실 종류를 확인하실 수 있습니다.

회의실

회의실	NT\$
20-1,500명 수용 가능	12,000+10% 부터

Lihpao Resort

「리바오 리조트」는 타이중 허우리에 위치한 타이완 최대 리조트입니다. 마라완과 디스커버리 세계로 구성된 양대 수목 놀이공원이 있고 푸룽호텔까지 도보로 갈 수 있습니다. 또한 중부 지역 최대의 리바오 아웃렛 몰, 전 세계 10대 페리휠 중 하나인 스카이 드림이 있으며, 속도감의 스릴을 즐기는 여행객을 위한 리바오 국제 레이싱 경주장의 카트라이더, 레이싱 테마 호텔도 마련되어 있습니다. 본 리조트는 타이중 고속전철역과 타이중 시내 사이를 오가는 무료 리무진을 운영하고 있어 리바오 리조트에서 편안한 휴가 시즌을 즐길 수 있게 해드립니다!



INFORMATION
 📍 No. 8, Fullon Rd., Houli Dist., Taichung City 42145
 🌐 <https://www.lihpaoresort.com/LihpaolandApp/>
 ☎ +886-4-2558-2459
 ✉ info_1@lihpaoland.com.tw



대만 화련의 위치한 파크뷰 호텔은 최고의 입지를 자랑 하는 5성급 호텔입니다.

바다와 산맥에 둘러싸인 파크뷰 호텔은 화련의 절경으로 향하는 첫 번째 포인트라 과히 말할수 있습니다. 대리석으로 구성되어 있는 웅장한 절벽 태로각 (타이루거 협곡)과 7개의 작은 연못으로 이루어진 칠성담, 그리고 화련 도시의 수많은 먹거리... 등등, 여행자들이 어디든 편안하게 이동할수 있는 위치에 있습니다.

아름답고 화려한 분위기가 돋보이는 호텔 물, 조식 뷔페, 각종 마다 홈 스타와 진용품을 제공해드립니다. 최고의 맛과 분위기를 자랑하는 호텔 레스토랑과 와인 바, 그리고 각종 오락 시설... 편하고 아늑한 여가를 이곳 파란 잔디 위에 파크뷰에서 만끽하실수 있습니다. 푸른 하늘과 파란 대지와 어울려 화련의 역사 그리고 전통문화의 중심지라 할수있습니다.

당신의 몸과 마음을 여기 파크뷰에서 마음껏 달래며 편안하고 즐거운 여행을 즐길수 있습니다.

PARKVIEW HOTELS & RESORTS
美侖大飯店

전화: +886-3-8222111
 팩스: +886-3-8226999
 홈페이지: www.parkview-hotel.com
 이메일: parkview@parkview-hotel.com
 주소: 대만화련시민향리임원1-1
 NO.1-1, LINYUAN.HUALIEN CITY HUALIEN COUNTY 97062 TAIWAN

부록 Appendix

Useful Phone Numbers 유용한 전화번호

Directory Assistance & General Information 일반 정보

Local Call 시내 전화번호 안내 ☎ 104
Long Distance Call 시외 전화번호 안내 ☎ 105
English Speaking 영어 전화번호 안내 ☎ 106
International Call 국제 전화번호 안내 ☎ 100
International Community Service Hotline 외국인 생활 정보 핫라인 ☎ 0800-024-111
Taipei City Police Department – Foreign Affairs Service Station
타이베이 시청부 경찰국 외사과 서비스 센터 ☎ 886-2-2556-6007
Ministry of Foreign Affairs, MOFA 외교부 ☎ 886-2-2348-2999
Bureau of Consular Affairs, MOFA 외교부 영사사무국 ☎ 886-2-2343-2888
Central Taiwan Office, MOFA 외교부 중부 사무소 ☎ 886-4-2251-0799
Southern Taiwan Office, MOFA 외교부 남부 사무소 ☎ 886-7-211-0605
Eastern Taiwan Office, MOFA 외교부 동부 사무소 ☎ 886-3-833-1041

Travel Information 여행 정보

Travel Service Center 관광국 여행객 서비스 센터
Taipei 타이베이 ☎ 886-2-2717-3737
Taichung 타이중 ☎ 886-4-2254-0809
Tainan 타이난 ☎ 886-6-226-5681
Kaohsiung 가오슝 ☎ 886-7-281-1513
Tourism Bureau 교통부 관광국 ☎ 886-2-2349-1500
24 Hour Toll-Free Travel Information Call Center
타이완 교통부관광국 24 시 무료 관광정보안내 콜센터 ☎ 0800-011-765
Tourist Service Center (Taoyuan Int'l Airport Terminal 1)
관광국 대만 타이완인 국제공항 제 1 터미널 여행객 서비스 센터 ☎ 886-3-398-2194
Tourist Service Center (Taoyuan Int'l Airport Terminal 2)
관광국 대만 타이완인 국제공항 제 2 터미널 여행객 서비스 센터 ☎ 886-3-398-3341
Tourist Service Center (Kaohsiung Int'l Airport)
관광국 가오슝 국제공항 여행객 서비스 센터 ☎ 886-7-805-7888

Overseas Tourism Offices Directory

Japan

Taiwan Visitors Association, Tokyo Office
☎ 3F, Kawate Bldg., 1-5-8 Nishi-Shinbashi, Minato-Ku, Tokyo 105-0003, Japan
☎ 81-3-3501-3591 ☎ 81-3-3501-3586
✉ tyo@go-taiwan.net
🌐 https://jp.taiwan.net.tw/

Taiwan Visitors Association, Nagoya Liaison Office
☎ 4F, Rinkel Bldg., 3-19-14 Marunouchi, Naka-Ku, Nagoya 460-0002, Japan
☎ 81-52-684-8188 ☎ 81-52-684-8189
✉ ngo@go-taiwan.net
🌐 https://jp.taiwan.net.tw/

Taiwan Visitors Association, Osaka Office
☎ 6F, Resorttrust Midousuji Building, 4-14-3, Nishitemma, Kita-Ku Osaka 530-0047, Japan
☎ 81-6-6316-7491 ☎ 81-6-6316-7398
✉ osa@go-taiwan.net
🌐 https://www.facebook.com/seisyunwakatabi/
https://jp.taiwan.net.tw/

Korea

Taiwan Visitors Association, Seoul Office
☎ Rm. 902, 9F, Kyungki Building, 115 Samgak-Dong, Chung-Ku, Seoul, Korea
☎ 82-2-732-2358 ☎ 82-2-732-2359
✉ taiwan@tourtaiwan.or.kr
🌐 https://www.facebook.com/welcome2taiwan/
https://www.taiwantour.or.kr/

Busan Office, Taiwan Tourism Bureau
☎ Rm. 907/9F, YoochangBldg., 25-2 Jungang-dong, Jung-gu, Busan Korea
☎ 82-51-468-2358 ☎ 82-51-468-2359
✉ taiwan@tourtaiwan.or.kr
🌐 https://www.taiwantour.or.kr/

Singapore

Taiwan Visitors Association, Singapore Office
☎ 10 Collyer Quay #06-03, Ocean Financial Center, Singapore 049315
☎ 65-6223-6546-7 ☎ 65-6225-4616
✉ tbrosing@singnet.com.sg

India

Taiwan Tourism Information Center in Mumbai
☎ Center 1, 11 Fl., Unit No. 8, World Trade Center, Cuffe Parade, Mumbai 400 005, India
✉ rudendas@gmail.com
☎ 91-982-051-5574

New Zealand

Taiwan Tourism Information Center in Auckland
☎ Level 4, 154 Queen Street, Auckland CBD 1010 New Zealand
✉ taiwantourism@switchdigital.net.nz
☎ 64-9-218-5698

Australia

Taiwan Tourism Information Center in Sydney
☎ Suite 6, Level 2, 13-15 Wentworth Avenue, Sydney, NSW 2010
✉ taiwantourism@switchdigital.net.au
☎ 1-800-824926

Malaysia

Taiwan Visitors Association, Kuala Lumpur Office
☎ Suite 25-01, Level 25, Wisma Goldhill, 67 Jalan Raja Chulan, 50200 Kuala Lumpur Malaysia
☎ 60-3-2070-6789 ☎ 60-3-2072-3559

☐ tbrockl@taiwan.net.my
☎ Bahasa Melayu : www.taiwan.net.my/ms
Bahasa Indonesia : www.taiwan.net.my/id

Indonesia

Taiwan Tourism Information Center in Jakarta
☎ Inland Tower, Lantai 1, Jalan Jend. Sudirman., Kav. 32, Jakarta Pusat, 10220 DKI Jakarta, Indonesia
✉ Ms. Fanny Low
☎ 62-21-5790-1338 / ☎ 62-8138-6931058(WhatsApp) ☎ 62-21-5790-1337
✉ timefortaiwanid@gmail.com

Thailand

Tourism Representative, Travel Section, Taipei Economic and Cultural Office in Thailand
Unit 13-14, 12th Floor, Chamchui Square Building, Phayathai Road, Pathumwan, Bangkok, 10330, Thailand
☎ 66-2-1266-201
✉ ttb.bkk2017@gmail.com
🌐 https://www.facebook.com/tsitmefortaiwanth/

Vietnam

Tourism Representative, Travel Section, Taipei Economic and Cultural Office in Ho Chi Minh City
☎ 336 Nguyen Tri Phuong St., District 10, Ho Chi Minh City, Vietnam
☎ 84-28-389-49160-6583105 ☎ 84-24-392-74996
✉ apply@taiwan.vn
🌐 https://www.facebook.com/tsitmefortaiwanvn/

United States of America

Tourism Representative, Travel Section, Taipei Economic and Cultural Office in San Francisco
☎ 555 Montgomery Street, #505, San Francisco, CA94111, U.S.A
☎ 1-415-989-8677 ☎ 1-415-989-7242
✉ info.usittaiwansf@gmail.com
🌐 https://eng.taiwan.net.tw/

Tourism Representative, Travel Section, Taipei Economic and Cultural Office in New York
☎ 1 East 42nd St., 9th Fl., New York, NY10017, U.S.A
☎ 1-212-867-1632
☐ eng.taiwan.net.tw
🌐 https://eng.taiwan.net.tw/

Tourism Representative, Travel Section, Taipei Economic and Cultural Office in Los Angeles

☎ 3731 Wilshire Boulevard, Suite 708, Los Angeles, CA90010, U.S.A
☎ 1-213-389-1158 ☎ 1-213-389-1094
✉ taiwantourismla@gmail.com
🌐 www.facebook.com/TourTaiwan/
https://eng.taiwan.net.tw/

Canada

Taiwan Tourism Information Center in Vancouver
☎ 221-970 Burrard Street, Vancouver, BC, V6Z 2R4
☎ 604-288-1228
☐ TTBVancouver@emmygylobal.com
🌐 https://eng.taiwan.net.tw/

Germany

Taiwan Tourism Office, Federal Republic of Germany
☎ Friedrichstr.2-6, 60323 Frankfurt am Main, Germany
☎ 49-69-610-743 ☎ 49-69-624-518
☐ Info@taiwantourismus.de
☐ www.taiwantourismus.de

United Kingdom of Great Britain and Northern Ireland

Taiwan Tourism Bureau, London Office
☎ 5F, 29 Wilson Street, London EC2M 2SJ, UK
☎ 44-207-374-8239
✉ info@taiwantourism.co.uk

Russia

Taiwan Tourism Information Center in Moscow
☎ Business Centre - Diamond Hall, Olympiyskiy prospect 14, 129090, Moscow, Russia
☎ 7-495-937-5956
✉ taiwanMOW@aviareps.com

China

Taiwan Strait Tourism Association, Beijing Office
☎ 29th Floor, West Tower, LG Twin Towers, 812 Jianguomenwai Avenue, Chaoyang District, Beijing, PR China 100022
☎ 86-10-6566-4100 ☎ 86-10-6566-1921
☎ tsta5@tsta-bj.org
🌐 https://www.tsta-bj.com/

Taiwan Strait Tourism Association Shanghai Branch Office
☎ Room 1002/10F Headquarters Building No.168 Xizang Middle Road, Shanghai, 200001
☎ 86-21-6351-0909 ☎ 86-21-6351-0696
☐ taiwan@tshs.org
🌐 https://www.tsta-bj.com/

Taiwan Strait Tourism Association Shanghai Branch Fuzhou Office
☎ Room 1806,18F Rongdu International Building No.82 Wusi Road,Fuzhou,350000
☎ 86-591-6333-5018 ☎ 86-591-6333-5017
☐ tsta5@tsta-bj.org
🌐 https://www.tsta-bj.com/

Hong Kong

Taiwan Visitors Association HK Office
☎ Room 512, 5F, Silvercord Tower 1, 30 Canton Road, Tsim Sha Tsui, Kowloon, Hong Kong
☎ 852-2581-0933 ☎ 852-2581-0262
☐ info@tbbhk.hk